霧島山周辺の地殻変動

－GEONET（電子基準点等）による連続観測結果－

顕著な地殻変動は観測されていません。

霧島山周辺　GNSS連続観測基線図

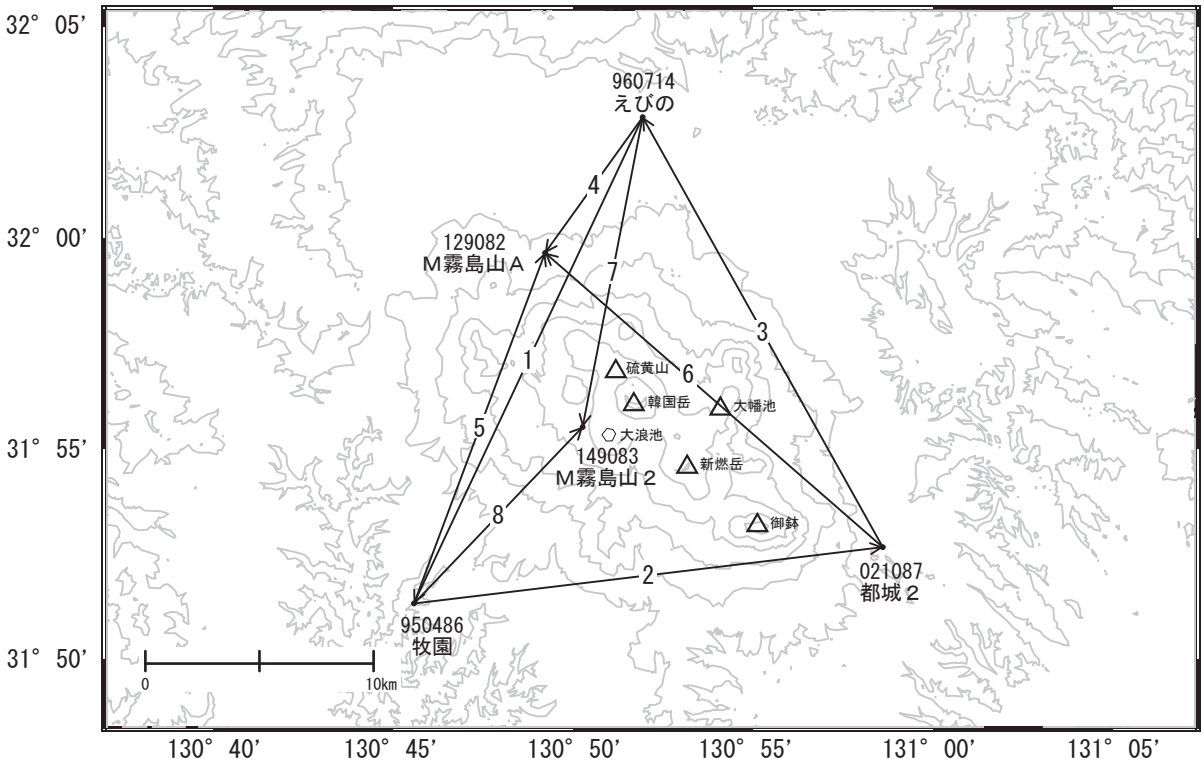

基線変化グラフ

期間: 2022-05-01～2026-05-23 JST

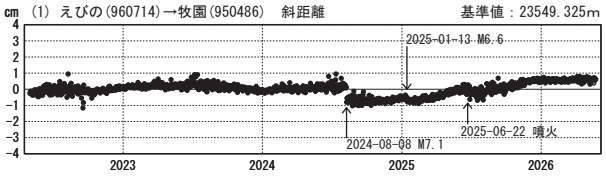

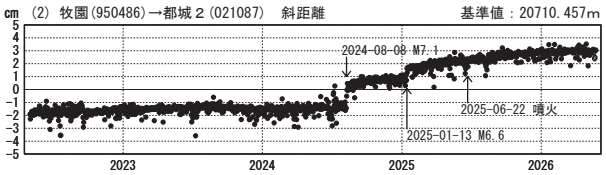

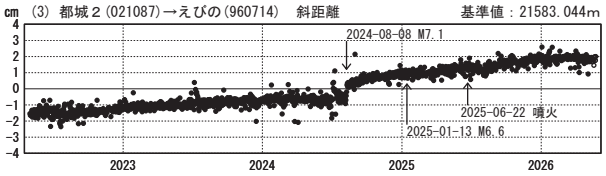

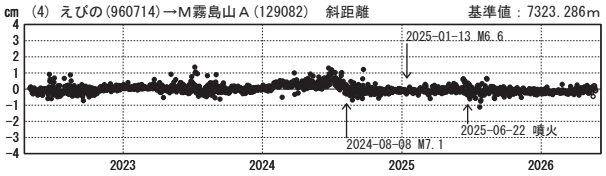

基線変化グラフ

期間: 2025-05-01～2026-05-23 JST

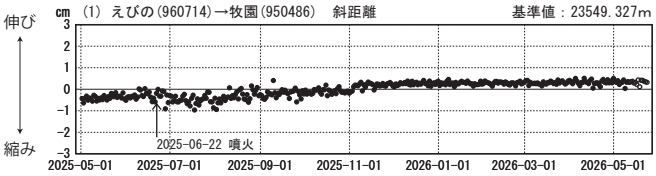

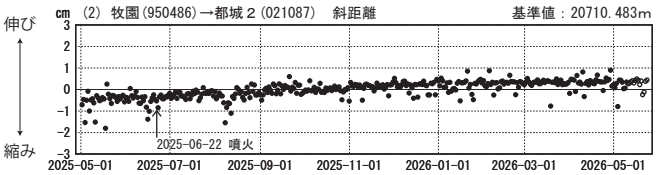

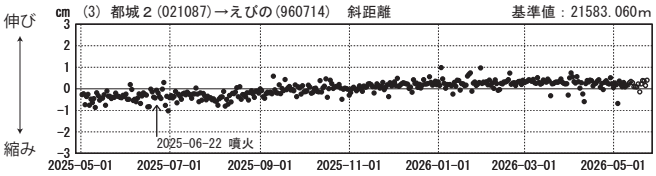

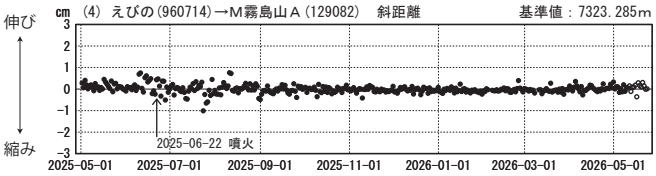

●---[F5.1:最終解]　○---[R5.1:速報解]

国土地理院

基線変化グラフ

期間: 2022-05-01～2026-05-23 JST

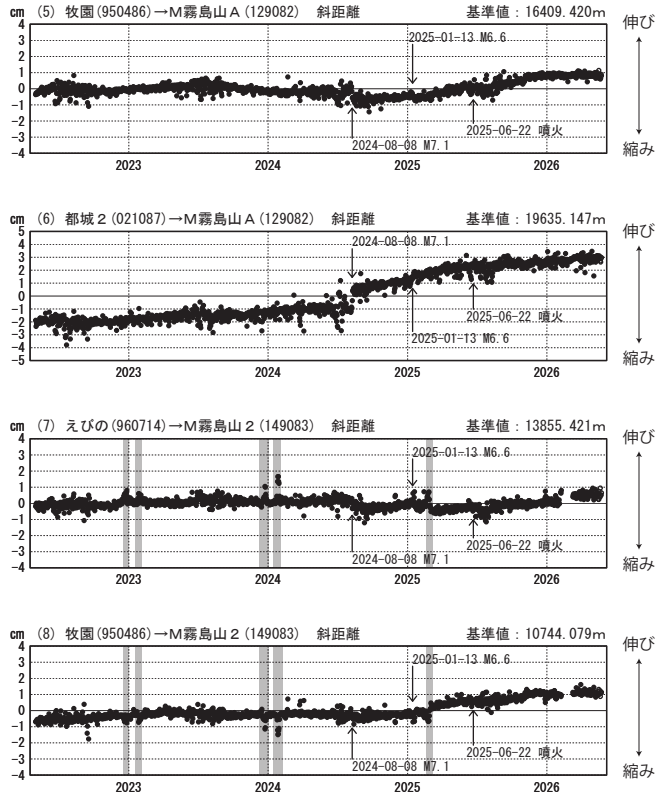

基線変化グラフ

期間: 2025-05-01～2026-05-23 JST

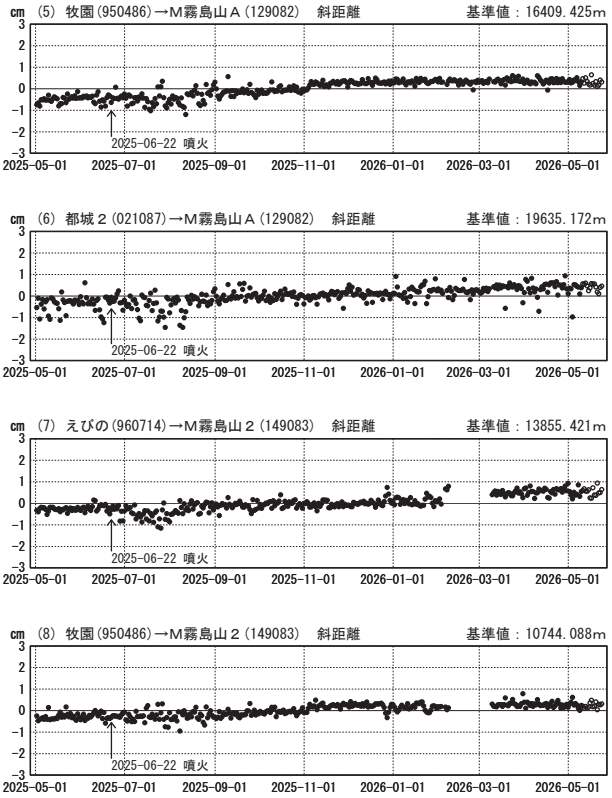

●---[F5.1:最終解]　○---[R5.1:速報解]

国土地理院

地殻変動(水平：３か月)

基準期間:2026-02-14～2026-02-23[F5.1:最終解]
比較期間:2026-05-14～2026-05-23[R5.1:速報解]

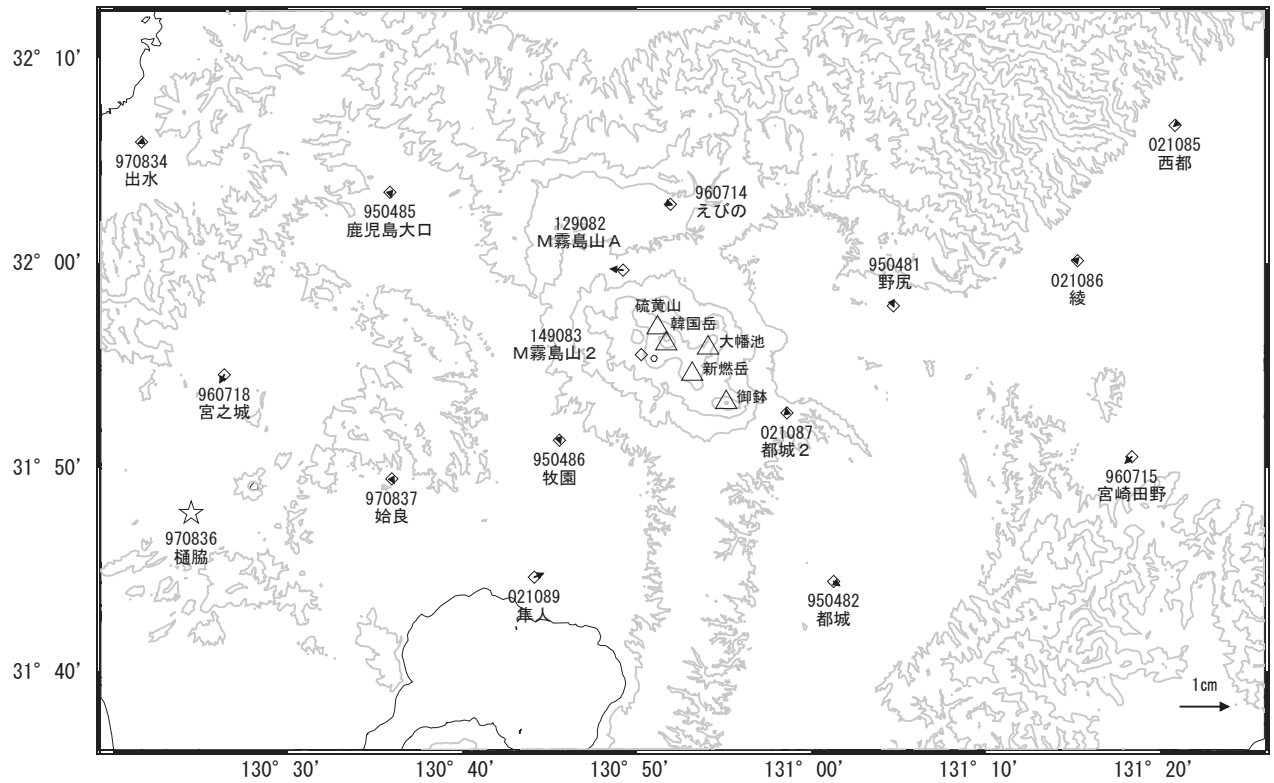

☆ 固定局:樋脇(970836)

国土地理院

（注）「M霧島山２」を含む基線では、網掛け期間に凍上（土壌の凍結による地面の隆起）による装置の傾斜に起因する急激な変動が見られます。

（注）「M霧島山２」を含む基線では、2026年2月4日に実施した保守作業によるオフセットが見られます。

（注）「牧園」を含む基線では、2025年11月3日にオフセットが見られます。