地理空間情報等の利活用と機器・システム等の展示会

（本館棟　1階 会議室・ロビー）

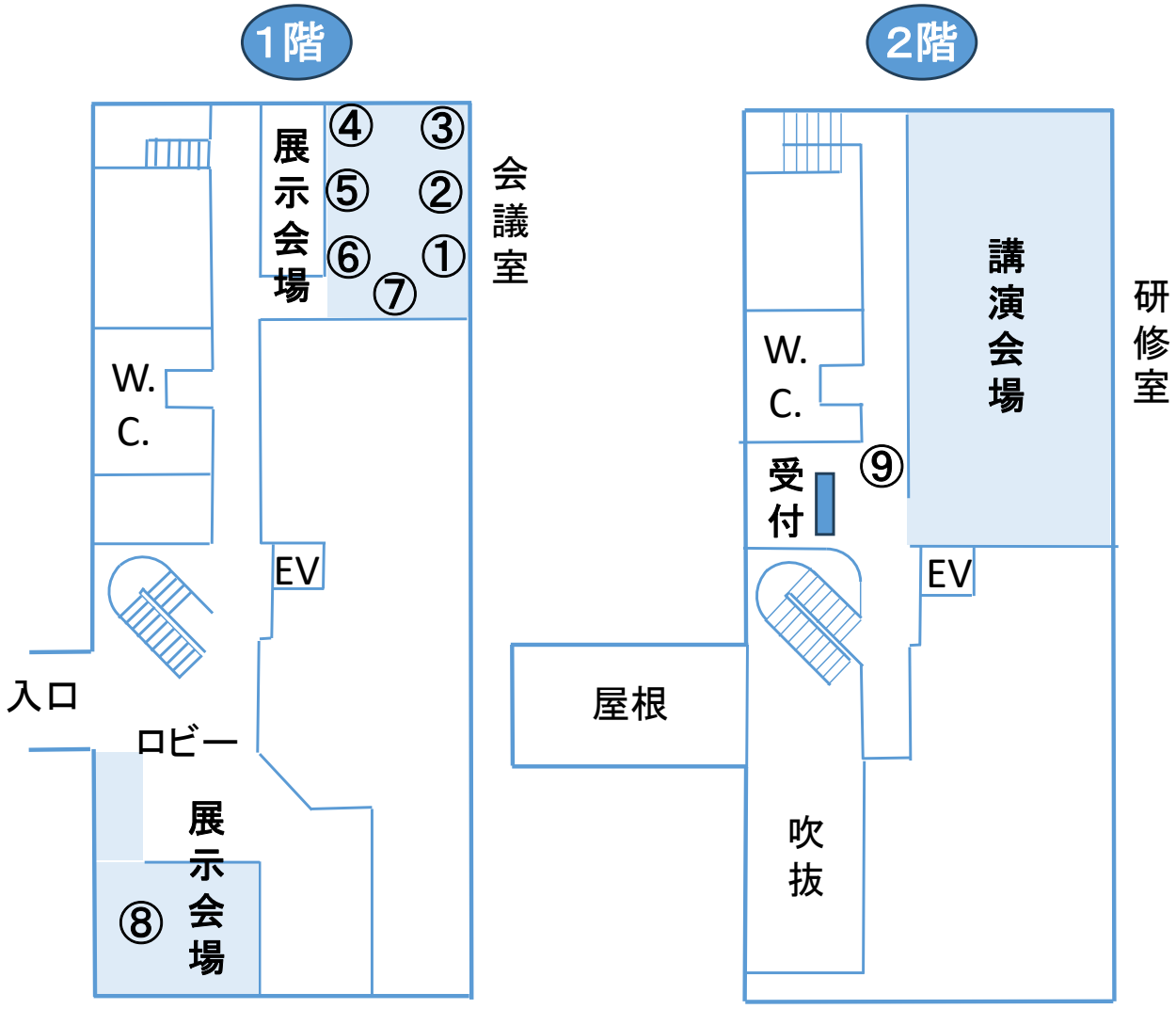

① 正和設計（株）　※別添資料はありません。

② 村上興業（株）　※別添資料はありません。

③ （株）コノエ

④ TPホールディングス（株）

⑤ （株）ニコン・トリンブル

⑥ (一社)大阪府測量設計業協会・(一社)GIS支援センター

⑦ （公社）日本測量協会関西支部

⑧ 滋賀県

⑨ 国土地理院近畿地方測量部

③ (株)コノエ

④ ＴＰ ホールディングス(株)

⑤ (株)ニコン・トリンブル

⑥ (一社)大阪府測量設計業協会
(一社)GIS支援センター

⑦（公社）日本測量協会関西支部

「正確な測量が、未来の安心を造る」

―測量成果の品質は、社会基盤づくりの出発点です―

日本測量協会では、測量・地理空間情報の技術を広め、技術者の皆様が測量を学んだり最新の技術に触れられる場をつくるほか、検定業務を通して測量成果の品質を守る活動を行っています。

測量・地理空間情報の技術を知ってもらう活動

各種イベントに参加して、測量のことをもっと多くの人に知っていただく活動から、次世代の担い手につながる普及啓発を行っています。
また、講習会を開催し、測量・地理空間情報の技術者のさらなるスキルアップに助力しています。


立体ハリガミを楽しもう

講習会の開催

検定の仕事

国や自治体等が行う基本測量・公共測量を対象に、「測量機器」と「測量成果」の検定を実施しています。地図や図面等の測量成果は建設や都市計画などの基礎となるため、間違いがあると後続作業に大きく影響します。
日本測量協会は検定機関として、測量成果の品質確保に貢献しています。

測量機器の検定


測量成果の検定

会場では、パネル展示を行っています。

公益社団法人日本測量協会　関西支部
【測量・地理空間情報の教育・図書】　TEL：06-6636-9774　mail：kansai@jsurvey.jp
【測量機器・測量成果の検定】　TEL：06-6636-9772　mail：kansai-geo@jsurvey.jp

⑧ 滋賀県

インフラDXブース

令和４年７月に開設、令和７年４月にリニューアルオープン



拡張・充実

【目的】
・DXの取組み推進、普及
　→生産性向上
　→人材確保、人材育成

【体験内容】
・360°カメラ操作
・重機シミュレータ
・ドローンシミュレータ
・ミニドローン操作
・ラジコン重機操作
・VR 安全管理　等

⑨ 国土地理院 近畿地方測量部