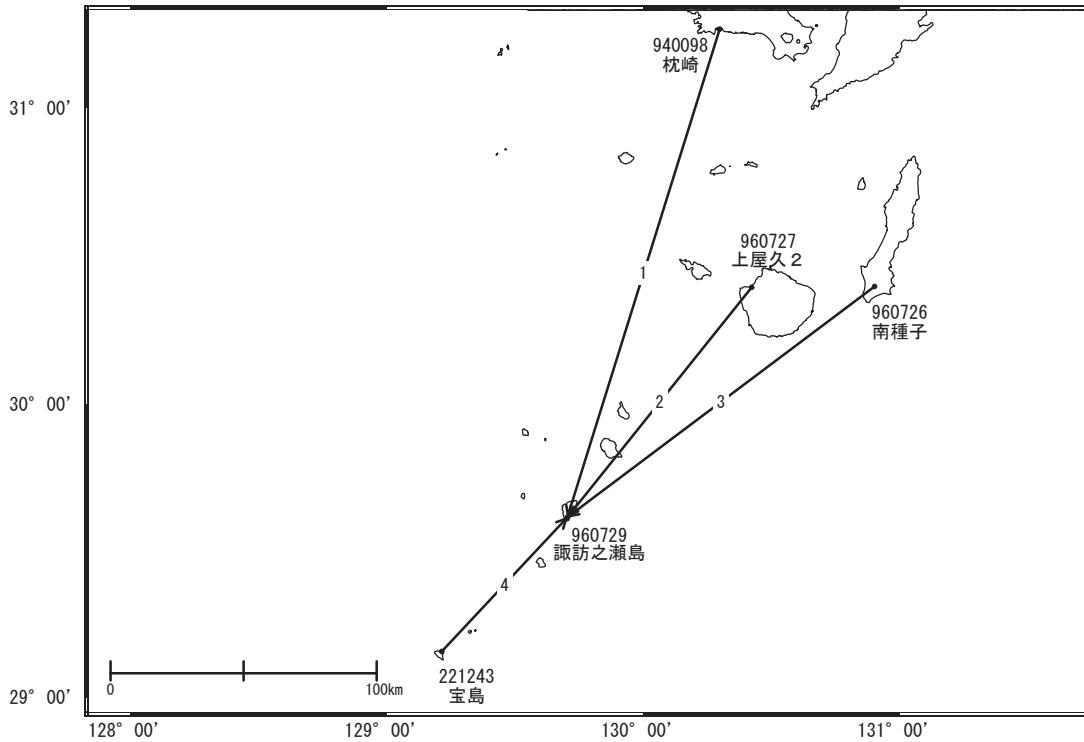


諏訪之瀬島周辺の地殻変動

—GEONET(電子基準点等)による連続観測結果—

「枕崎」－「諏訪之瀬島」等の基線で2025年7月頃から伸びが見られます。

諏訪之瀬島周辺 GNSS連続観測基線図

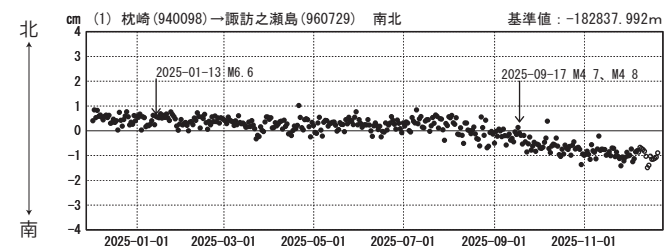
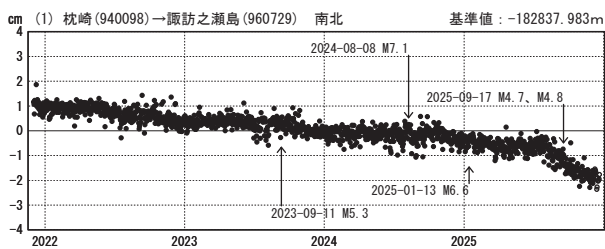
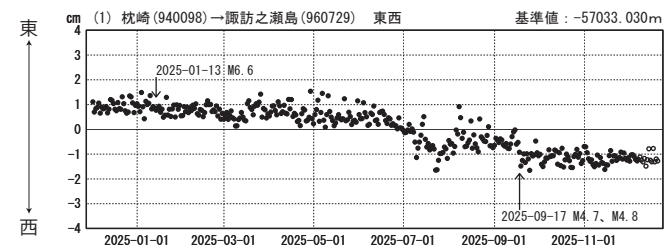
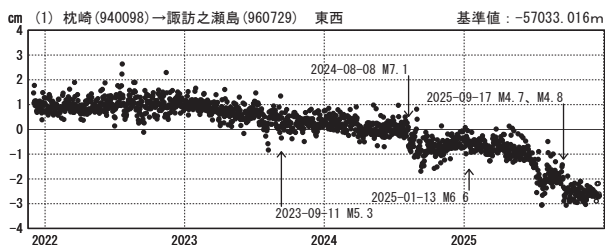
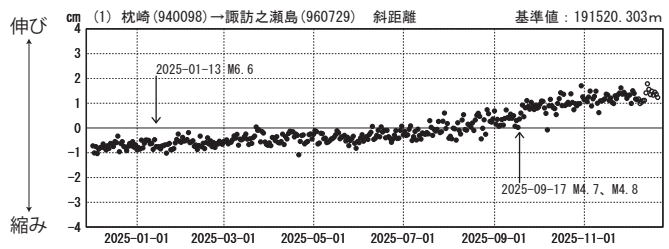
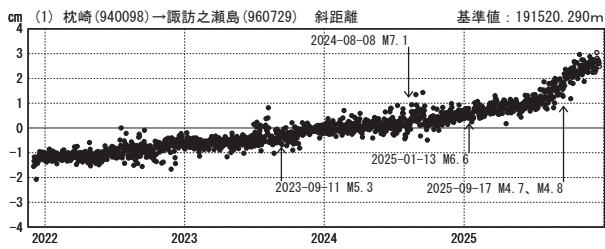


成分変化グラフ

成分変化グラフ

期間: 2021-12-01~2025-12-20 JST

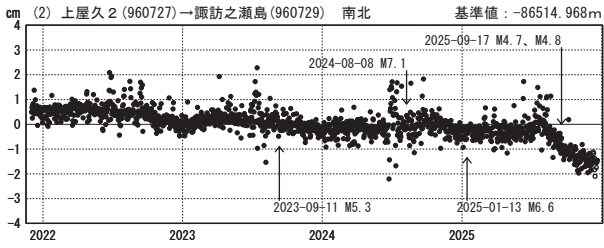
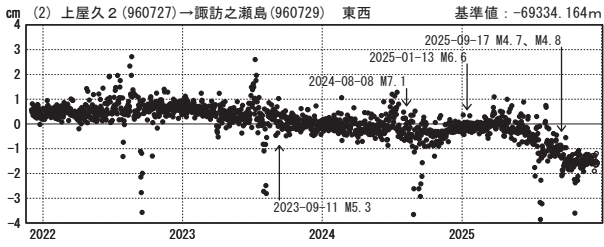
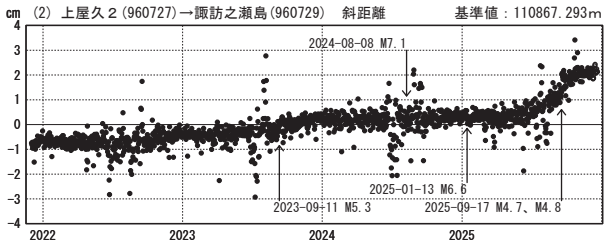
期間: 2024-12-01~2025-12-20 JST



●—[F5:最終解] ○—[R5:速報解]

成分変化グラフ

期間：2021-12-01～2025-12-20 JST



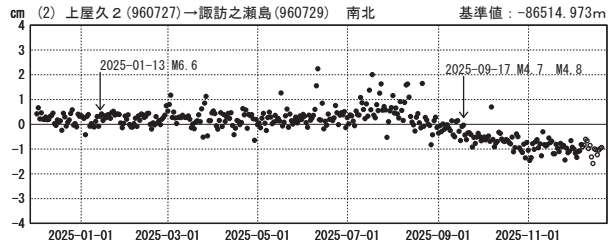
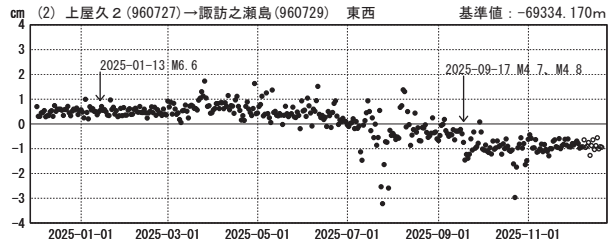
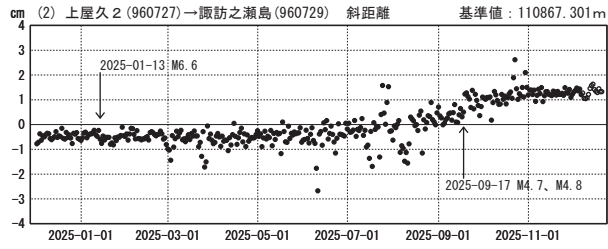
伸び
縮み

東
西

北
南

成分変化グラフ

期間：2024-12-01～2025-12-20 JST

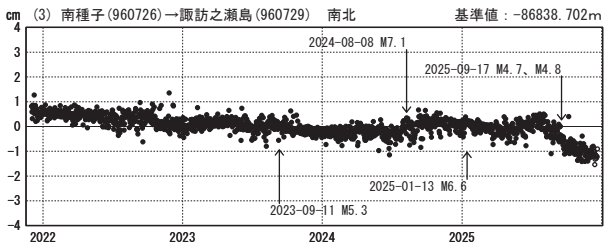
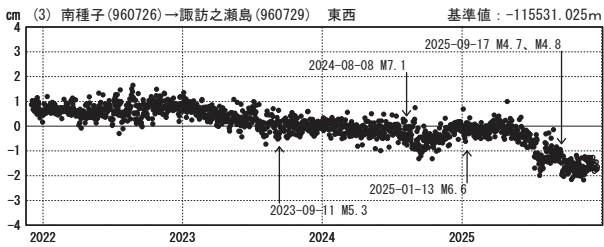
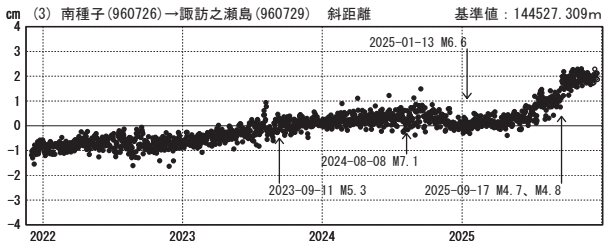


●---[F5:最終解] ○---[R5:速報解]

国土地理院

成分変化グラフ

期間：2021-12-01～2025-12-20 JST



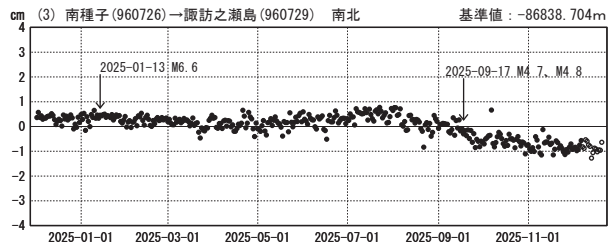
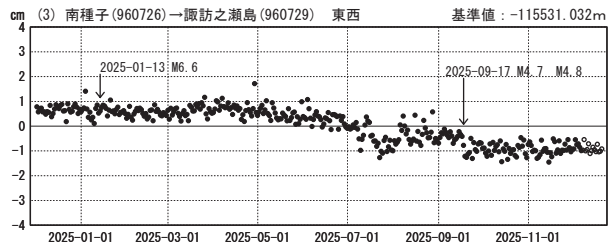
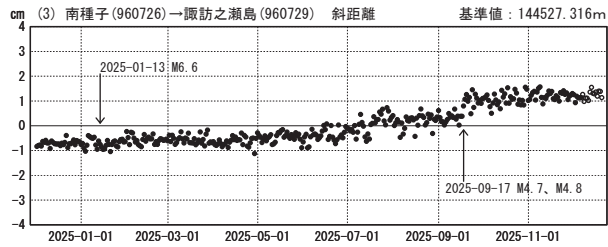
伸び
縮み

東
西

北
南

成分変化グラフ

期間：2024-12-01～2025-12-20 JST

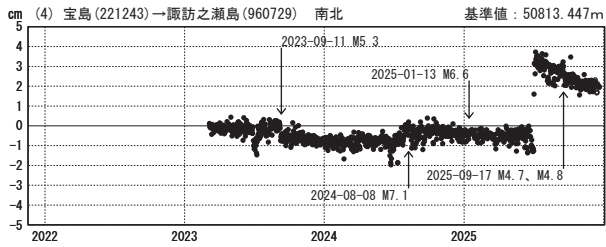
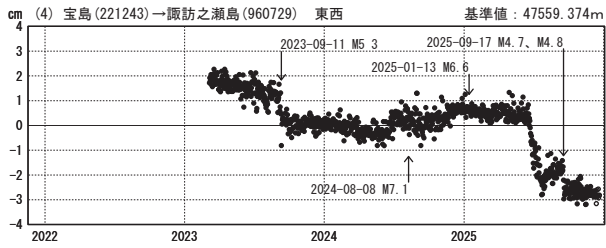
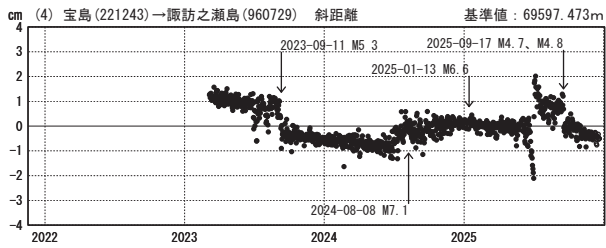


●---[F5:最終解] ○---[R5:速報解]

国土地理院

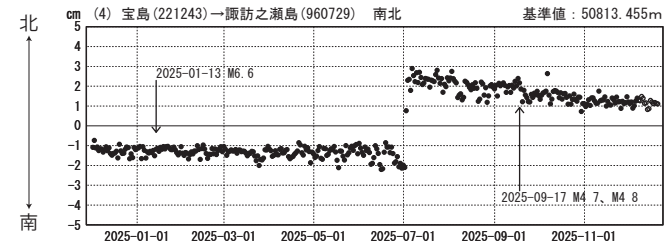
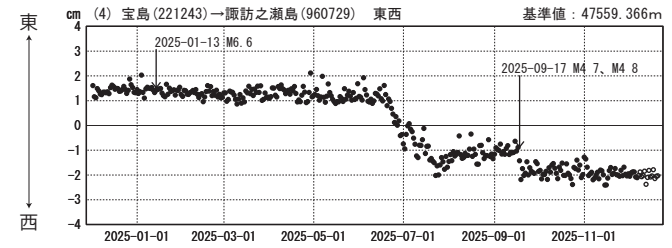
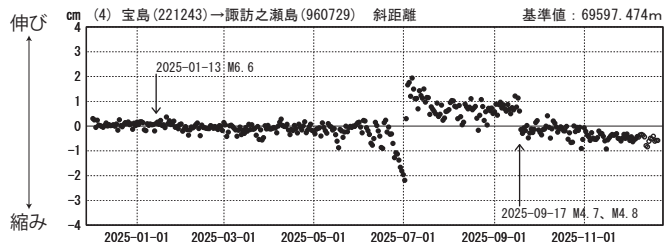
成分変化グラフ

期間：2021-12-01～2025-12-20 JST



成分変化グラフ

期間：2024-12-01～2025-12-20 JST



●—[F5:最終解] ○—[R5:速報解]

国土地理院