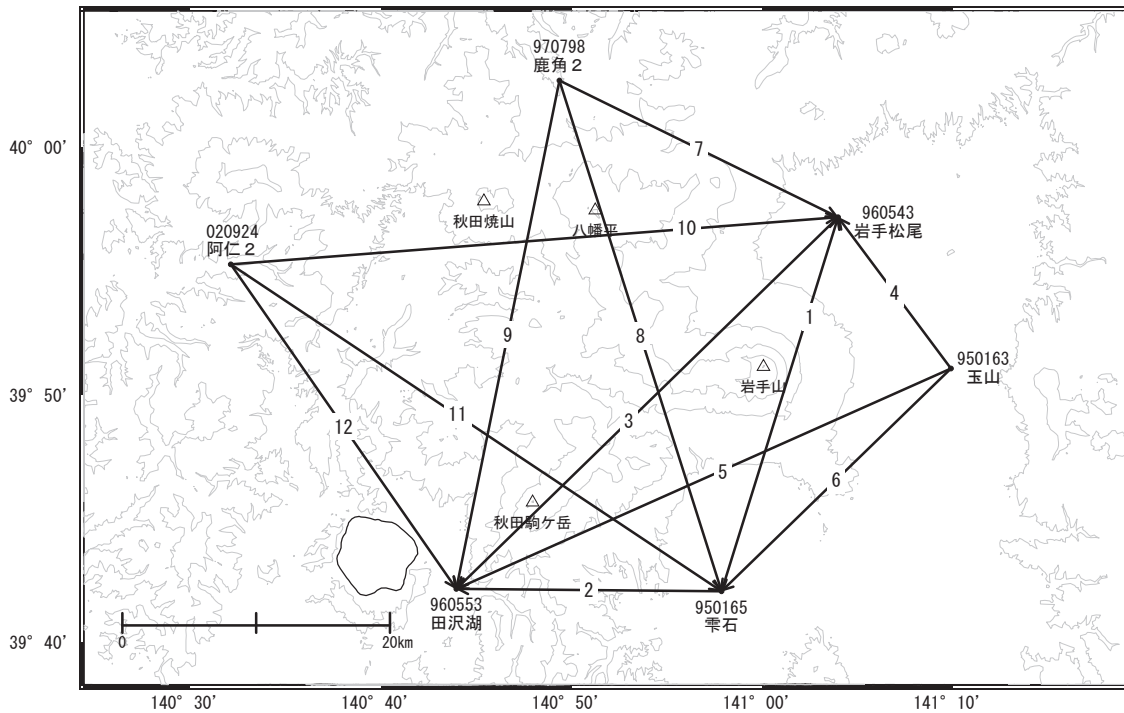


岩手山周辺の地殻変動

—GEONET(電子基準点等)による連続観測結果—

岩手山周辺の「雫石」—「岩手松尾」等の基線で、2024年4月頃から見られていた伸びは、2025年3月頃から鈍化しているように見えます。

岩手山周辺 GNSS連続観測基線図

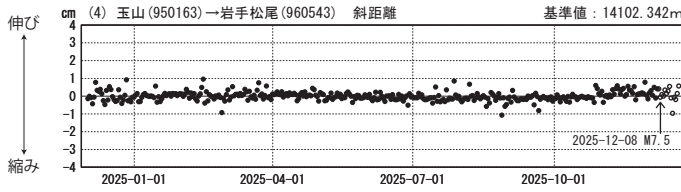
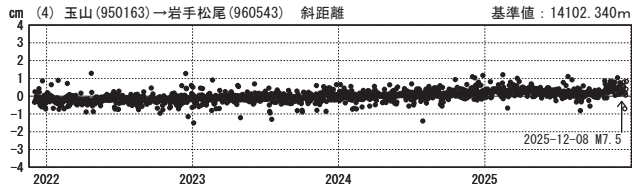
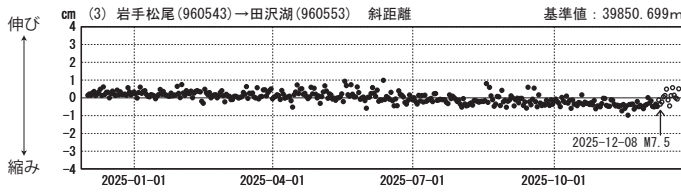
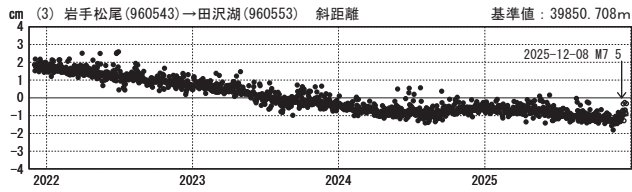
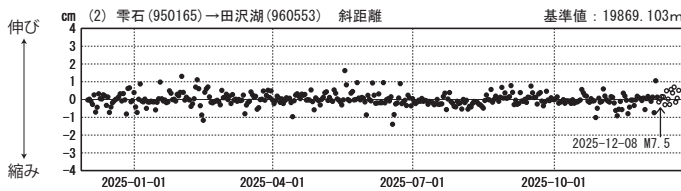
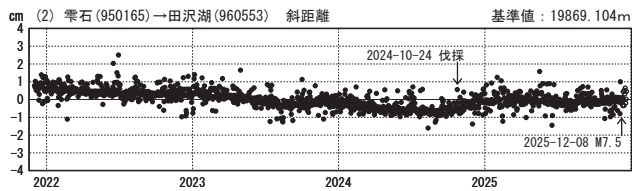
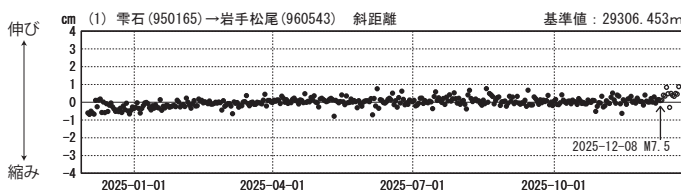
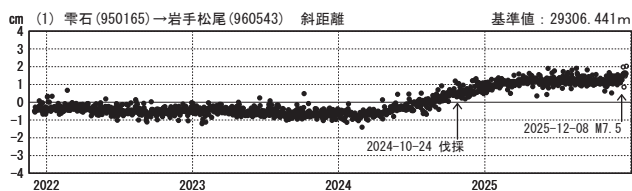


基線変化グラフ

基線変化グラフ

期間: 2021-12-01~2025-12-20 JST

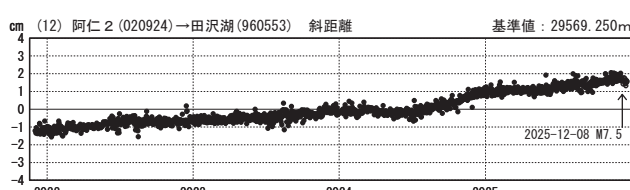
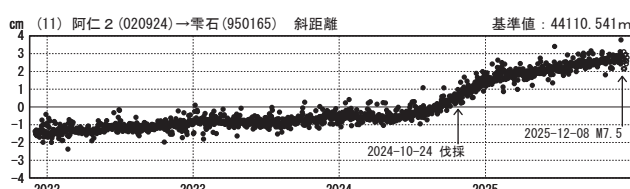
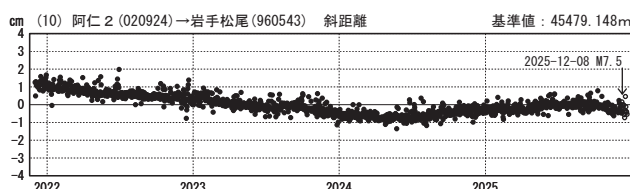
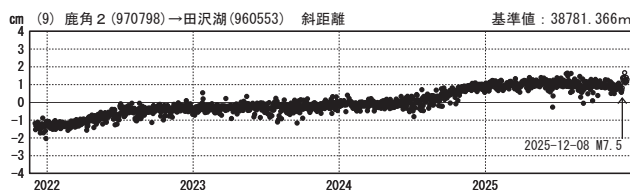
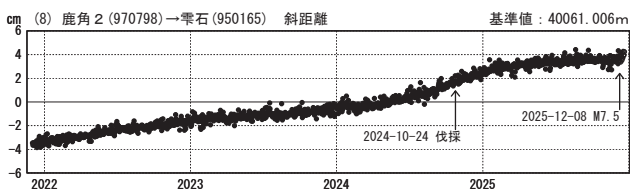
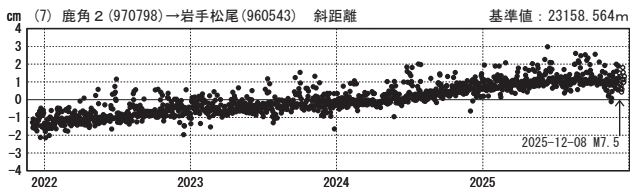
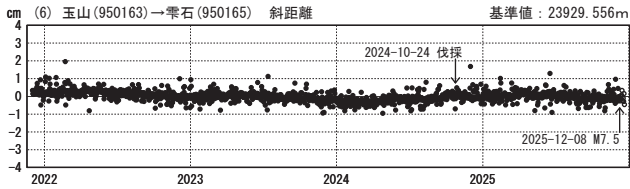
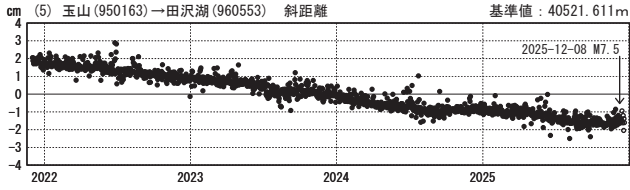
期間: 2024-12-01~2025-12-20 JST



●—[F5:最終解] ○—[R5:速報解]

基線変化グラフ

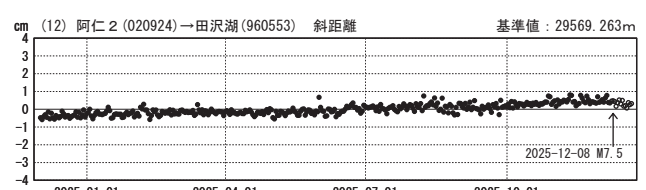
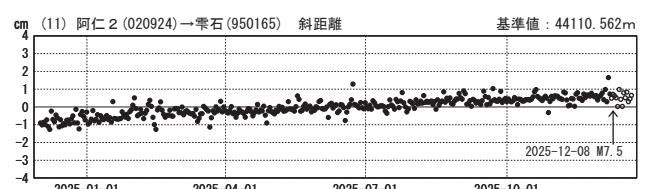
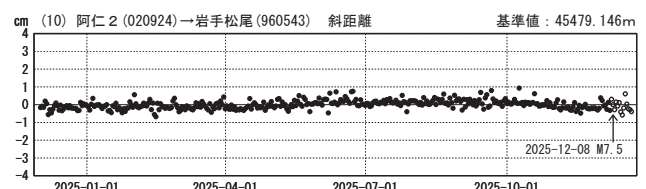
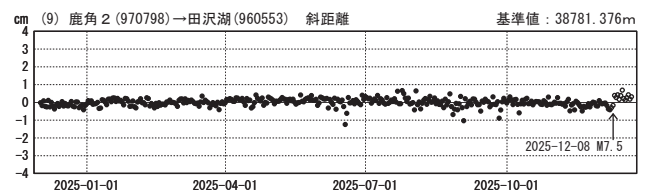
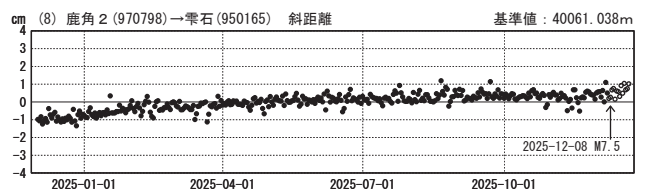
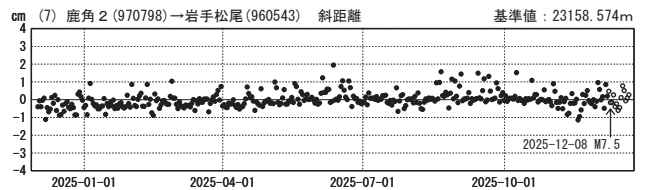
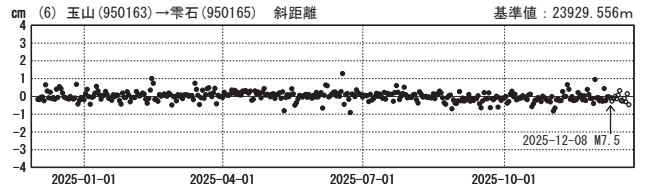
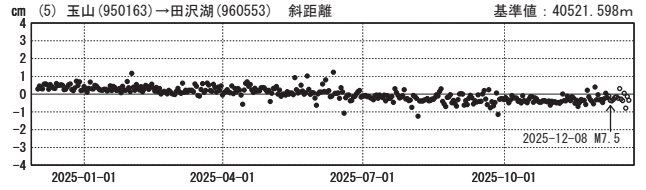
期間：2021-12-01～2025-12-20 JST



●— [F5:最終解] ○— [R5:速報解]

基線変化グラフ

期間：2024-12-01～2025-12-20 JST



国土地理院

(注) 一部基線で2025年12月8日に発生した青森県東方沖の地震の影響が見られます。