


# インターンシップ実習生の5日間 四国地方の自然災害伝承碑業務


国土地理院 四国地方測量部  
令和7年8月

 国土地理院

Geospatial Information Authority of Japan

1

1日目 8月25日 (月)

 国土地理院

- 8:30 実習の説明、ヒアリング (指導担当職員)
- 9:50 部内挨拶
- 10:00 現地調査に向けた情報収集
- 11:00 国土地理院の業務説明 (測量課長)
- 12:00 昼休み
- 13:00 現地調査用資料作成
- 17:15 終了

自分にあった実習内容に  
アレンジしてもらえます!

近くには、コンビニ、スーパー、飲食店  
があって、昼食には困りません。  
うどん店もあるよ!

## 【ご注意】

このページ以降の吹き出し内のメッセージは、国土地理院のインターンシップを検討している  
学生向けに、実習生が書き込んだものです(個人の感想であることをご了承ください)。

2

2日目 8月26日 (火)

8:30 現地調査用資料作成



大学の研究や資料づくりと似た感覚でした

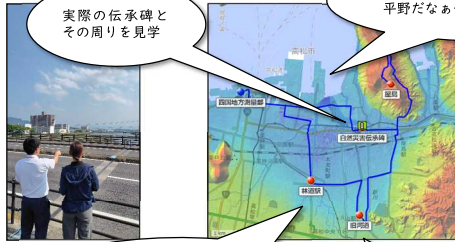
12:00 昼休み

13:00 現地調査用資料作成

14:00 自然災害伝承碑の現地調査 (香川県高松市内)  
(実習生と、指導担当職員含む職員2名)



実際の伝承碑とその周りを見学



屋島から広域的な地形を俯瞰。平野だなあ...



16:50 一日の振り返り

17:15 終了

屋島の案内板によると、この林道駅あたりまで海だったらしい(\*〇0〇'\*)

旧河道という種類の地形を観察。実際の地形と地理院地図の断面図が同じで、すごいと感じました。



3

3日目 8月27日 (水)

8:30 現地調査資料の整理

9:00 国土地理院Instagram投稿案作成

10:00 投稿案の部長、測量課長への説明、Instagramへの投稿

10:10 市町村向け説明資料作成

12:00 昼休み

13:00 打合せ (指導担当職員)

13:30 市町村向け説明資料作成



実はインスタ投稿は初めて(震え)



「インターンシップ」のところに掲載されています！  
見てみてください！  
<https://www.instagram.com/stories/highlights/17790391077681208/>



「上司」のOKがもらえるか、緊張のひとつとき...



15:15 本院 (茨城県つくば市) とのWeb座談会

16:45 座談会の振り返り (実習生と指導担当職員含む職員3名)

17:15 終了



本院の職員さんも四国のように気さくな人たちで安心...

4

## 4日目 8月28日 (木)

8:30 市町村向け説明資料作成 & 業務説明動画視聴



職員さんのいろいろな仕事内容や福利厚生、新人研修までいろいろわかる！

デスクまで用意してもらって、気分はすでに国家公務員！

12:00 国土地理院東京オフィス（霞が関）や本院（茨城県つくば市）の実習生とのランチミーティング



東京オフィスは食堂が充実していて、おいしそうだなあ

本院は、さすが建物が大きいなあ

15:00 市町村向け説明資料作成の部内プレゼンテーション（実習生含む参加者12名）




これまでやってきたことのまとめとなるプレゼン！評価をいただけて良かった…

15:45 調査用内部データの作成

17:05 一日の振り返り

17:15 作業終了



5

## 5日目 8月29日 (金)

8:30 打合せ（指導担当職員）



担当職員さんのすぐ近く。困りごとや疑問点があったら、気軽に相談できて、ありがたいです。

9:00 自然災害伝承碑調査用内部データ作成

12:00 昼休み

13:00 自然災害伝承碑調査用内部データ作成

16:30 実習の振り返り（実習生と、指導担当職員を含む職員3名）



5日間、長いかと思ったら、あっという間！もう1週間いてもいいくらいでした（笑）ありがとうございました！

17:15 終了

6