

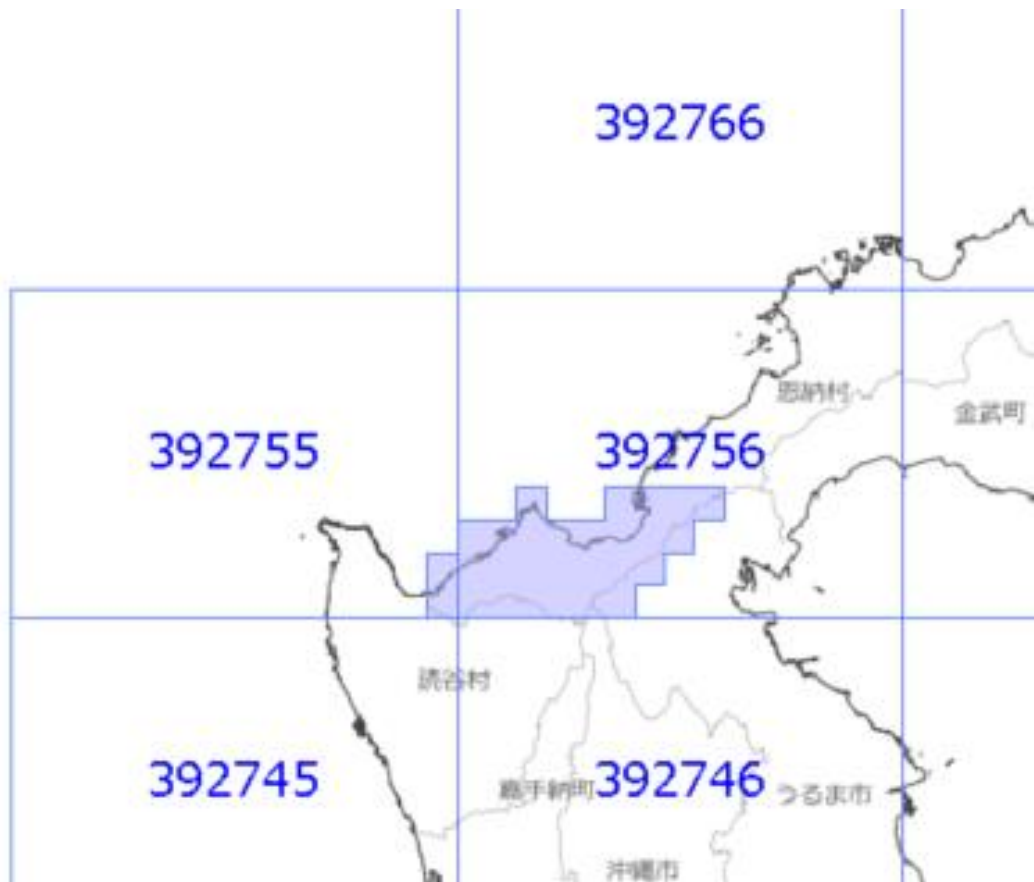


面的更新によるおおむねの更新範囲 (令和6年3月14日更新)

-  : おおむねの更新範囲
-  : 2次メッシュ番号





使用した原典資料

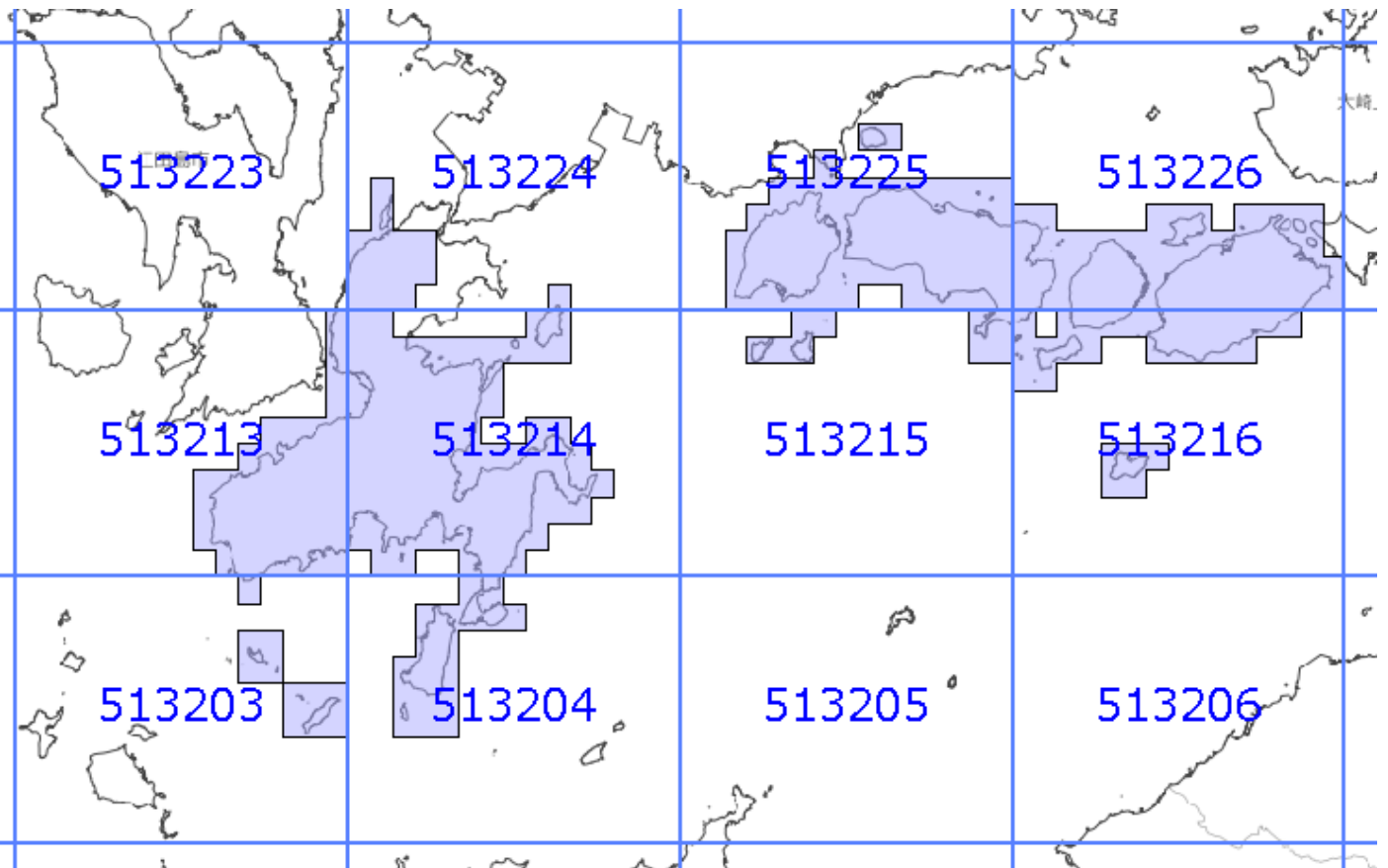
数値地形図（沖縄県）

原典資料の測量年月

平成23年8月～平成24年3月

面的更新によるおおむねの更新範囲 (令和6年3月14日更新)

 : おおむねの更新範囲
 : 2次メッシュ番号





使用した原典資料

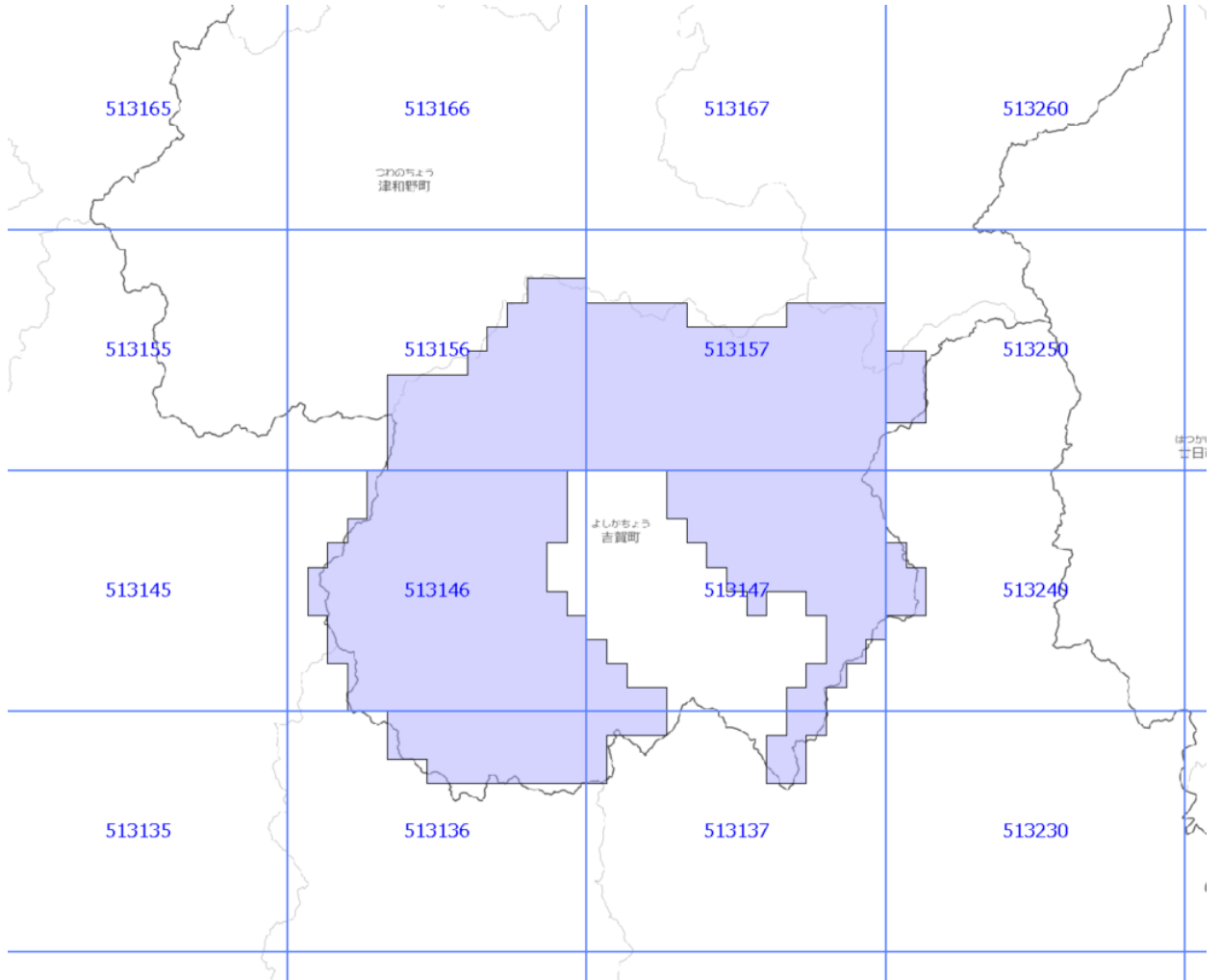
数値写真（呉市地区）

原典資料の測量年月

令和2年11～12月撮影

面的更新によるおおむねの更新範囲 (令和6年3月14日更新)

 : おおむねの更新範囲
 : 2次メッシュ番号



使用した原典資料

原典資料の測量年月

数値写真 (吉賀町地区)

平成30年11月撮影