

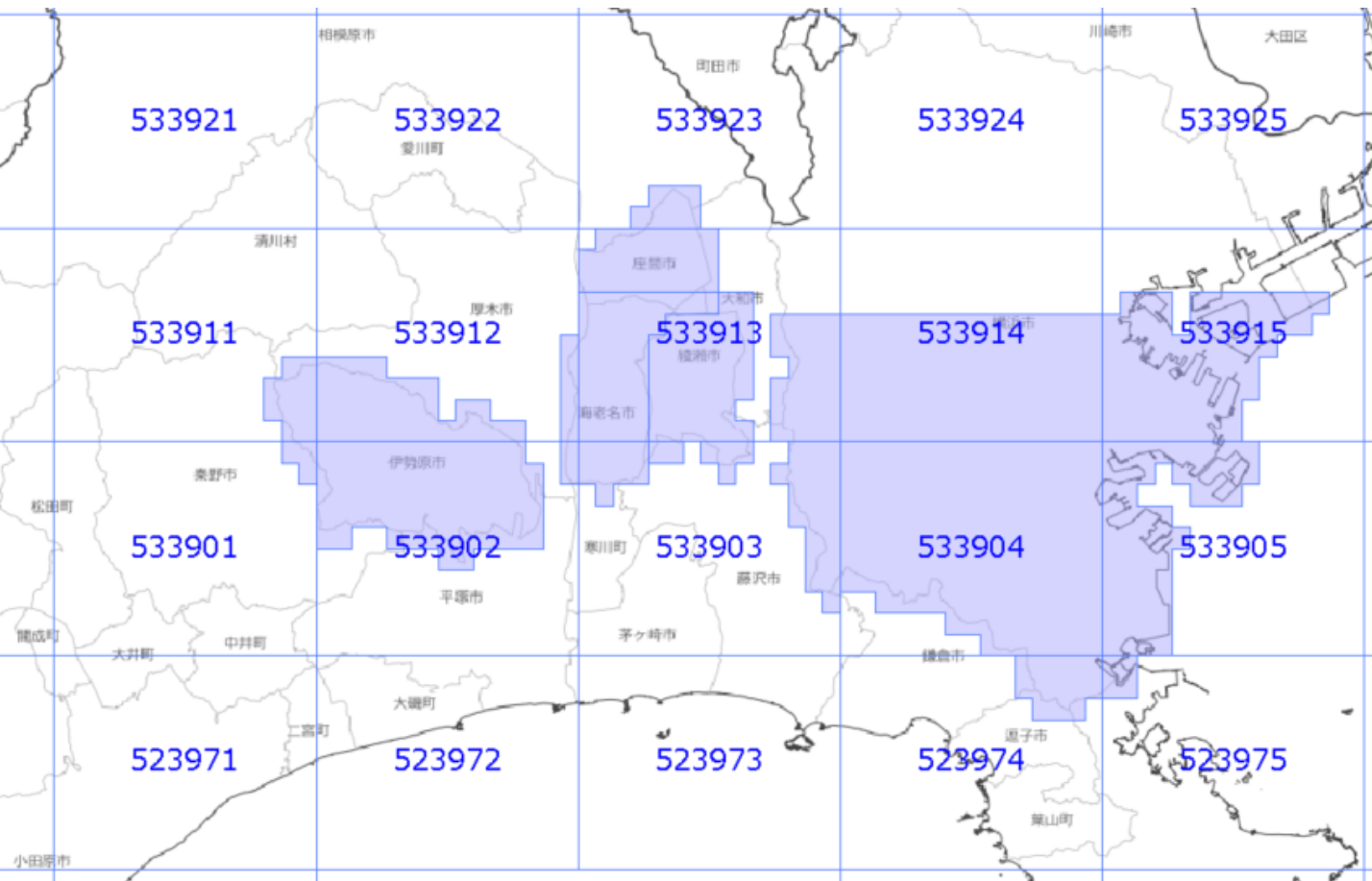




面的更新によるおおむねの更新範囲 (令和6年3月4日更新)

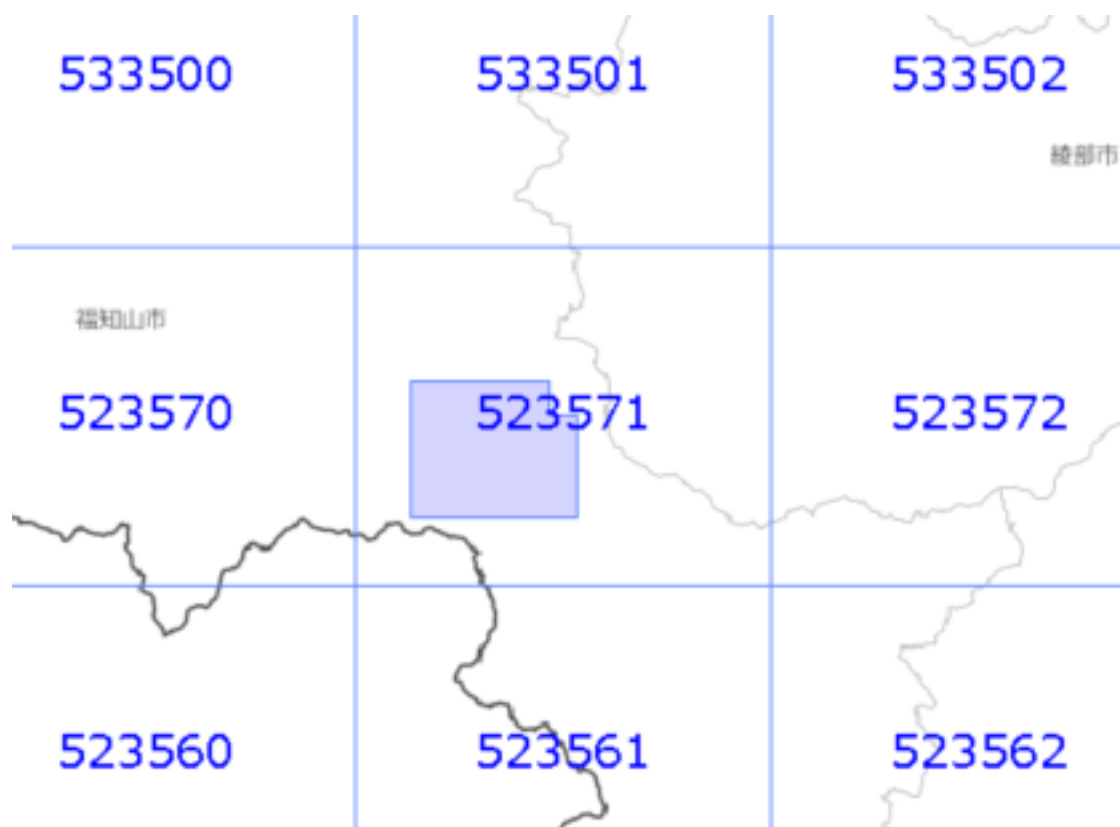
 : おおむねの更新範囲
 : 2次メッシュ番号



使用した原典資料	原典資料の測量年月
都市計画基図 (横浜市)	令和元年8月～令和4年3月
都市計画基図 (伊勢原市)	令和3年6月～令和4年3月
都市計画基図 (海老名市)	令和2年7月～令和3年3月
都市計画基図 (座間市)	令和3年6月～令和4年3月
都市計画基図 (綾瀬市)	令和3年5月～令和4年3月

面的更新によるおおむねの更新範囲 (令和6年3月4日更新)

-  : おおむねの更新範囲
-  : 2次メッシュ番号





使用した原典資料

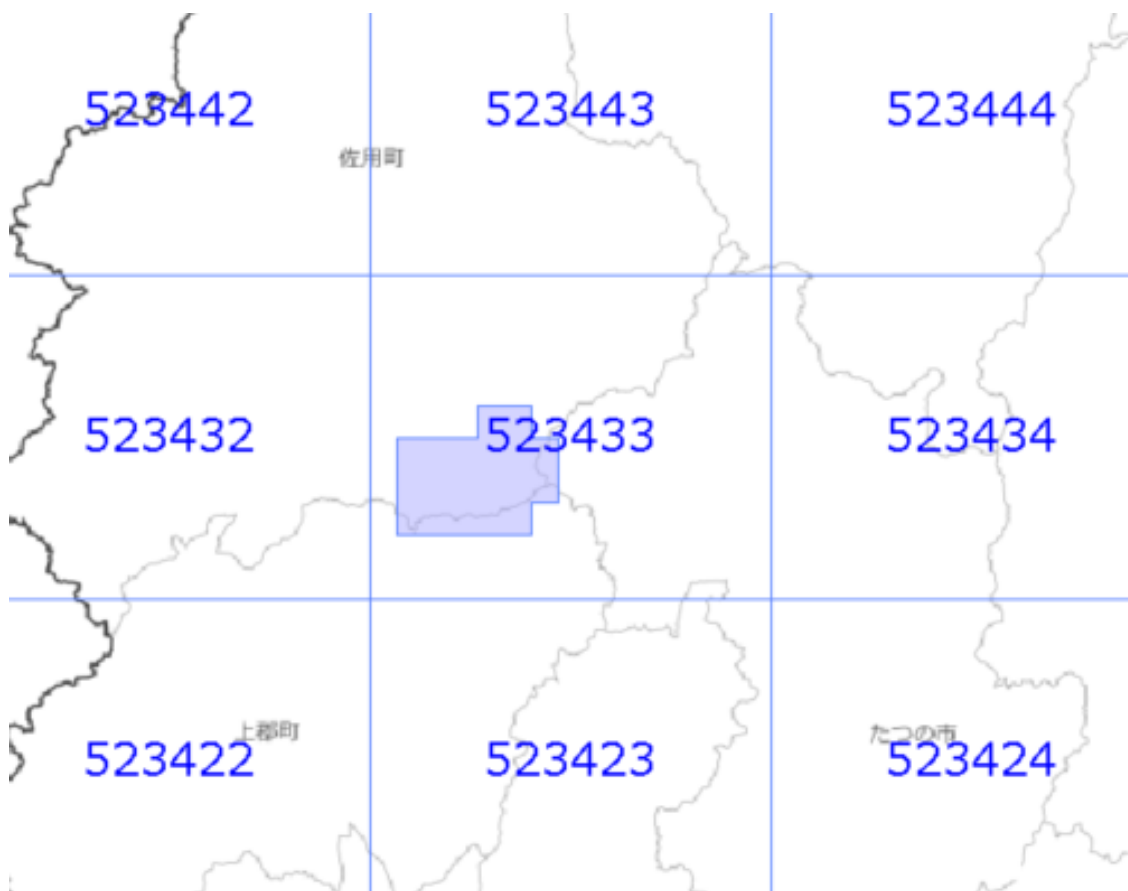
都市計画基図（福知山市）

原典資料の測量年月

令和3年11月～令和4年2月

面的更新によるおおむねの更新範囲 (令和6年3月4日更新)

-  : おおむねの更新範囲
-  : 2次メッシュ番号





使用した原典資料

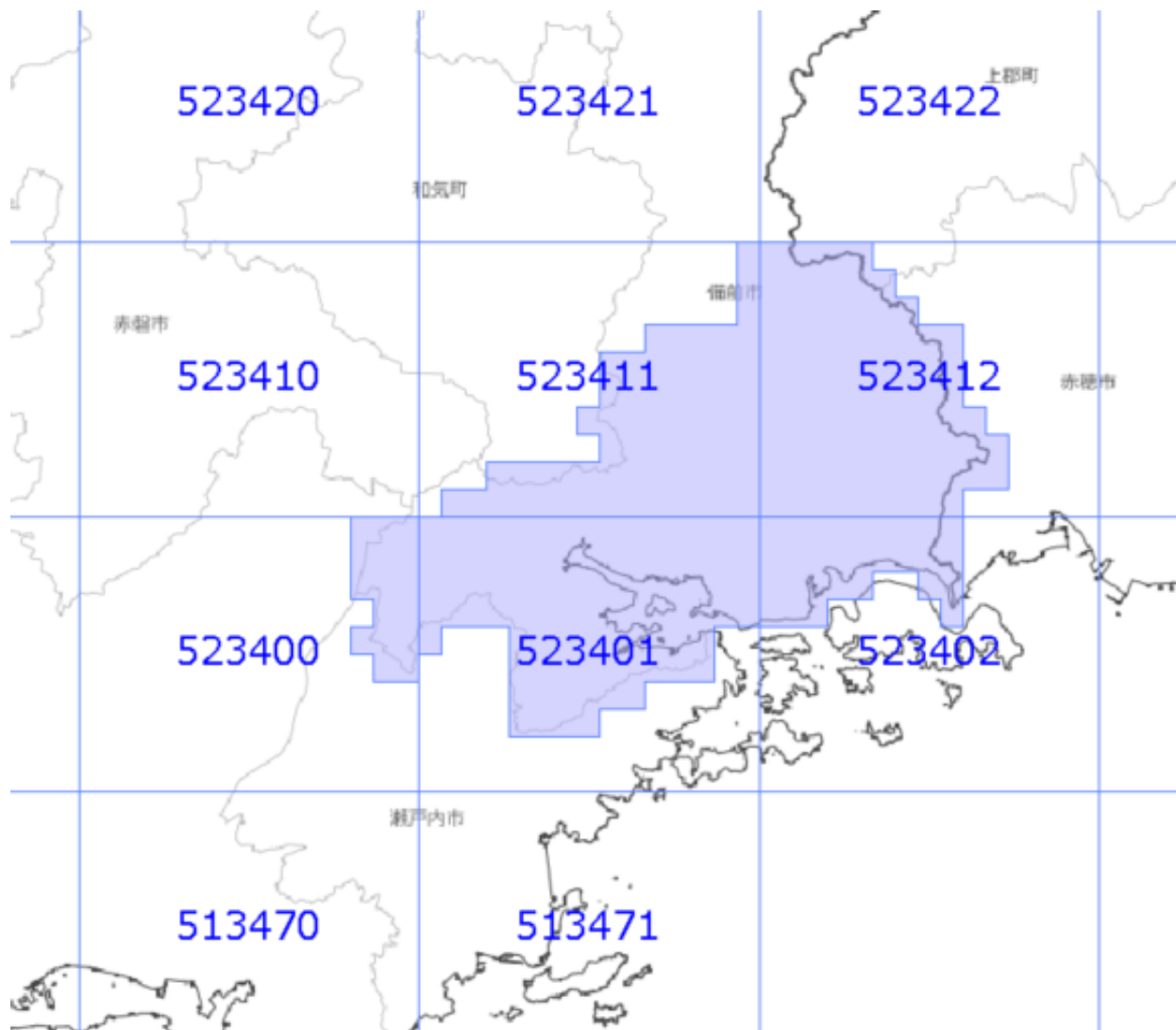
都市計画基図 (佐用町)

原典資料の測量年月

令和3年6月～令和4年3月

面的更新によるおおむねの更新範囲 (令和6年3月4日更新)

-  : おおむねの更新範囲
-  : 2次メッシュ番号




使用した原典資料


都市計画基図 (備前市)

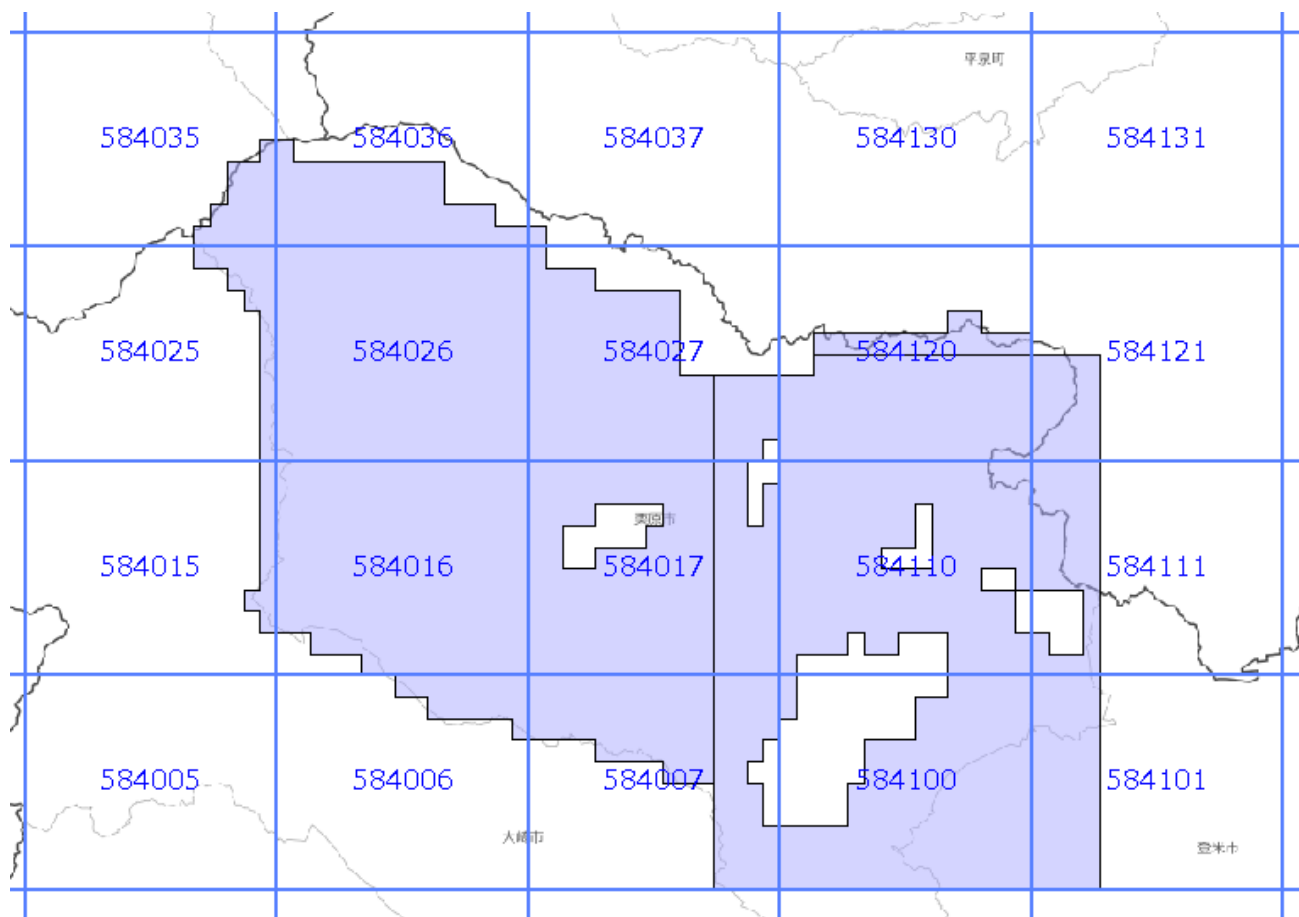
原典資料の測量年月

令和3年2月～令和4年3月

面的更新によるおおむねの更新範囲 (令和6年3月4日更新)

 : おおむねの更新範囲

 : 2次メッシュ番号



使用した原典資料	原典資料の測量年月
数値写真 (栗原地区)	令和3年10月撮影
数値写真 (栗原市地区)	令和3年9～10月撮影