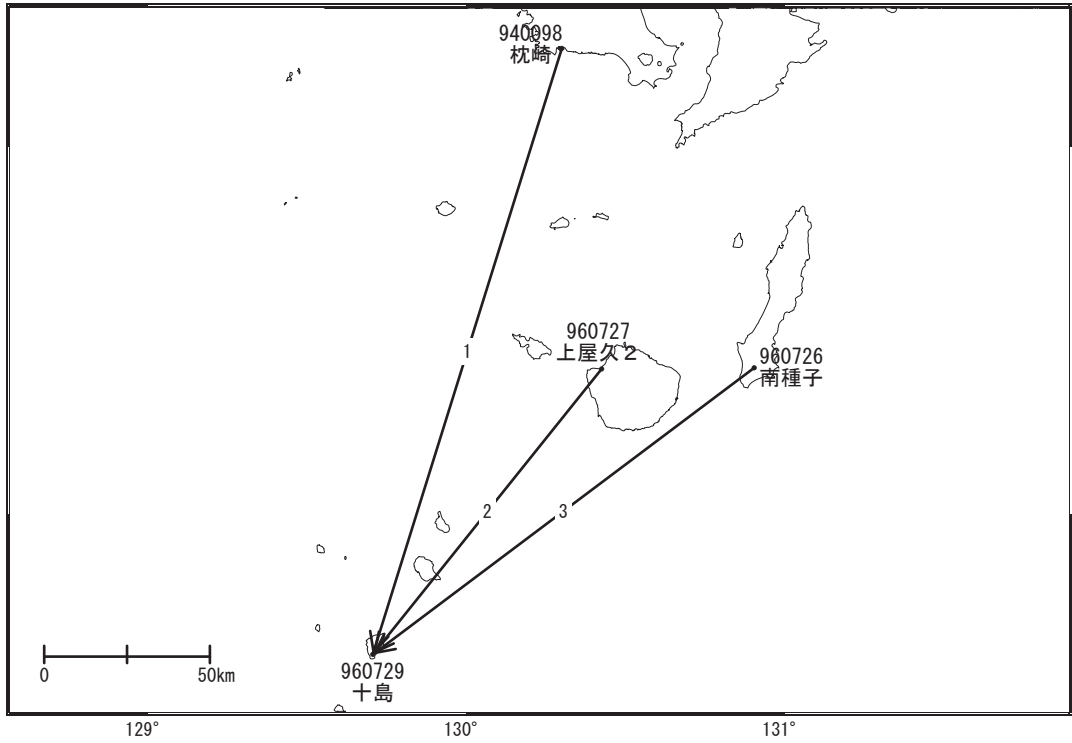


諏訪之瀬島周辺の地殻変動

—GEONET(電子基準点等)による連続観測結果—

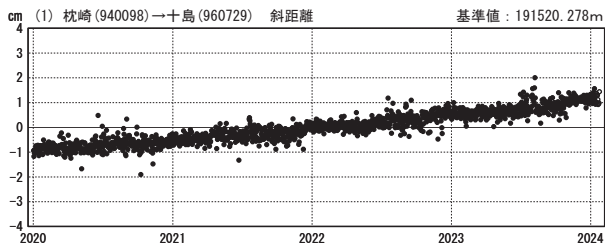
顕著な地殻変動は観測されていません。

諏訪之瀬島周辺 GNSS連続観測基線図



成分変化グラフ

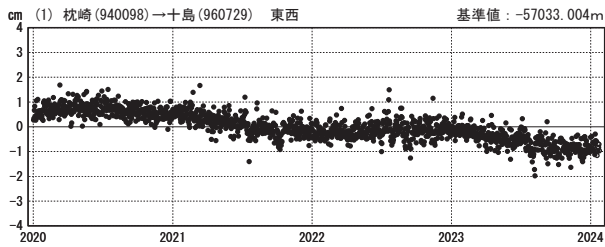
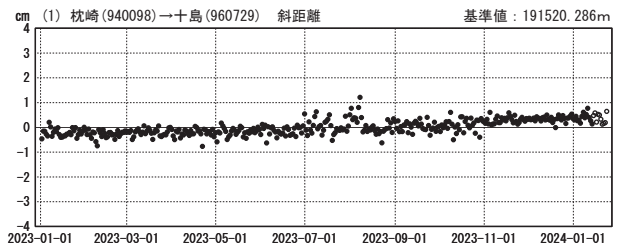
期間: 2020-01-01~2024-01-23 JST



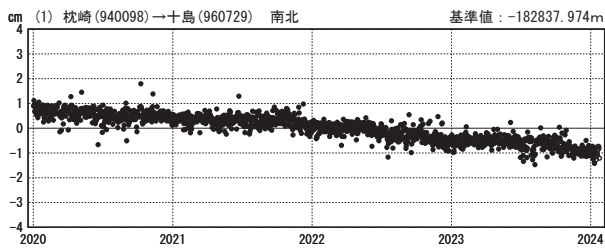
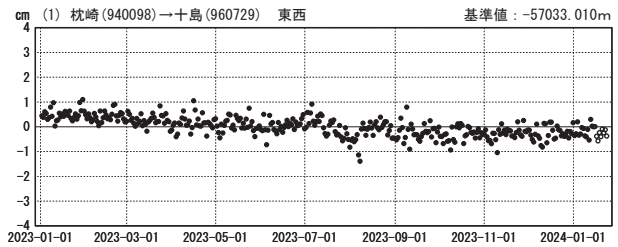
伸び
↓
縮み

成分変化グラフ

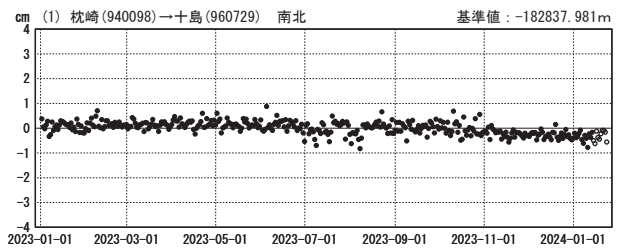
期間: 2023-01-01~2024-01-23 JST



東
↑
↓
西



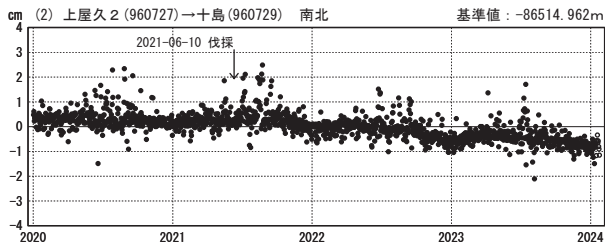
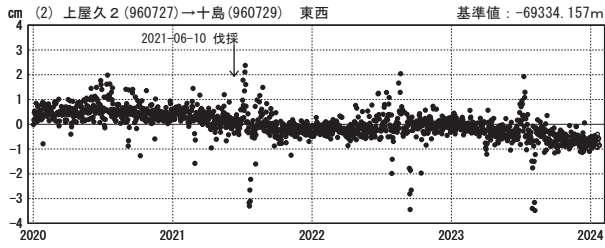
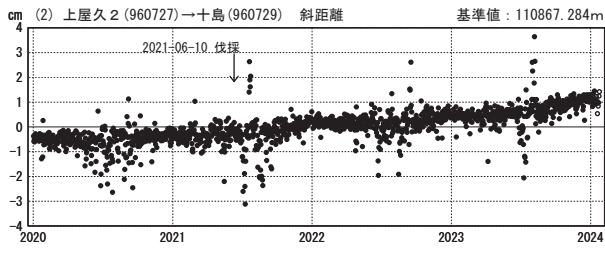
北
↑
↓
南



●—[F5:最終解] ○—[R5:速報解]

成分変化グラフ

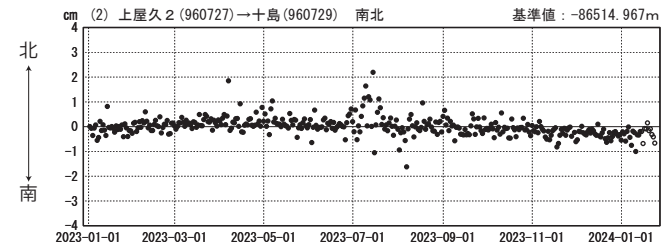
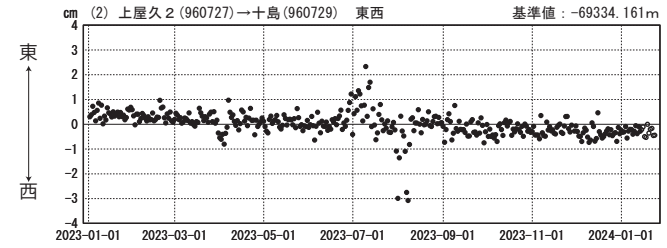
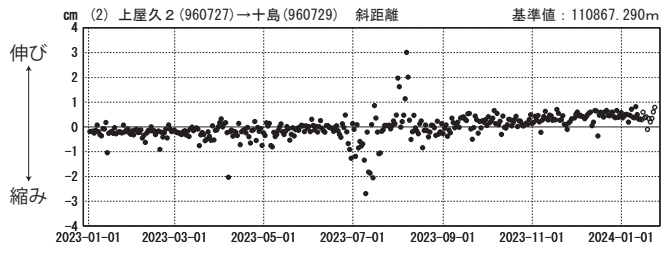
期間：2020-01-01～2024-01-23 JST



●— [F5:最終解] ○— [R5:速報解]

成分変化グラフ

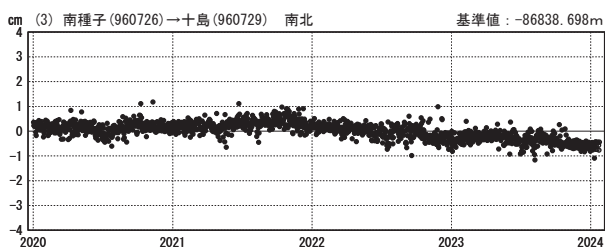
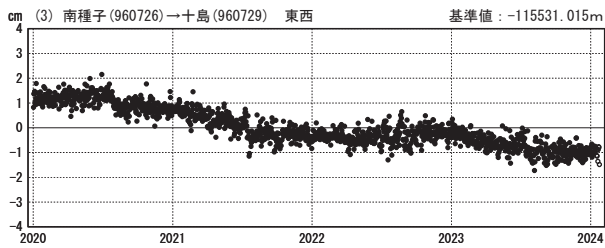
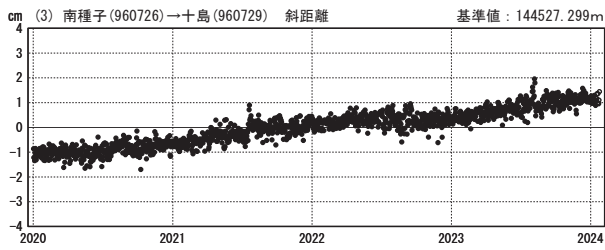
期間：2023-01-01～2024-01-23 JST



国土地理院

成分変化グラフ

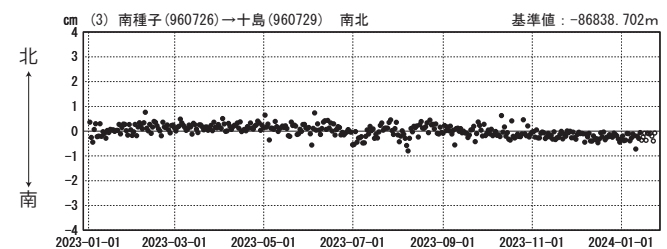
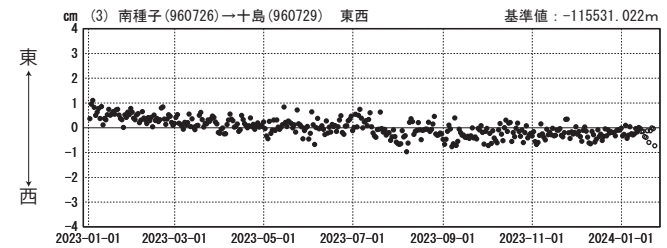
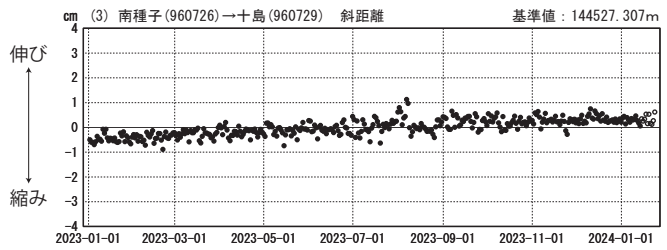
期間：2020-01-01～2024-01-23 JST



●— [F5:最終解] ○— [R5:速報解]

成分変化グラフ

期間：2023-01-01～2024-01-23 JST



国土地理院