

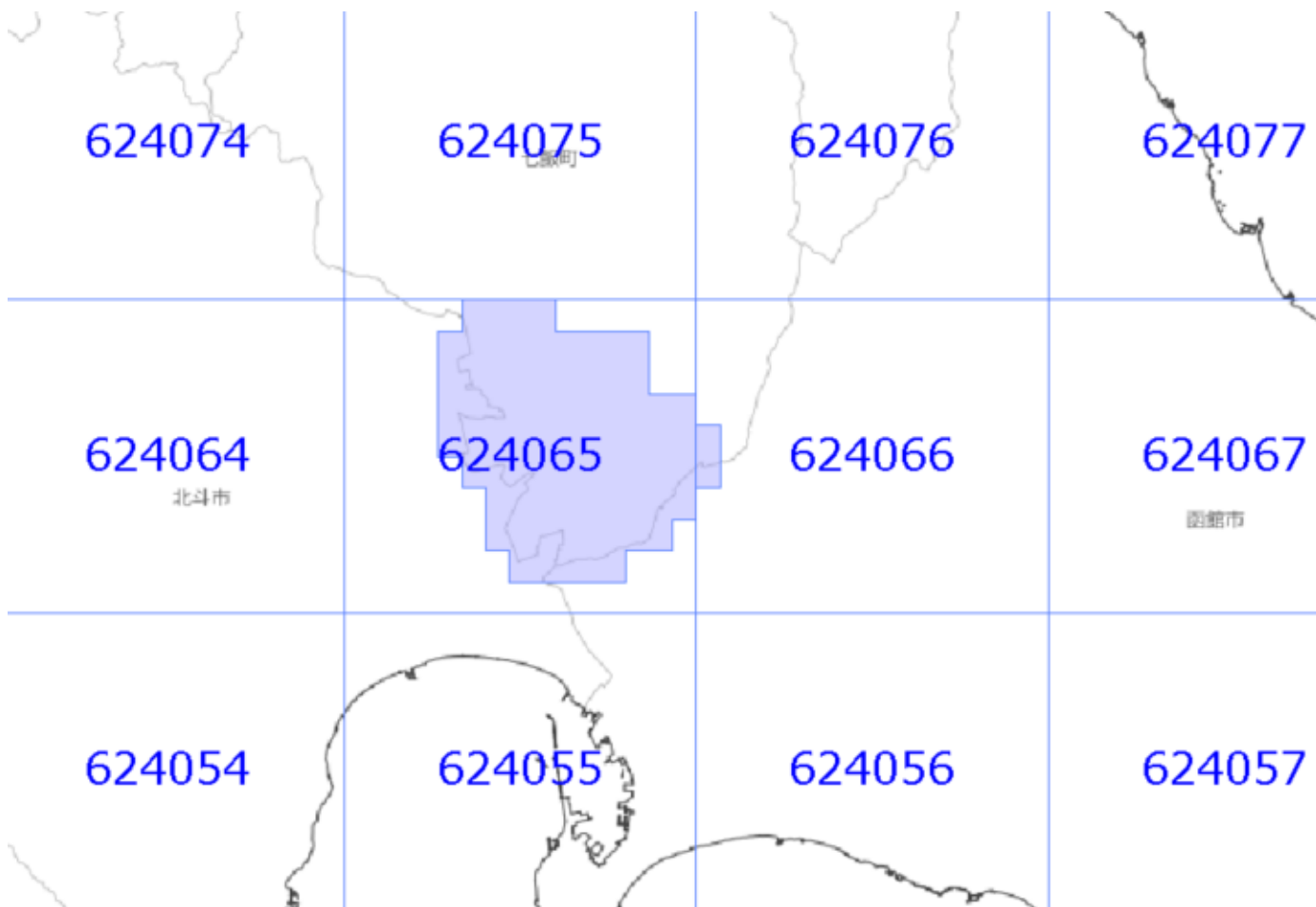


面的更新によるおおむねの更新範囲 (令和6年2月1日更新)

-  : おおむねの更新範囲
-  : 2次メッシュ番号





使用した原典資料

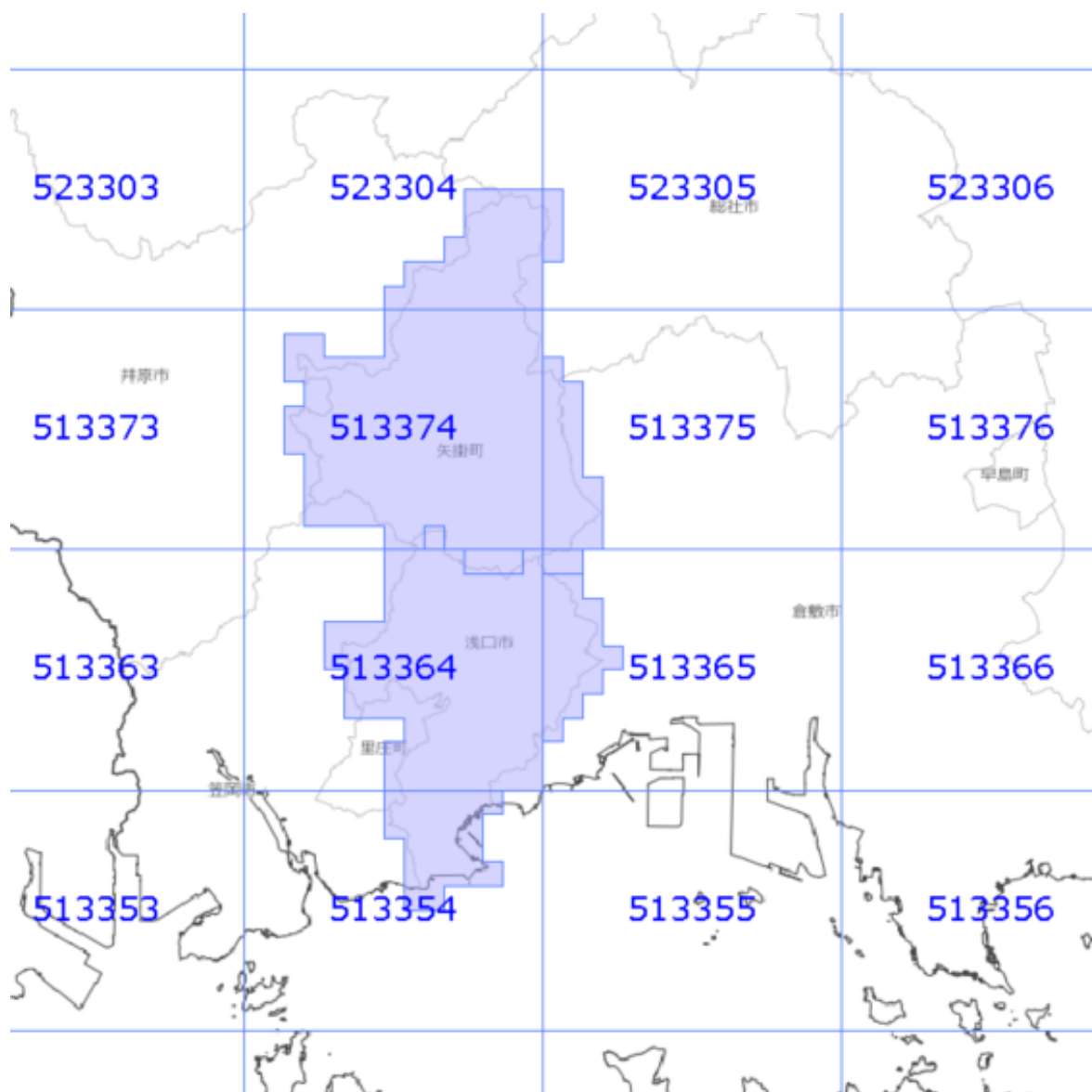
数値地形図（七飯町）

原典資料の測量年月

令和2年4月～令和3年10月

面的更新によるおおむねの更新範囲 (令和6年2月1日更新)

 : おおむねの更新範囲
 : 2次メッシュ番号



使用した原典資料

原典資料の測量年月



都市計画基図 (浅口市)

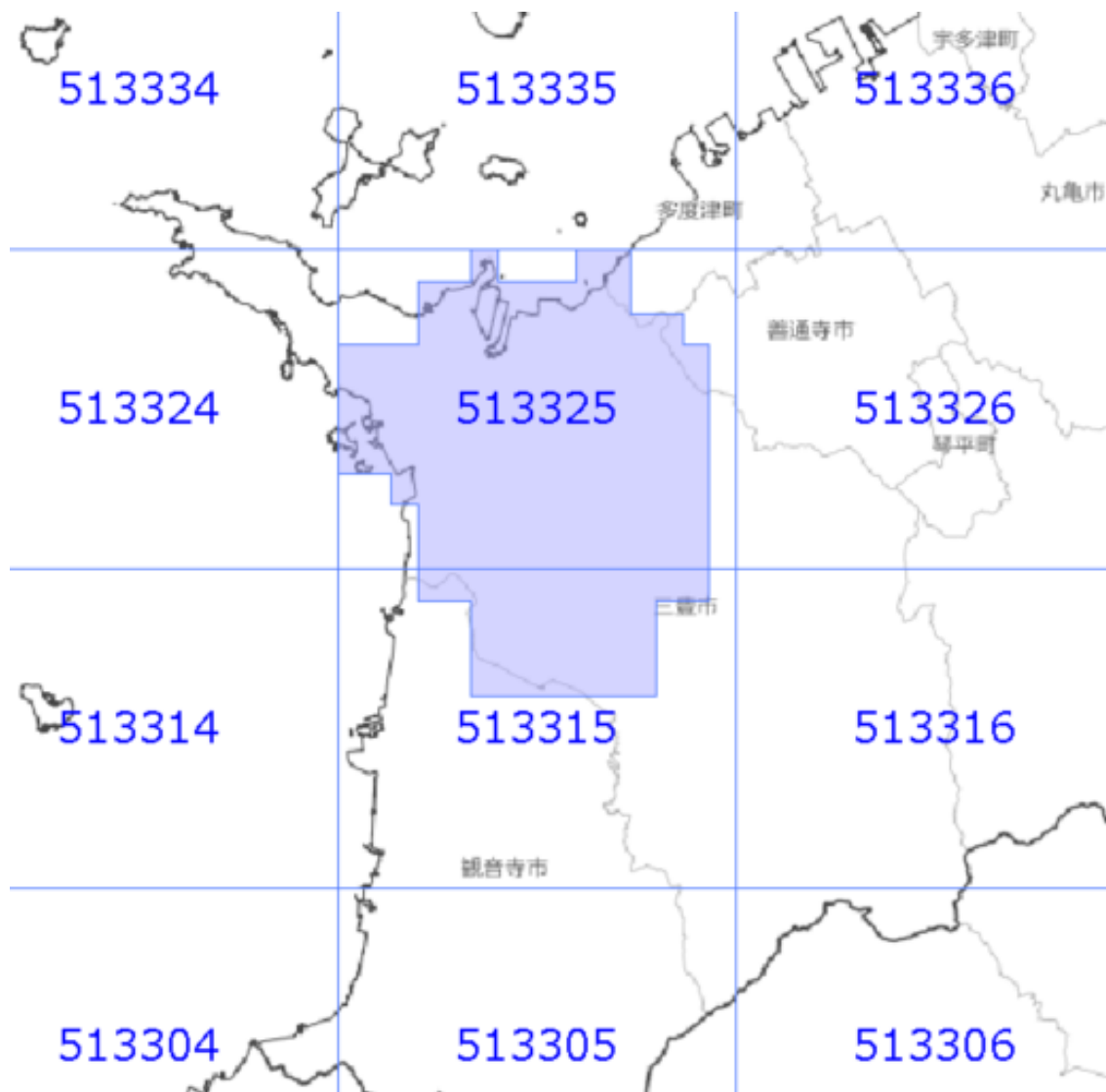
令和3年8月～令和4年3月

都市計画基図 (矢掛町)

令和3年8月～令和4年3月

面的更新によるおおむねの更新範囲 (令和6年2月1日更新)

-  : おおむねの更新範囲
-  : 2次メッシュ番号



使用した原典資料

都市計画基図 (三豊市)

原典資料の測量年月

令和3年6月～令和4年2月