

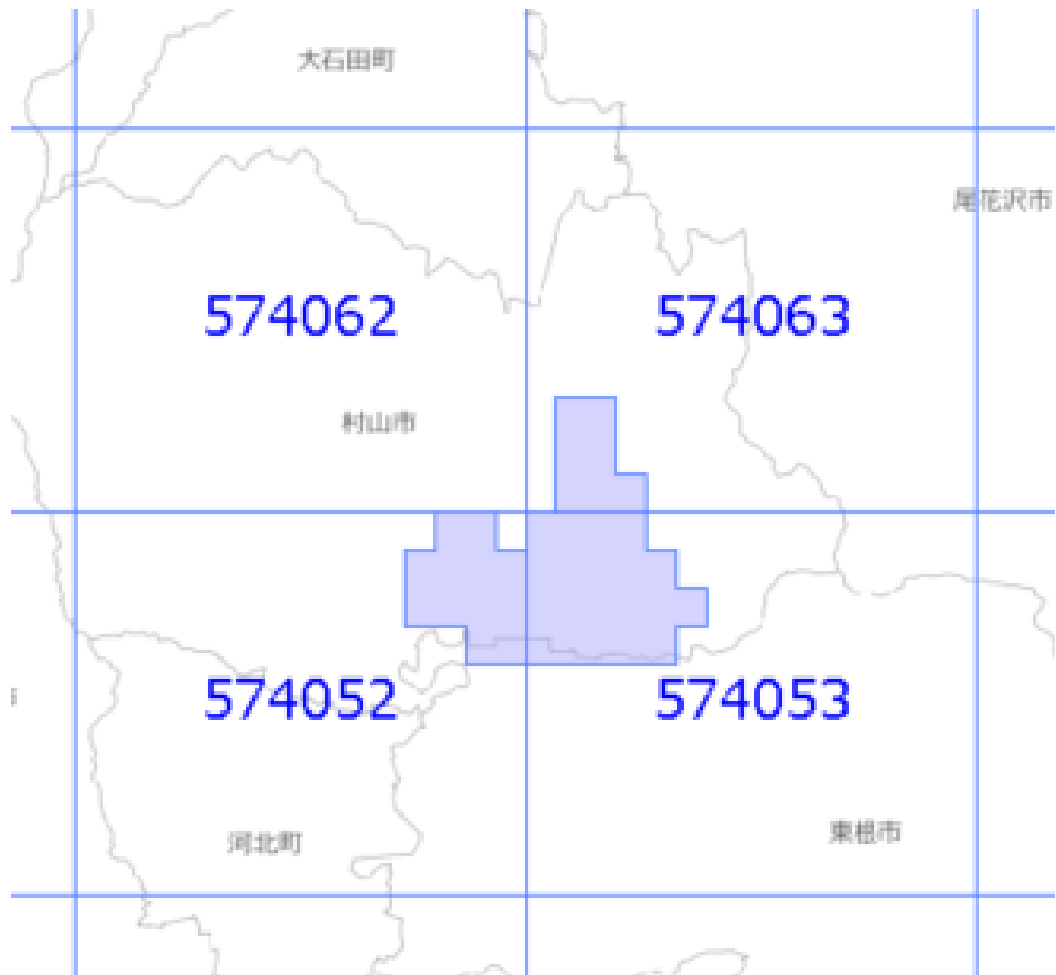


面的更新によるおおむねの更新範囲 (令和6年1月1日更新)

-  : おおむねの更新範囲
-  : 2次メッシュ番号





使用した原典資料

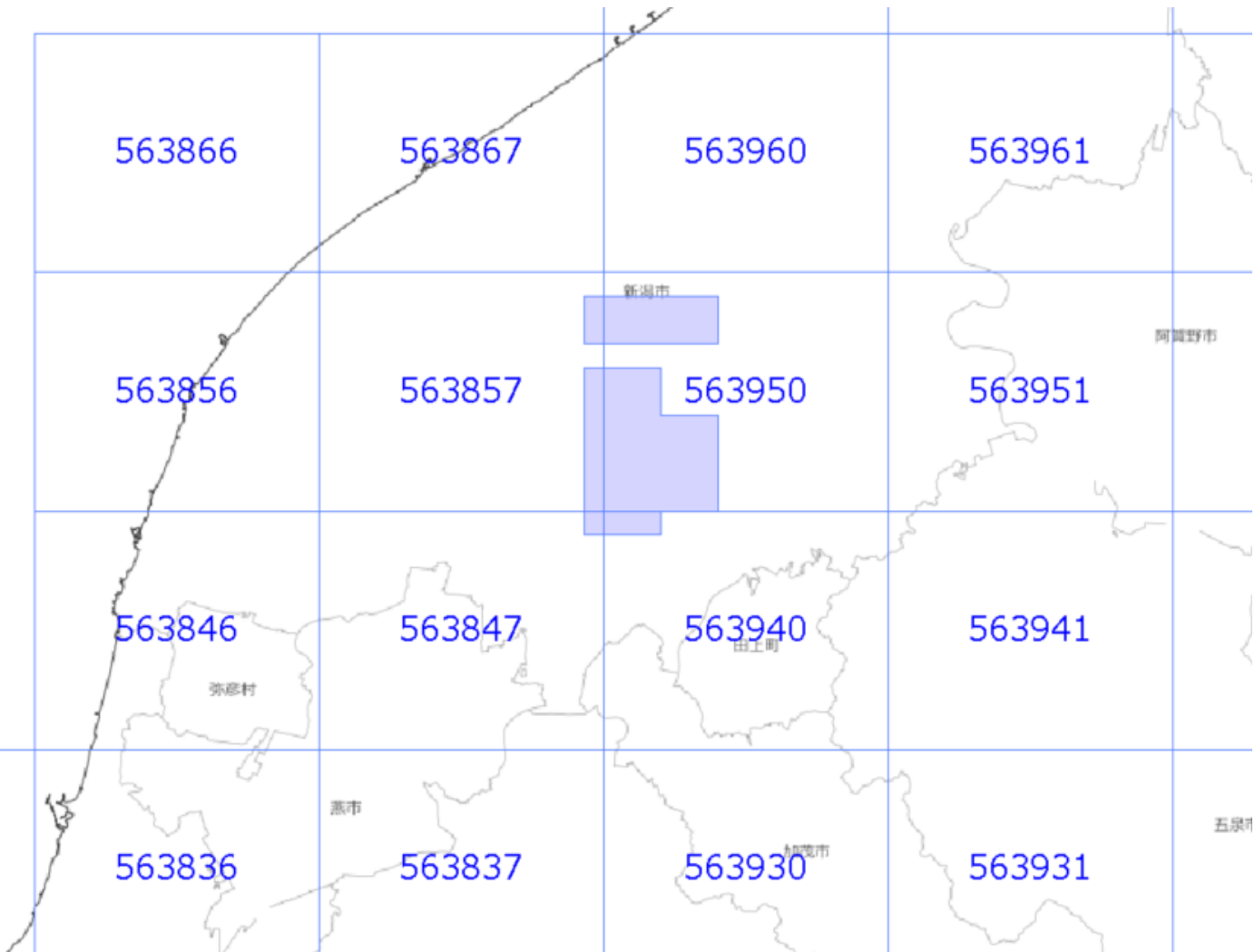
都市計画基図（村山市）

原典資料の測量年月

令和3年6月～令和3年10月

面的更新によるおおむねの更新範囲 (令和6年1月11日更新)

-  : おおむねの更新範囲
-  : 2次メッシュ番号





使用した原典資料

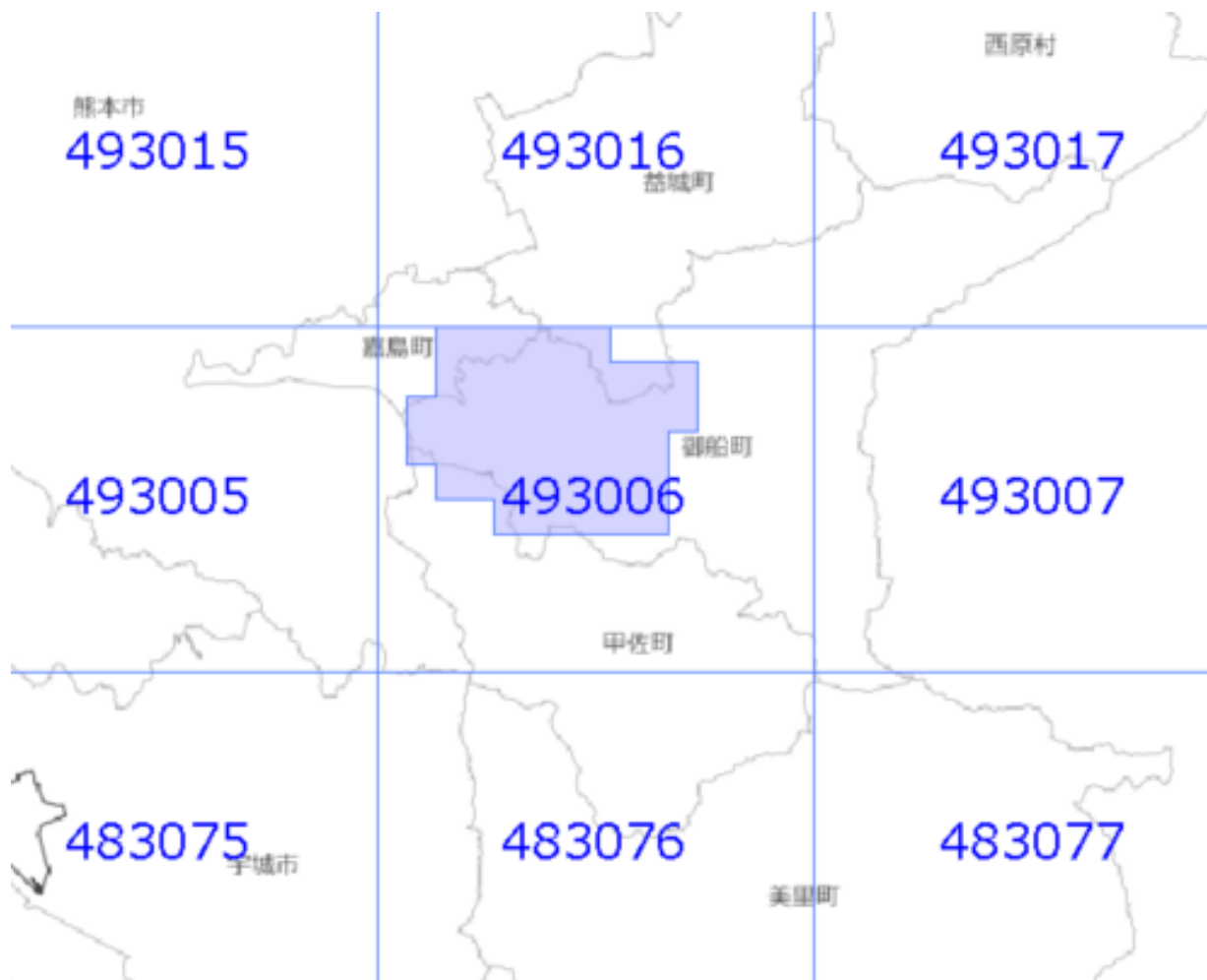
都市計画基図 (新潟市)

原典資料の測量年月

令和3年11月～令和4年3月

面的更新によるおおむねの更新範囲 (令和6年1月11日更新)

 : おおむねの更新範囲
 : 2次メッシュ番号



使用した原典資料

数値地形図（御船町）

原典資料の測量年月

令和3年5月～令和3年12月