

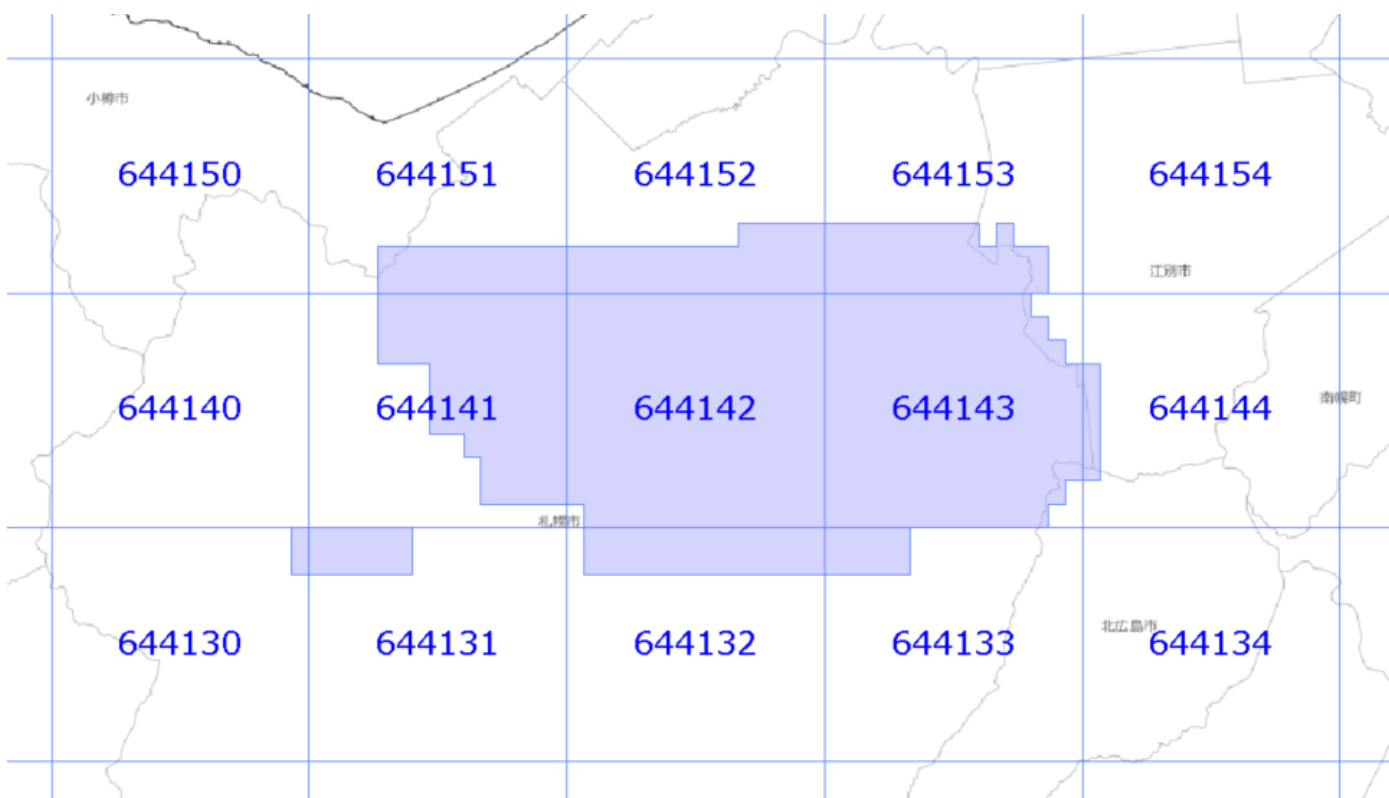


面的更新によるおおむねの更新範囲 (令和5年12月14日更新)

-  : おおむねの更新範囲
-  : 2次メッシュ番号





使用した原典資料

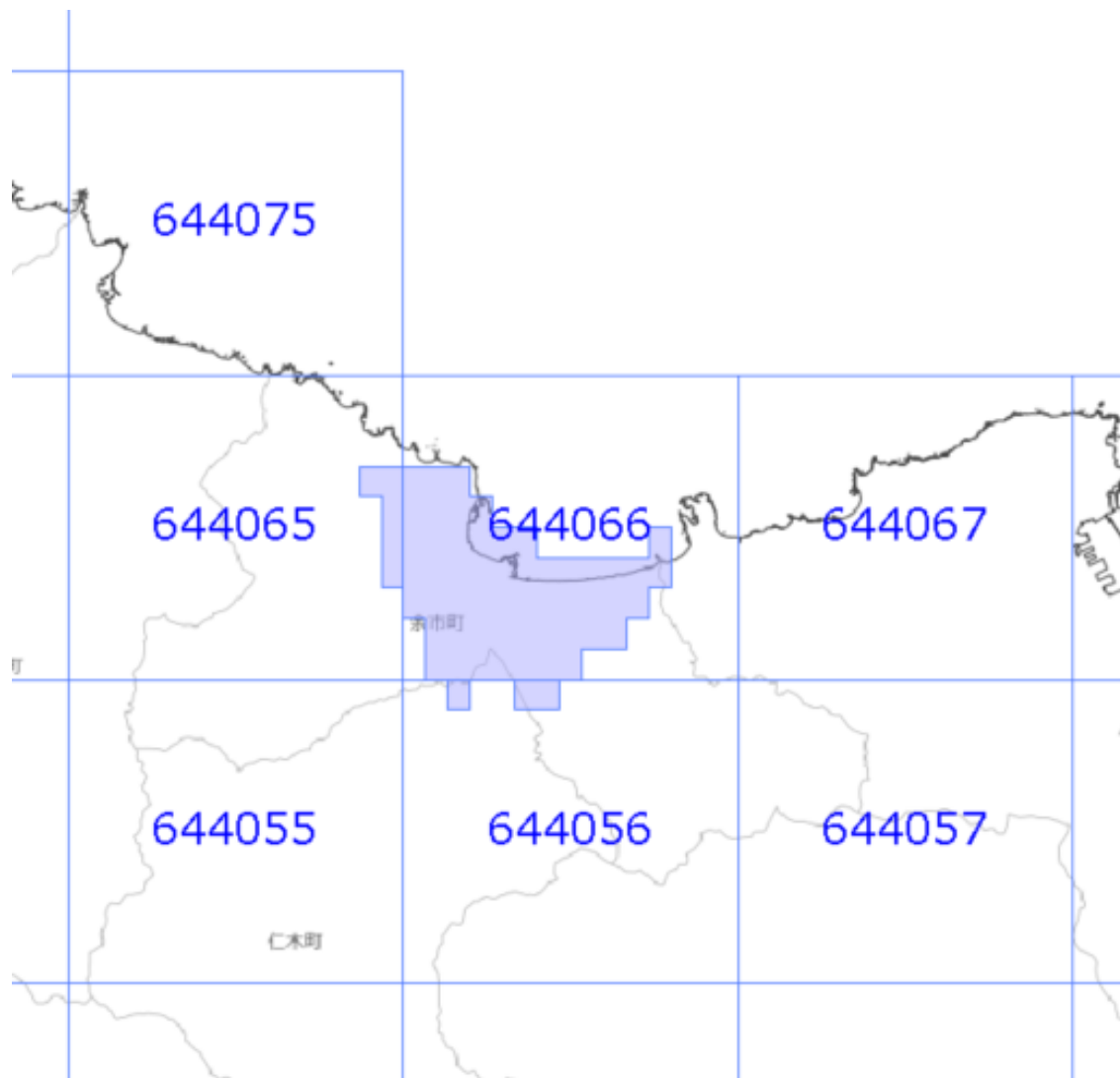
数値地形図（札幌市）

原典資料の測量年月

令和2年8月～令和3年12月

面的更新によるおおむねの更新範囲 (令和5年12月14日更新)

-  : おおむねの更新範囲
-  : 2次メッシュ番号





使用した原典資料

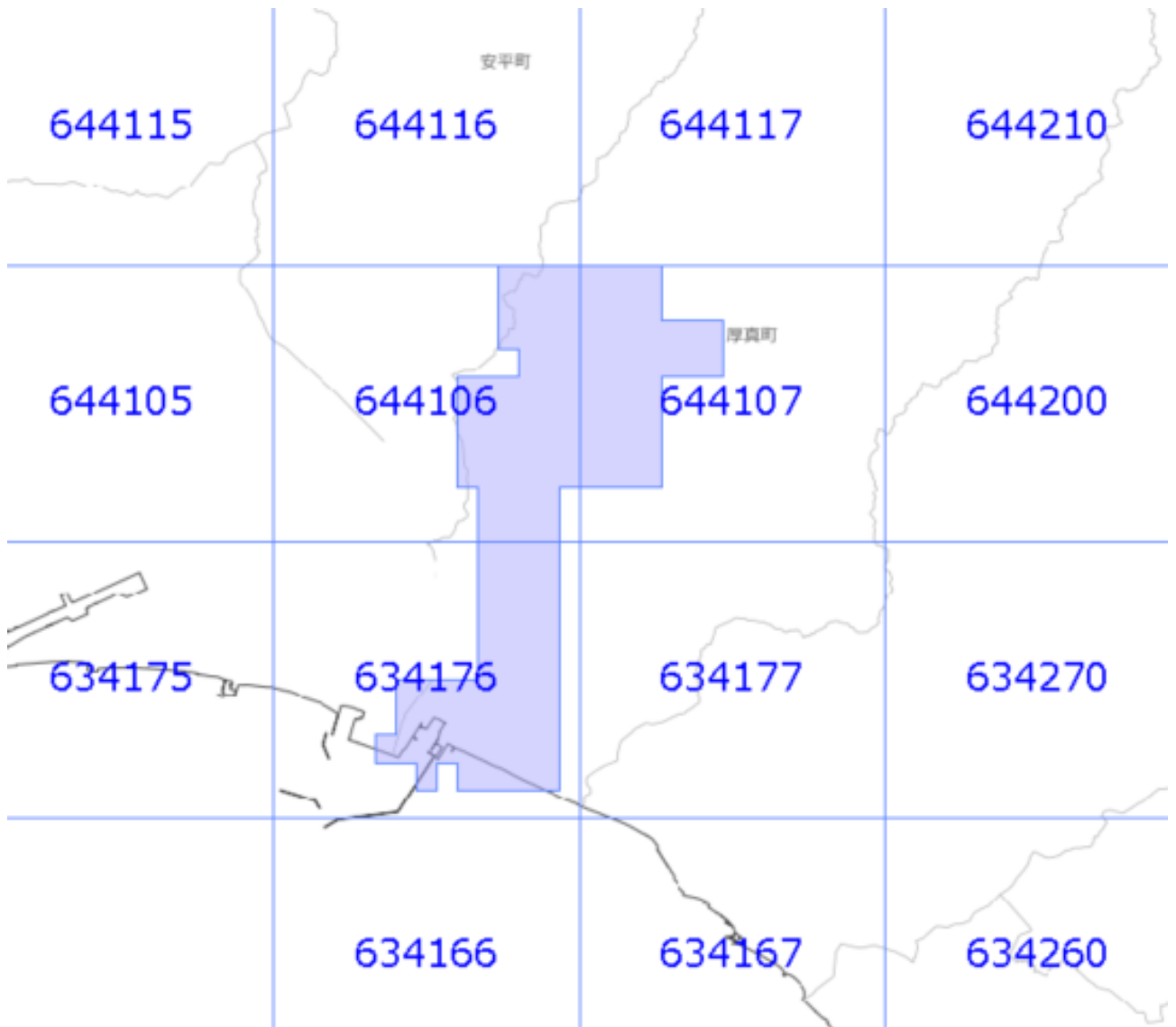
都市計画基図 (余市町)

原典資料の測量年月

令和3年9月～令和4年3月

面的更新によるおおむねの更新範囲 (令和5年12月14日更新)

-  : おおむねの更新範囲
-  : 2次メッシュ番号



使用した原典資料

都市計画基図 (厚真町)

原典資料の測量年月

令和3年12月～令和4年3月