

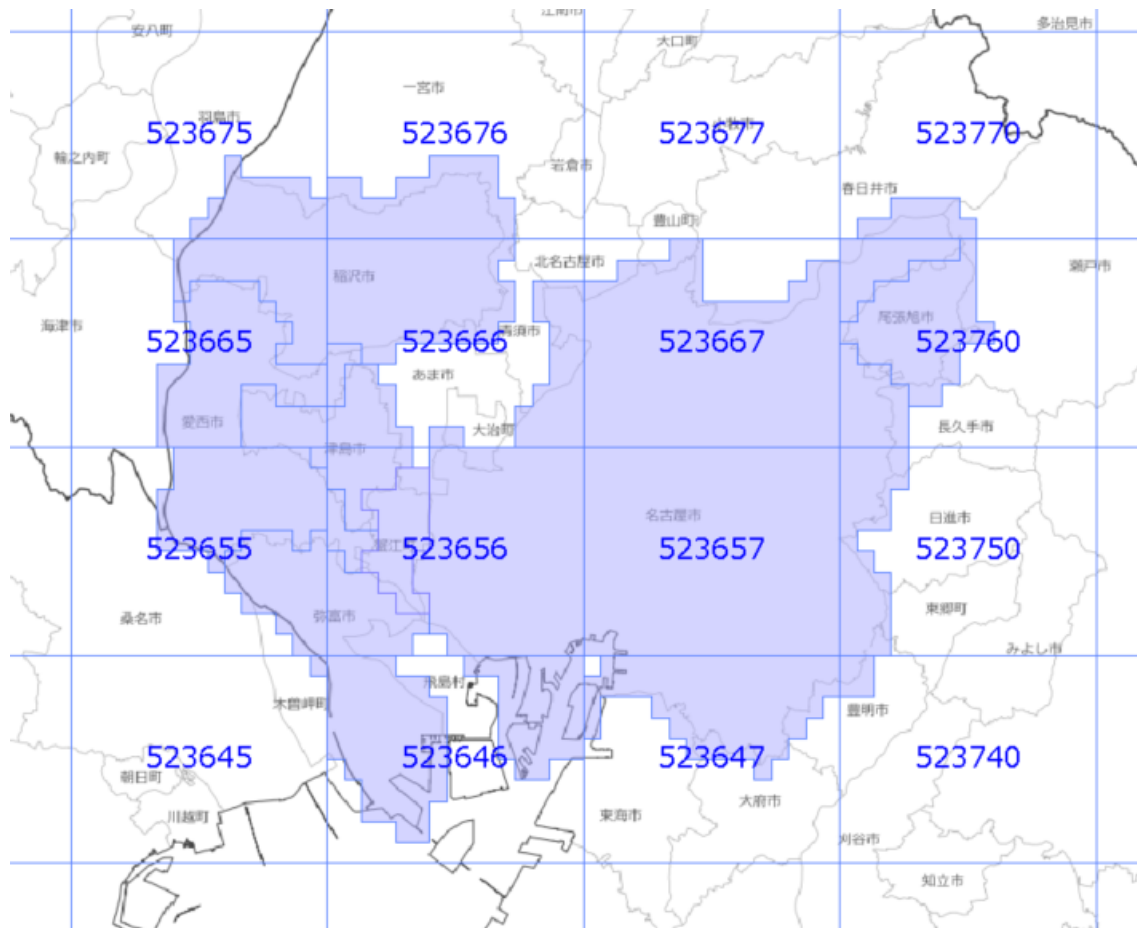


面的更新によるおおむねの更新範囲 (令和5年12月11日更新)

 : おおむねの更新範囲
 : 2次メッシュ番号



使用した原典資料

原典資料の測量年月

都市計画基図 (稲沢市)

令和3年6月～令和4年3月

都市計画基図 (津島市)

令和3年7月～令和4年3月

都市計画基図 (愛西市)

令和3年6月～令和4年3月

都市計画基図 (弥富市)

令和3年6月～令和4年3月

都市計画基図 (蟹江町)

令和3年8月～令和4年3月



都市計画基図 (名古屋市)

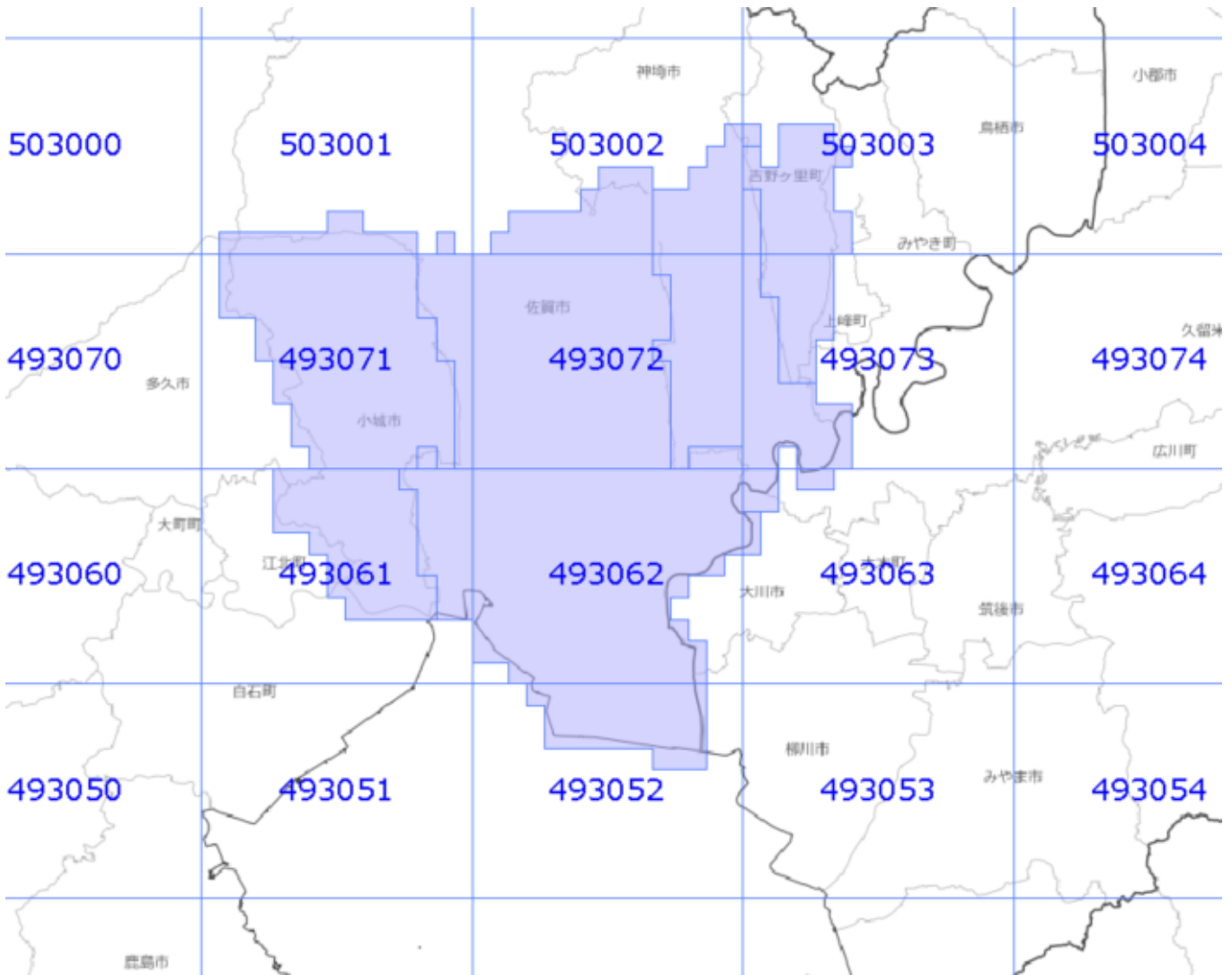
令和2年4月～令和3年12月

都市計画基図 (尾張旭市)

令和3年12月～令和4年3月

面的更新によるおおむねの更新範囲 (令和5年12月11日更新)

 : おおむねの更新範囲
 : 2次メッシュ番号



使用した原典資料

原典資料の測量年月

都市計画基図 (小城市)

令和3年6月～令和4年3月

都市計画基図 (佐賀市)

令和3年6月～令和4年3月

都市計画基図 (神崎市)

令和3年3月～令和3年11月

都市計画基図 (吉野ヶ里町)

令和3年9月～令和4年3月