

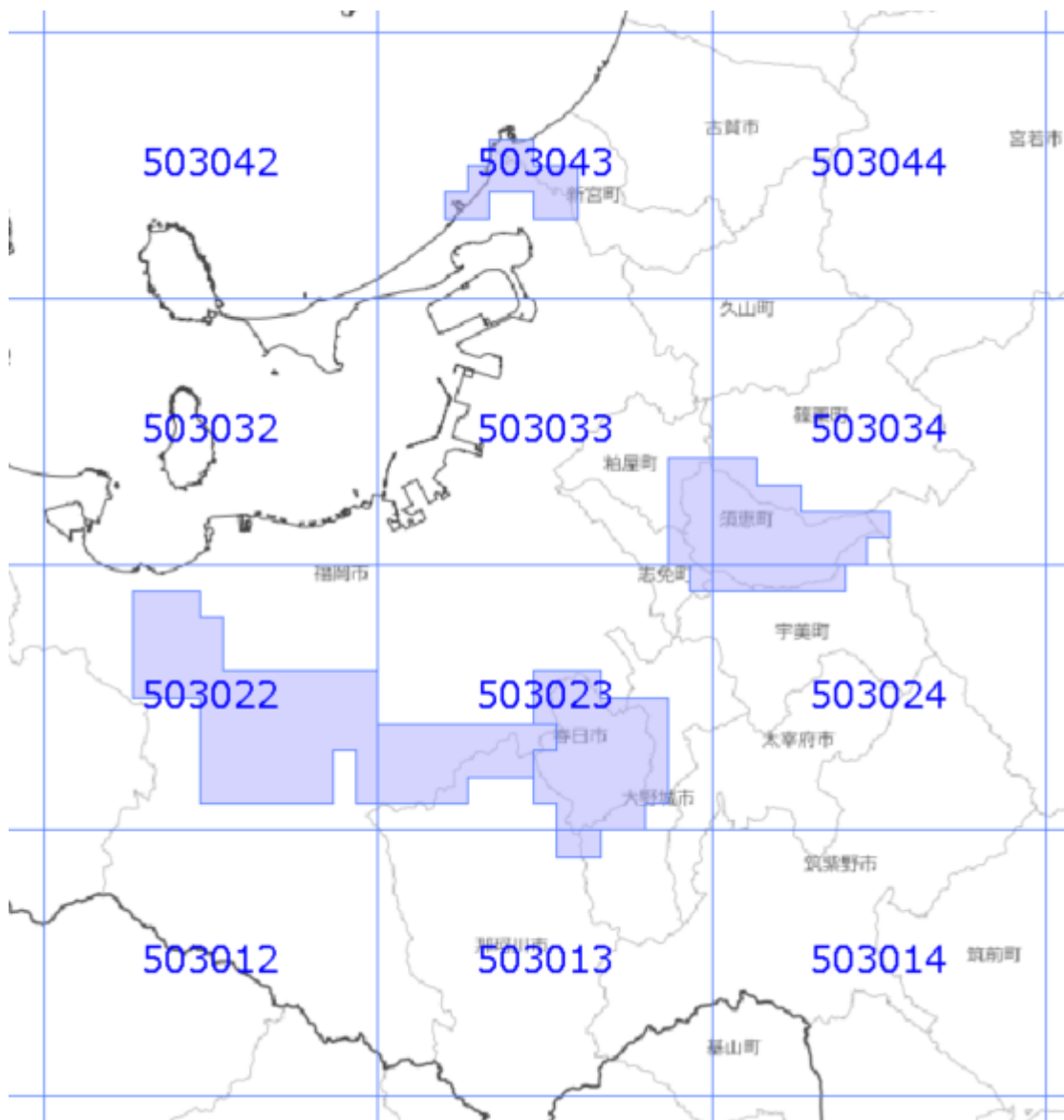


# 面的更新によるおおむねの更新範囲 (令和5年10月23日更新)

 : おおむねの更新範囲  
 : 2次メッシュ番号



使用した原典資料	原典資料の測量年月
都市計画基図 (福岡市)	令和3年10月～令和4年3月
都市計画基図 (春日市)	令和2年6月～令和2年12月
数値地形図 (須恵町)	令和3年4月～令和4年3月