

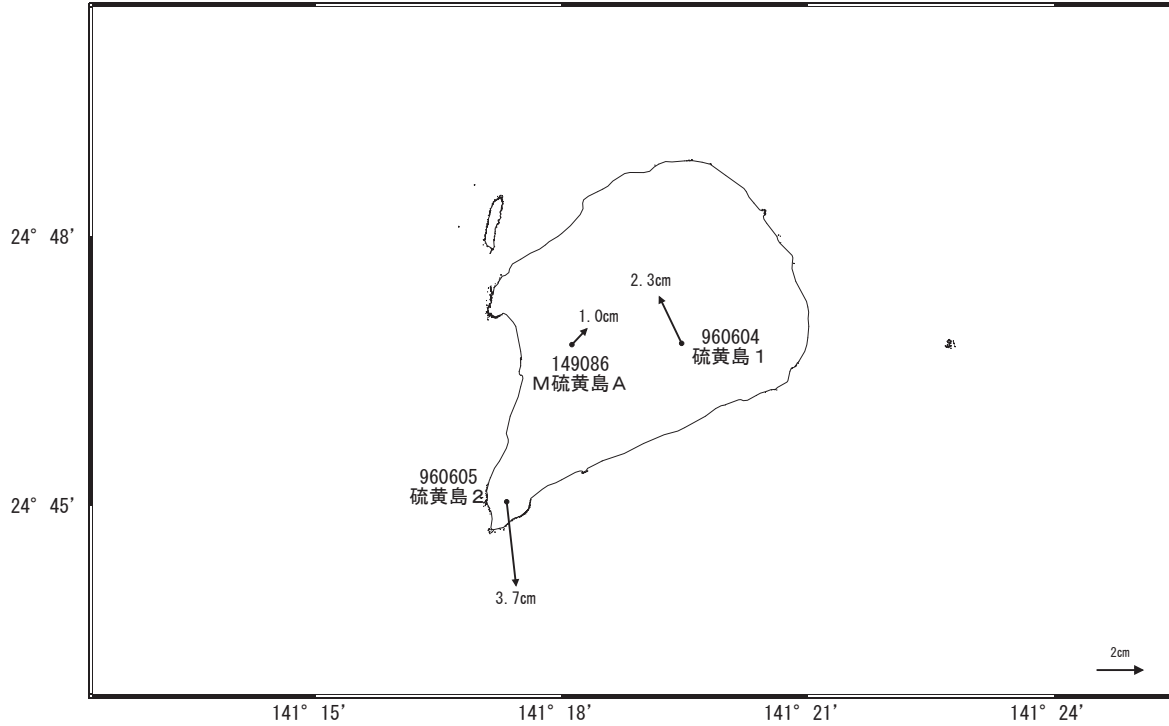
# いおう とう 硫黄島周辺の地殻変動

—GEONET(電子基準点等)による連続観測結果—

「硫黄島1」及び「M硫黄島A」では隆起が、「硫黄島2」では南向きの変動が継続しています。

## 地殻変動(水平)

基準期間: 2023-07-14~2023-07-23[F5:最終解]  
比較期間: 2023-08-14~2023-08-23[R5:速報解]



☆ 固定局: 父島 A (052007)

国土地理院

## 地殻変動(上下)

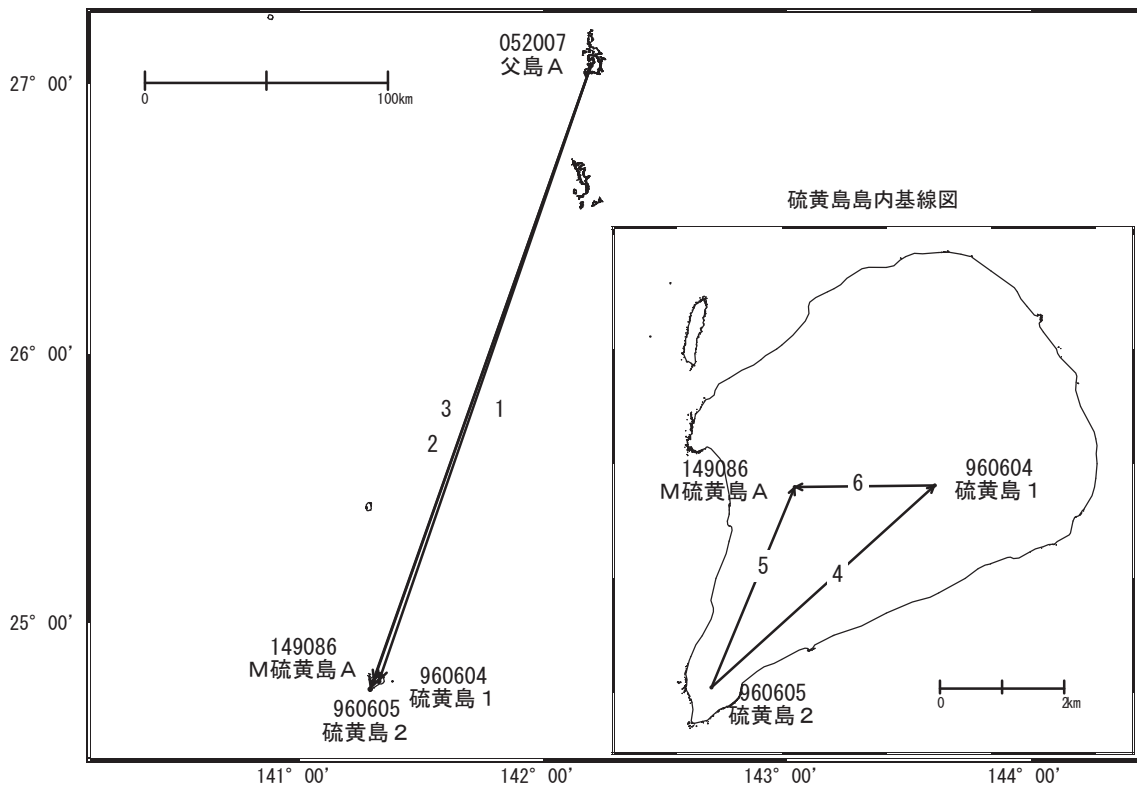
基準期間: 2023-07-14~2023-07-23[F5:最終解]  
比較期間: 2023-08-14~2023-08-23[R5:速報解]



☆ 固定局: 父島 A (052007)

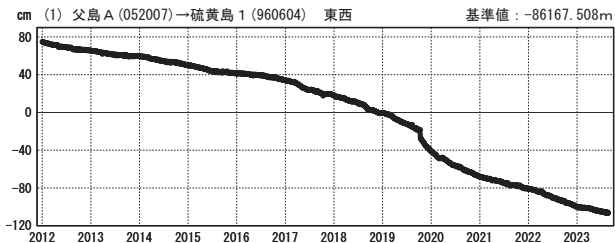
国土地理院

# 硫黄島周辺 GNSS連続観測基線図



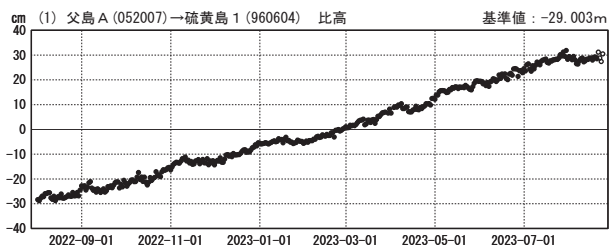
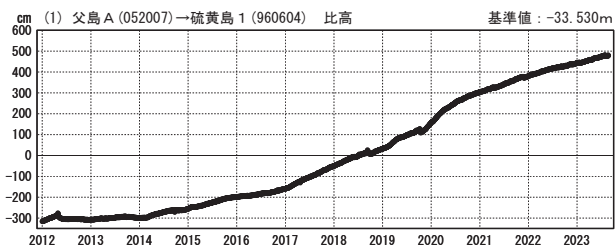
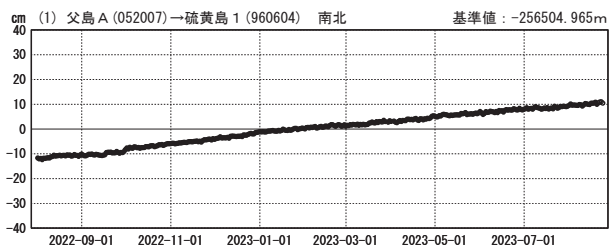
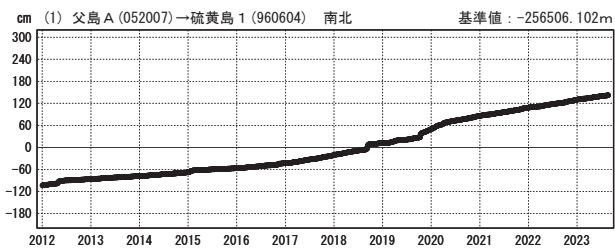
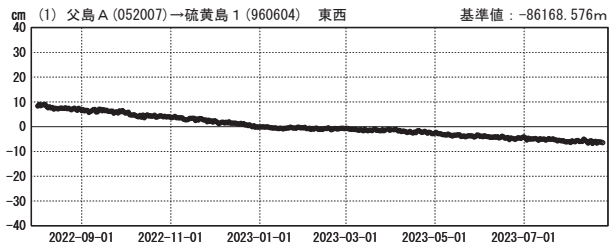
成分変化グラフ

期間：2012-01-01～2023-08-23 JST



成分変化グラフ

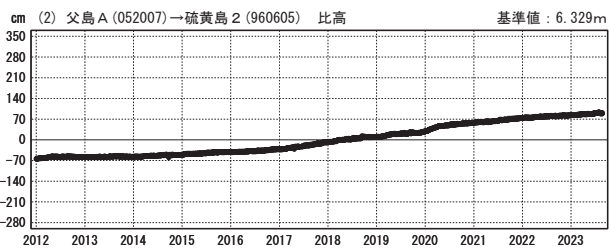
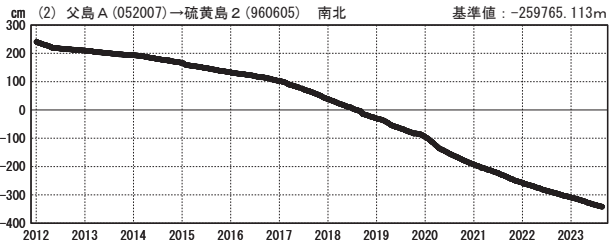
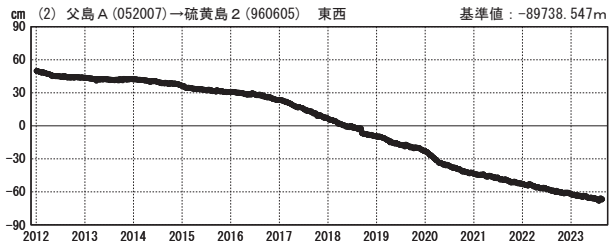
期間：2022-08-01～2023-08-23 JST



●---[F5:最終解] ○---[R5:速報解]

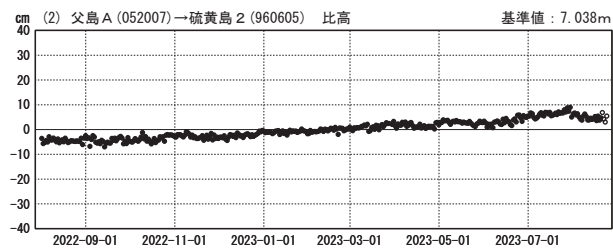
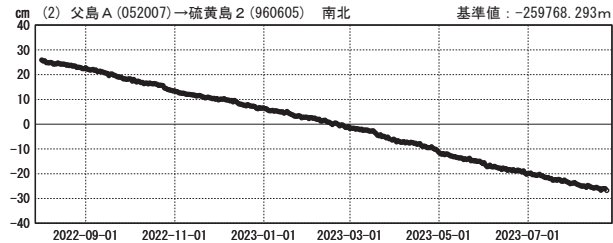
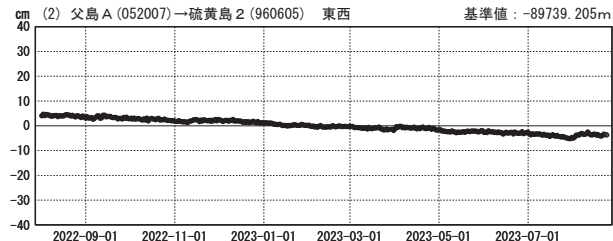
### 成分変化グラフ

期間：2012-01-01～2023-08-23 JST



### 成分変化グラフ

期間：2022-08-01～2023-08-23 JST

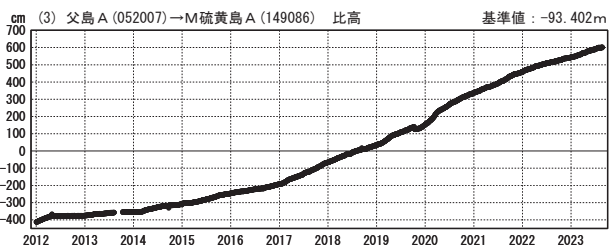
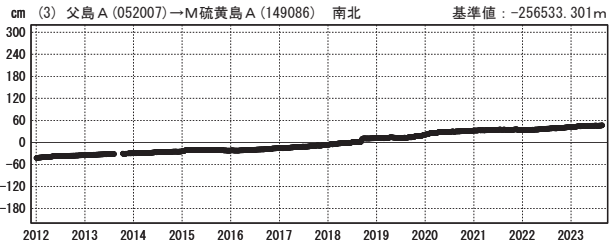


●---[F5:最終解] ○---[R5:速報解]

国土地理院

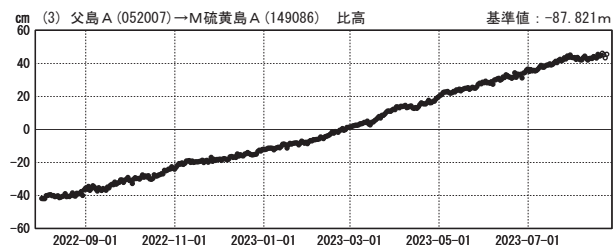
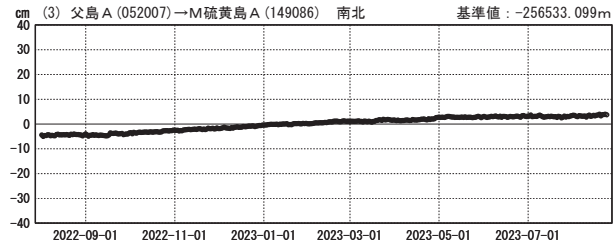
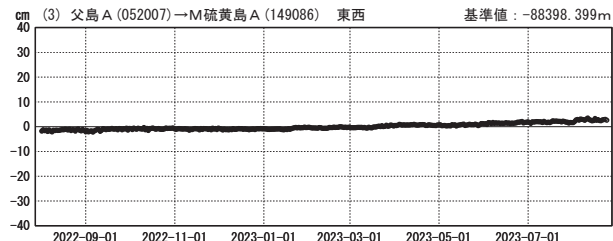
### 成分変化グラフ

期間：2012-01-01～2023-08-23 JST



### 成分変化グラフ

期間：2022-08-01～2023-08-23 JST

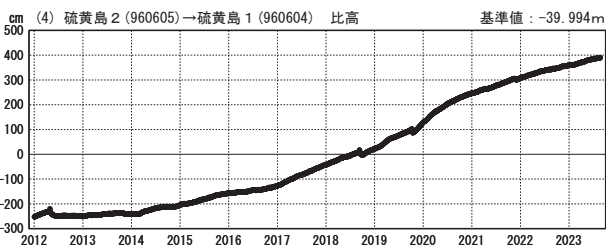
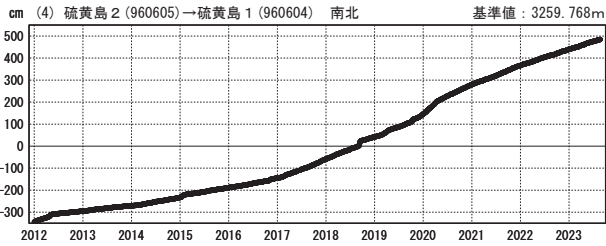
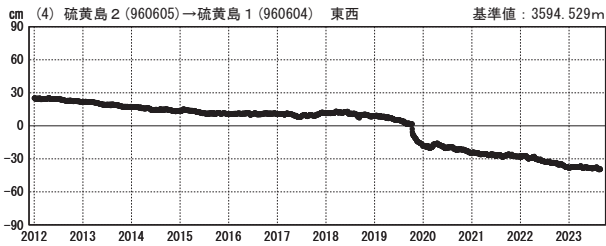


●---[F5:最終解] ○---[R5:速報解]

国土地理院

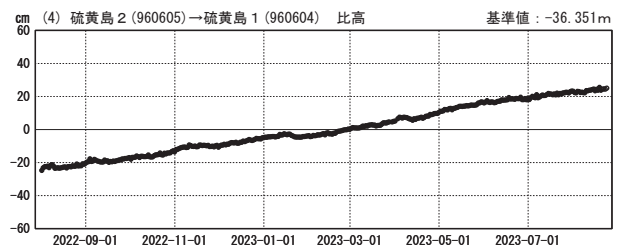
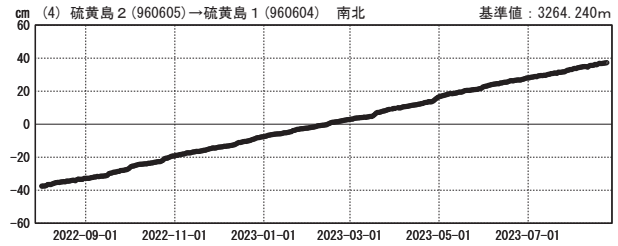
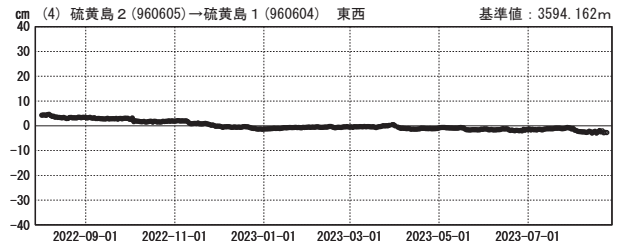
### 成分変化グラフ

期間：2012-01-01～2023-08-23 JST



### 成分変化グラフ

期間：2022-08-01～2023-08-23 JST

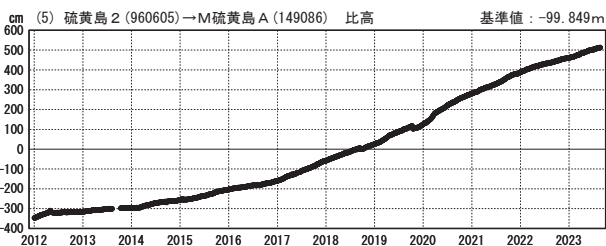
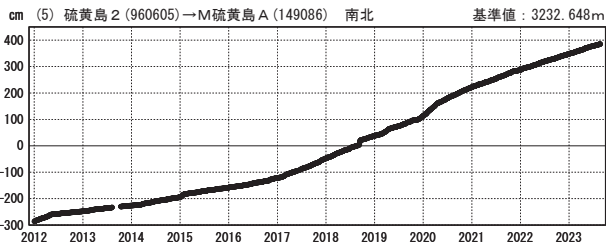
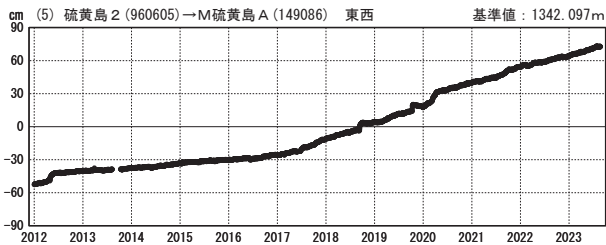


●---[F5:最終解] ○---[R5:速報解]

国土地理院

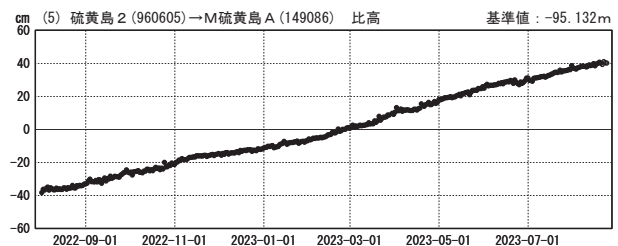
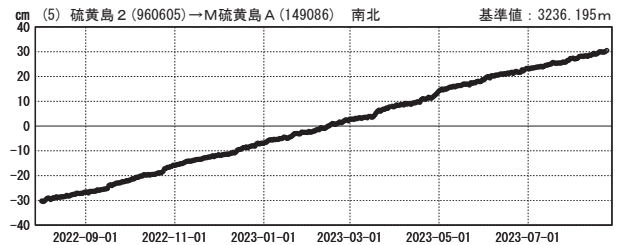
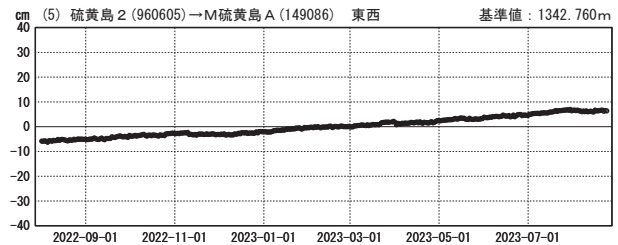
### 成分変化グラフ

期間：2012-01-01～2023-08-23 JST



### 成分変化グラフ

期間：2022-08-01～2023-08-23 JST

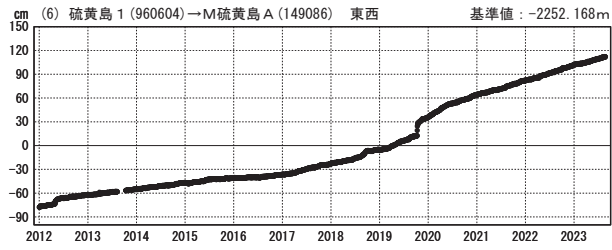


●---[F5:最終解] ○---[R5:速報解]

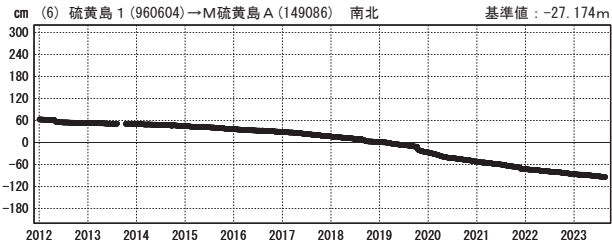
国土地理院

### 成分変化グラフ

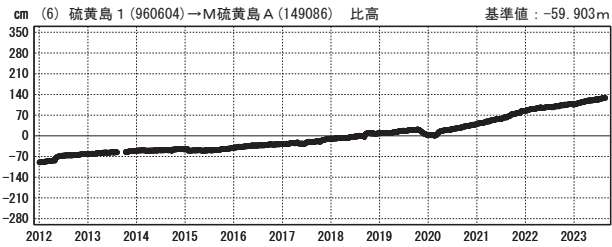
期間：2012-01-01～2023-08-23 JST



東  
↑  
西  
↓



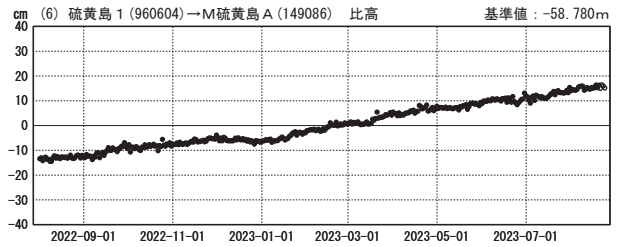
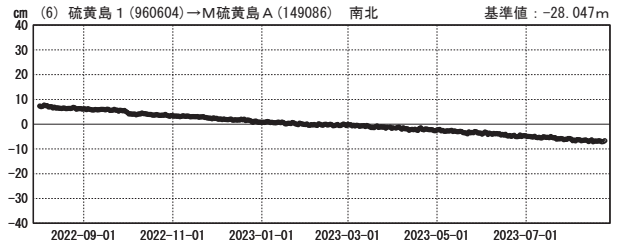
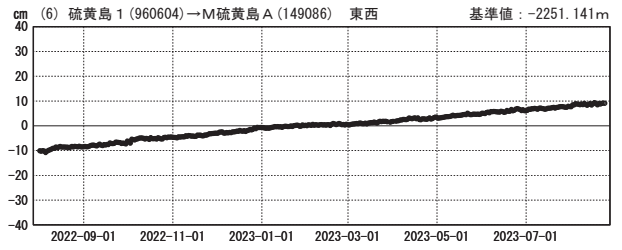
北  
↑  
南  
↓



隆起  
↑  
沈降  
↓

### 成分変化グラフ

期間：2022-08-01～2023-08-23 JST



●— [F5:最終解] ○— [R5:速報解]

国土地理院