

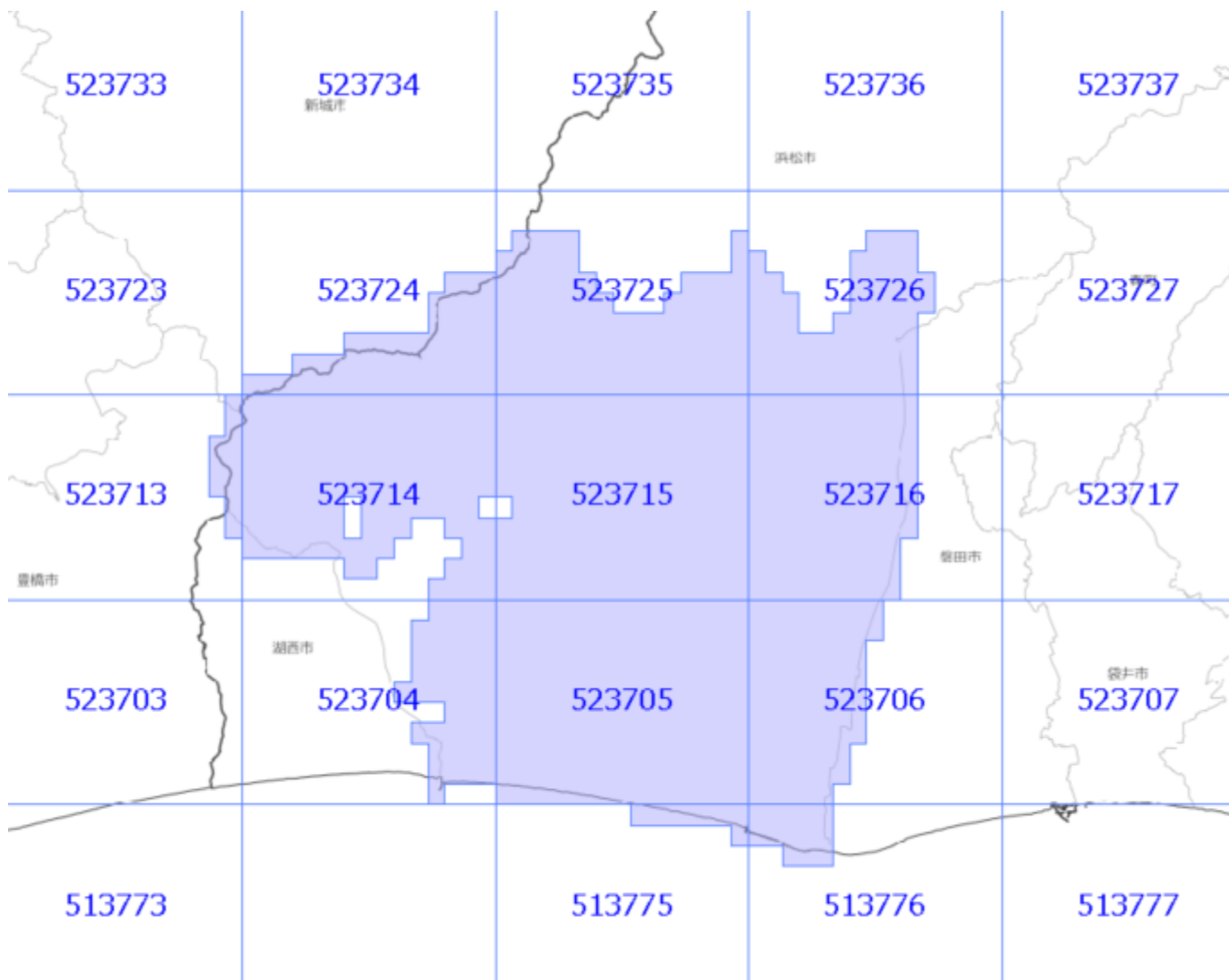


面的更新によるおおむねの更新範囲 (令和5年8月31日更新)

-  : おおむねの更新範囲
-  : 2次メッシュ番号





使用した原典資料

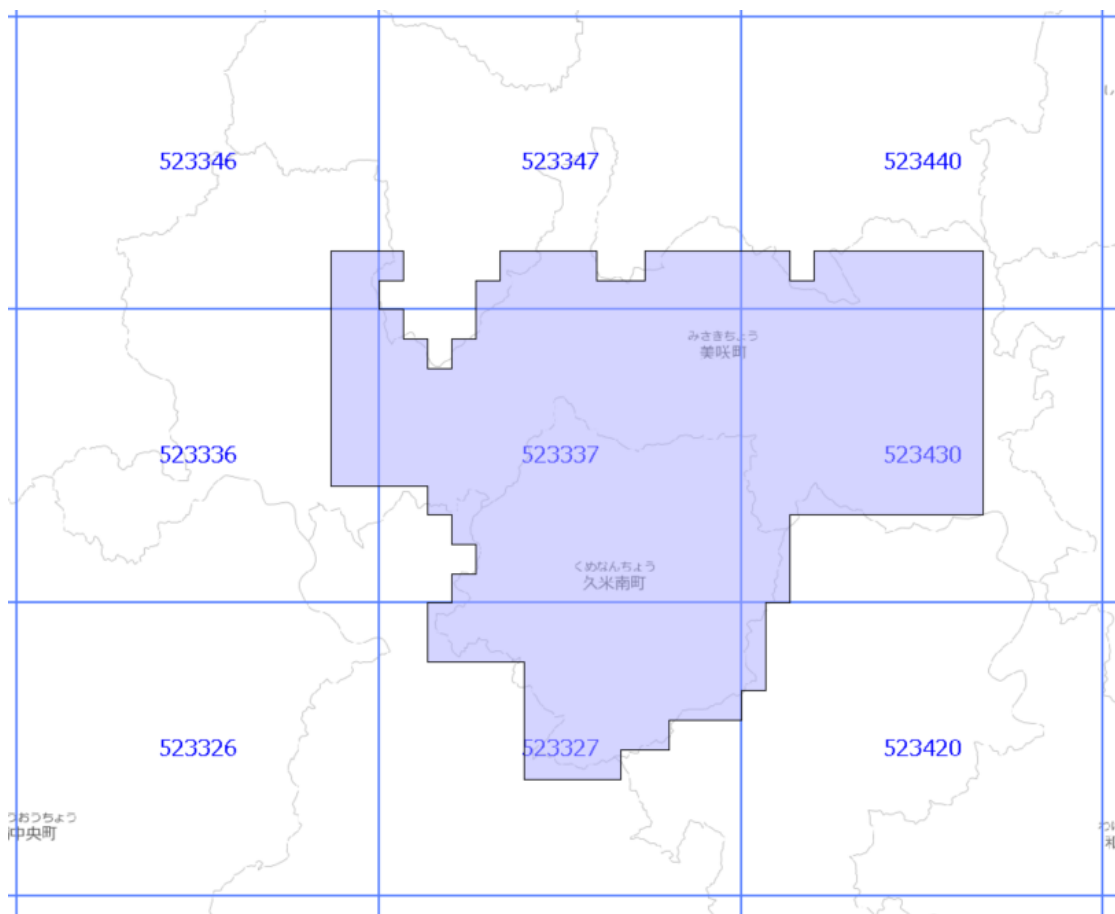
都市計画基図 (浜松市)

原典資料の測量年月

令和2年6月～令和4年2月

面的更新によるおおむねの更新範囲 (令和5年8月31日更新)

 : おおむねの更新範囲
 : 2次メッシュ番号



使用した原典資料

原典資料の測量年月

数値写真 (久米南地区)

令和2年10月 撮影