

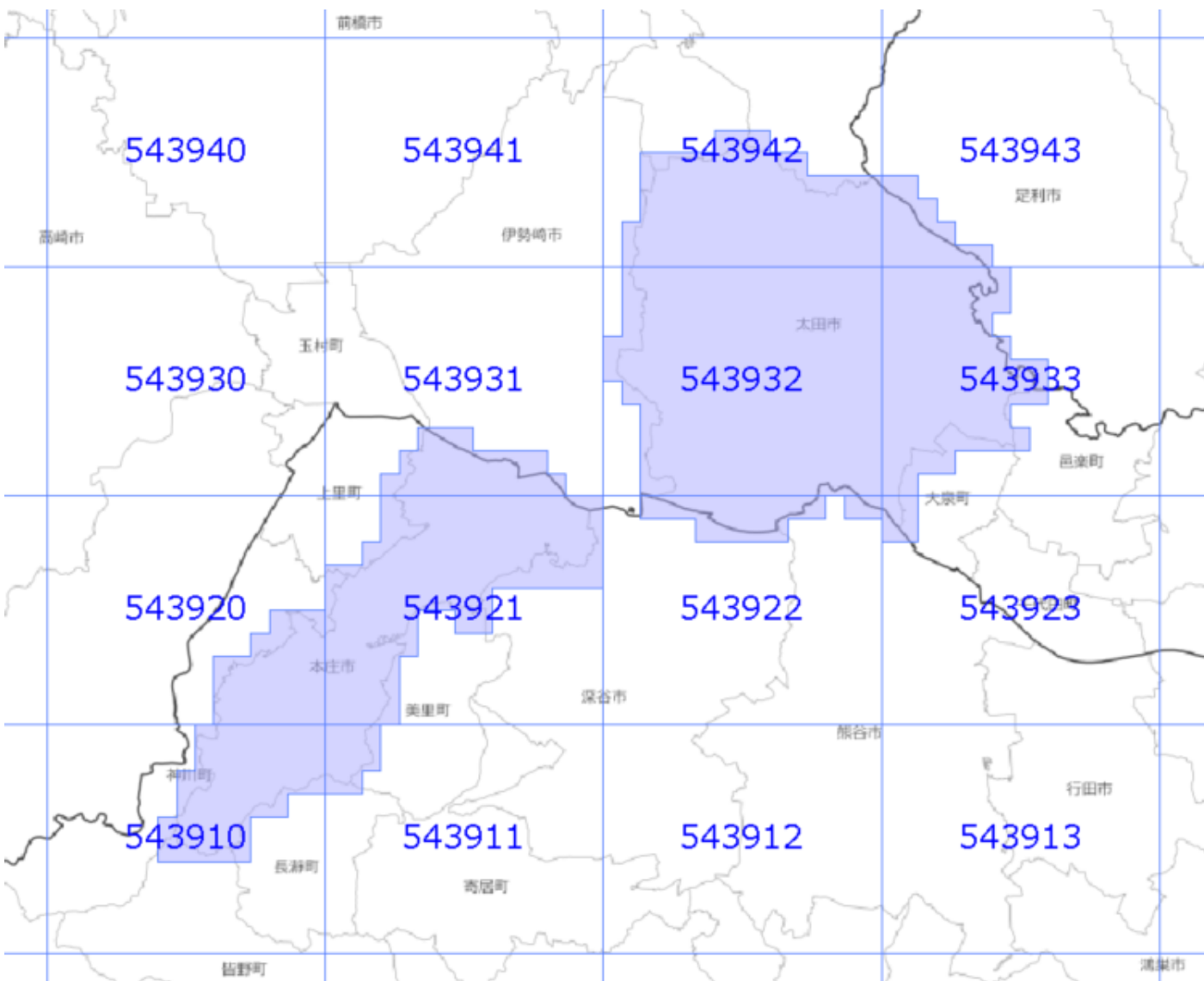




面的更新によるおおむねの更新範囲 (令和5年8月24日更新)

-  : おおむねの更新範囲
-  : 2次メッシュ番号



使用した原典資料	原典資料の測量年月
都市計画基図 (太田市)	令和3年4月～令和4年3月
都市計画基図 (本庄市)	令和3年6月～令和4年3月

面的更新によるおおむねの更新範囲 (令和5年8月24日更新)

-  : おおむねの更新範囲
-  : 2次メッシュ番号



使用した原典資料

都市計画基図 (水戸市)

原典資料の測量年月

令和3年12月～令和4年2月