

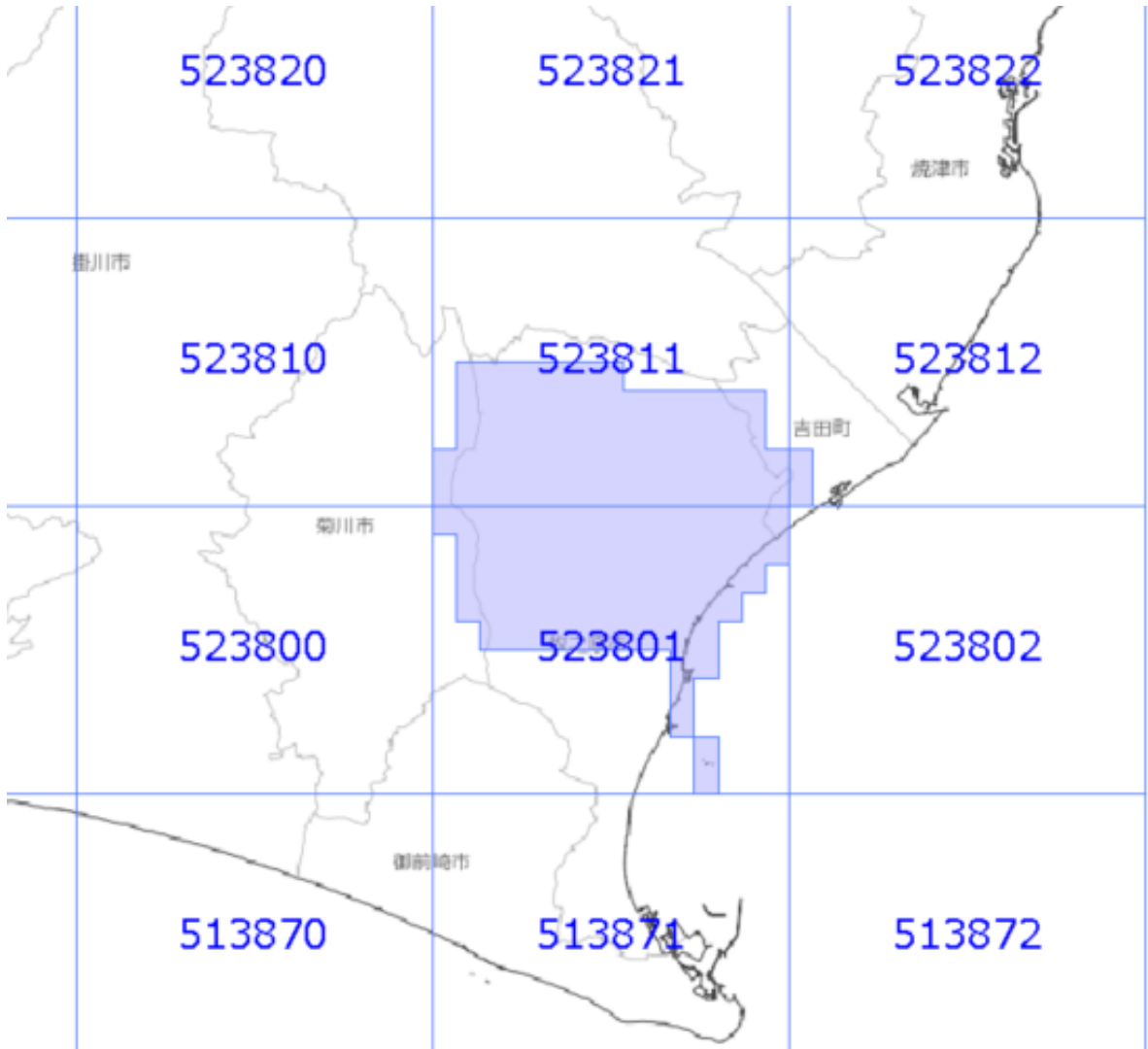


主要地物面的更新によるおおむねの更新範囲 (令和5年8月7日更新)

-  : おおむねの更新範囲
-  : 2次メッシュ番号



使用した原典資料

数値写真 (静岡地区)

原典資料の測量年月

令和2年6月撮影