

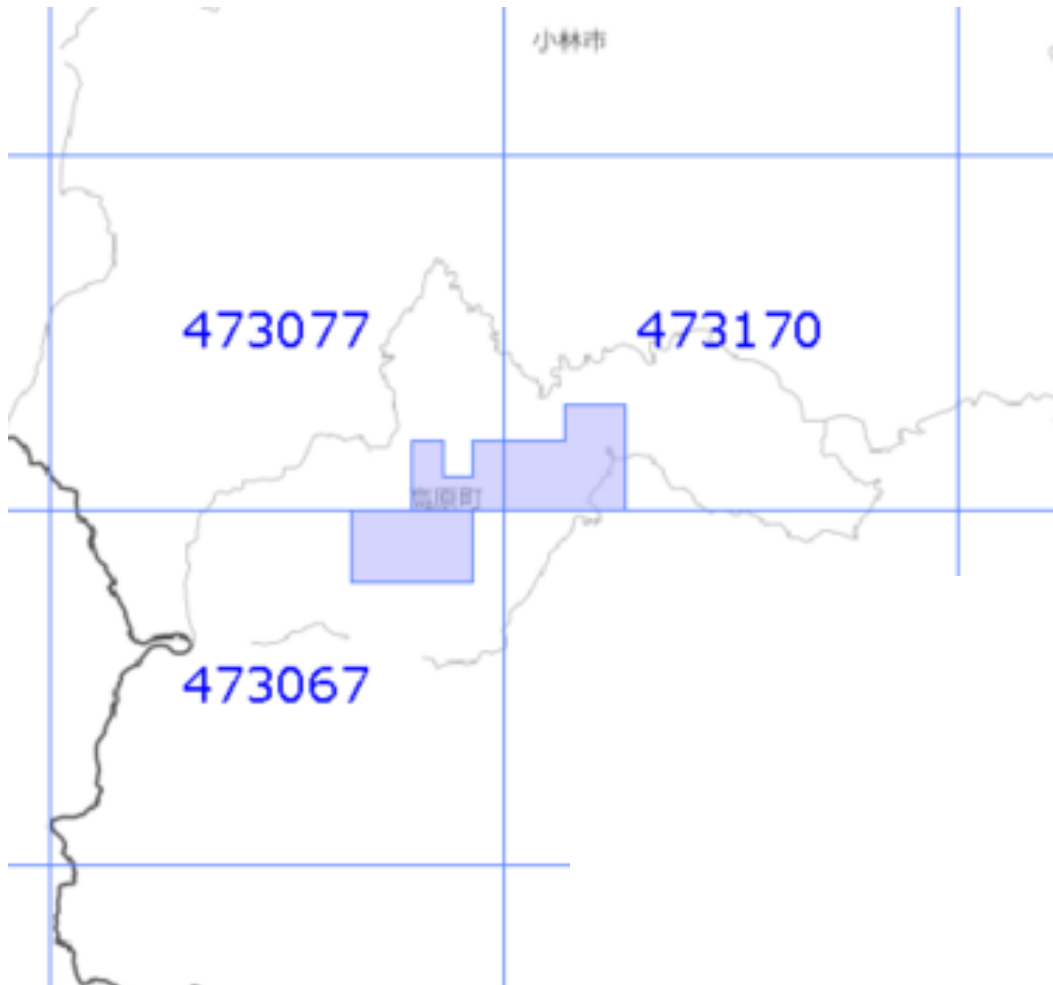


# 面的更新によるおおむねの更新範囲 (令和5年7月6日更新)

-  : おおむねの更新範囲
-  : 2次メッシュ番号





使用した原典資料

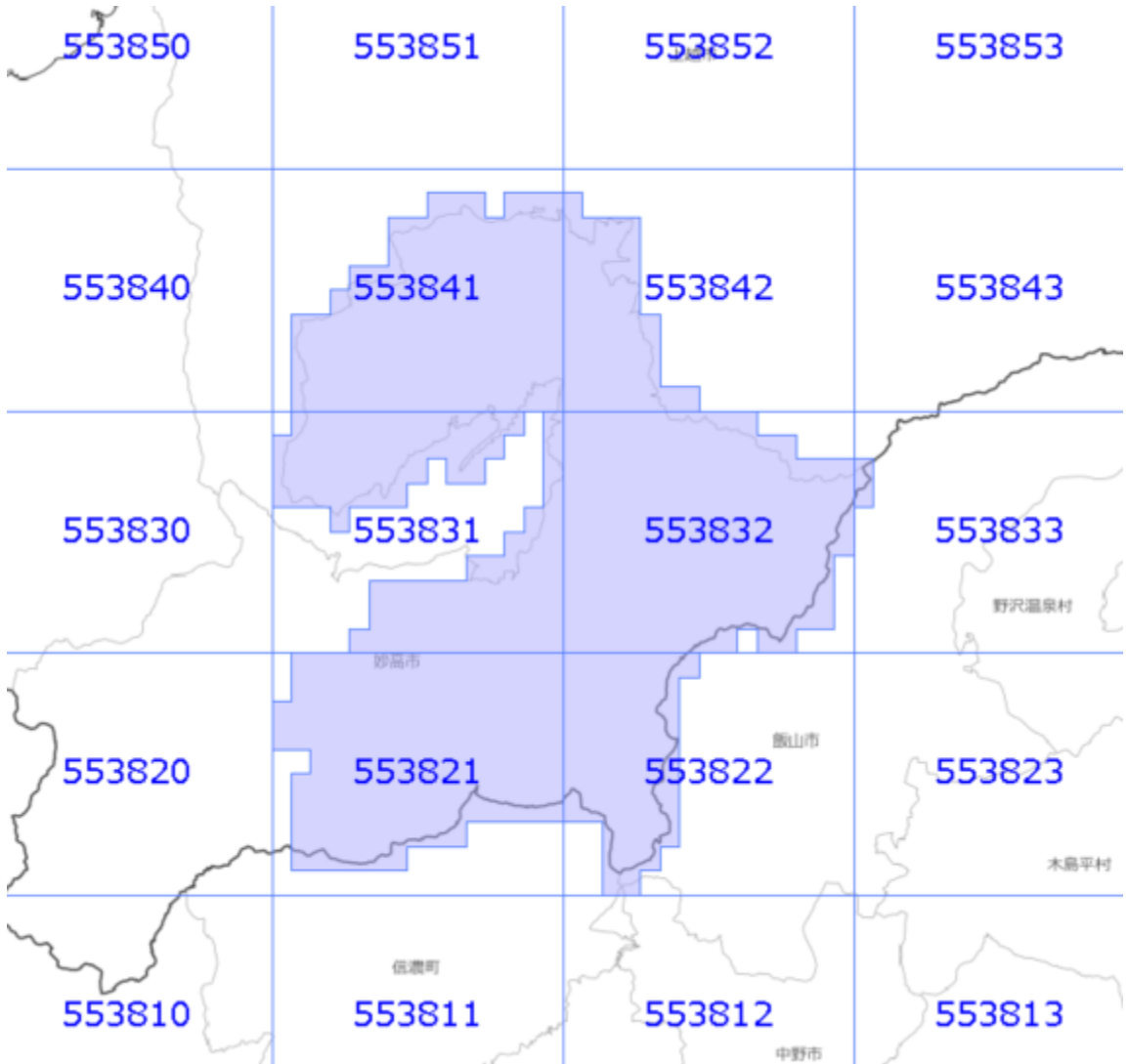
数値地形図 (九州地方整備局)

原典資料の測量年月

令和2年2月～令和3年2月

# 主要地物面的更新によるおおむねの更新範囲 (令和5年7月6日更新)

-  : おおむねの更新範囲
-  : 2次メッシュ番号





使用した原典資料

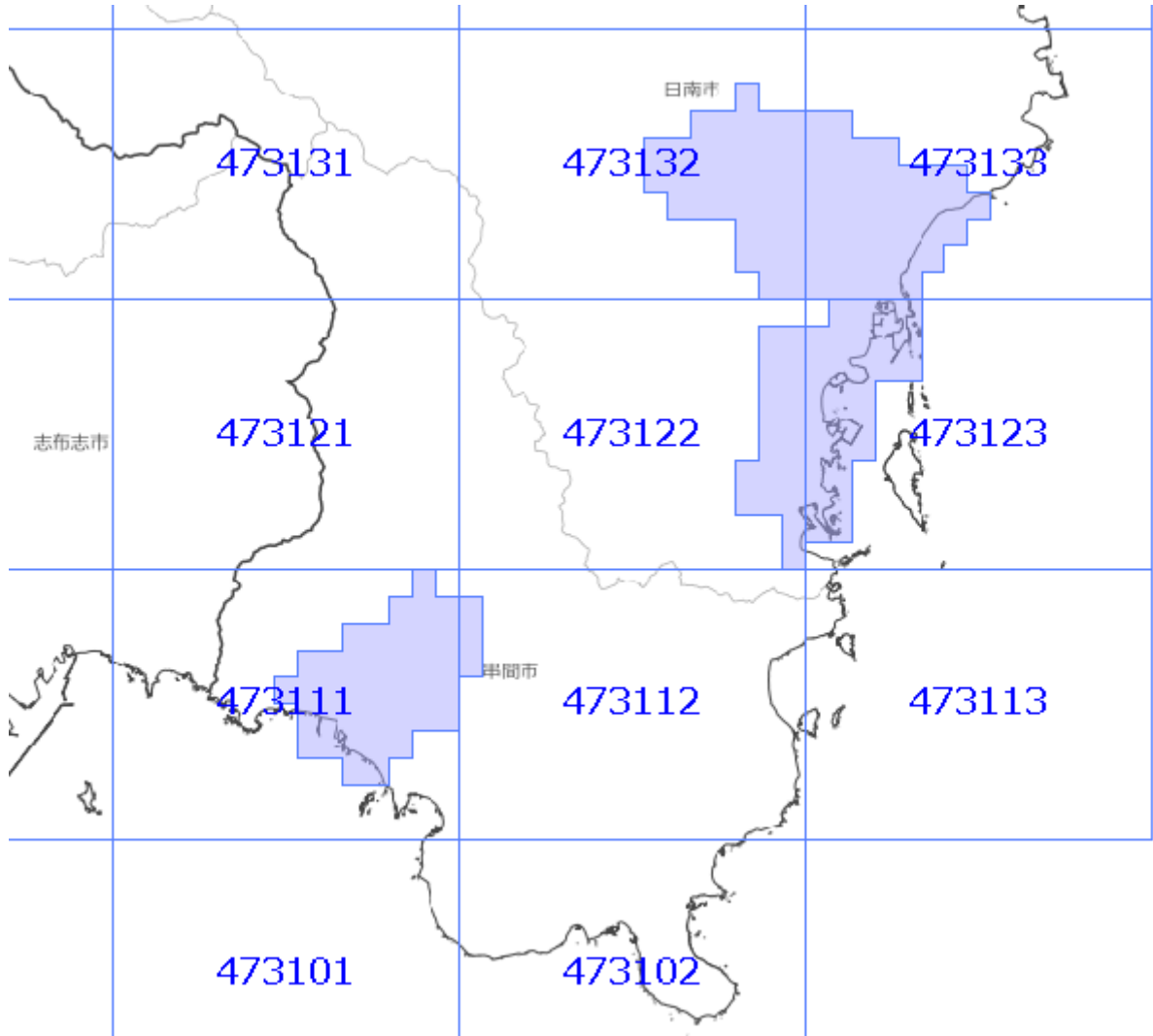
数値写真 (妙高市地区)

原典資料の測量年月

平成28年4月～11月撮影

# 主要地物面的更新によるおおむねの更新範囲 (令和5年7月6日更新)

 : おおむねの更新範囲  
 : 2次メッシュ番号





使用した原典資料

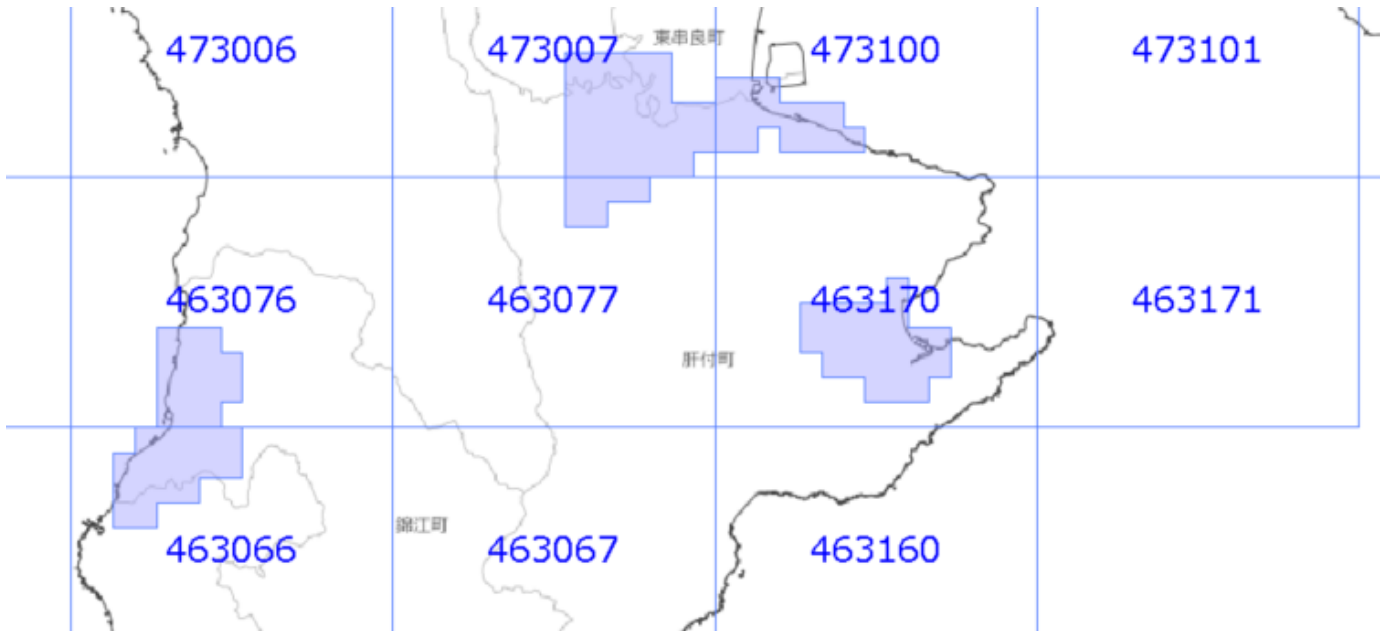
数値写真（日南地区）

原典資料の測量年月

令和2年10月撮影

# 主要地物面的更新によるおおむねの更新範囲 (令和5年7月6日更新)

-  : おおむねの更新範囲
-  : 2次メッシュ番号





使用した原典資料

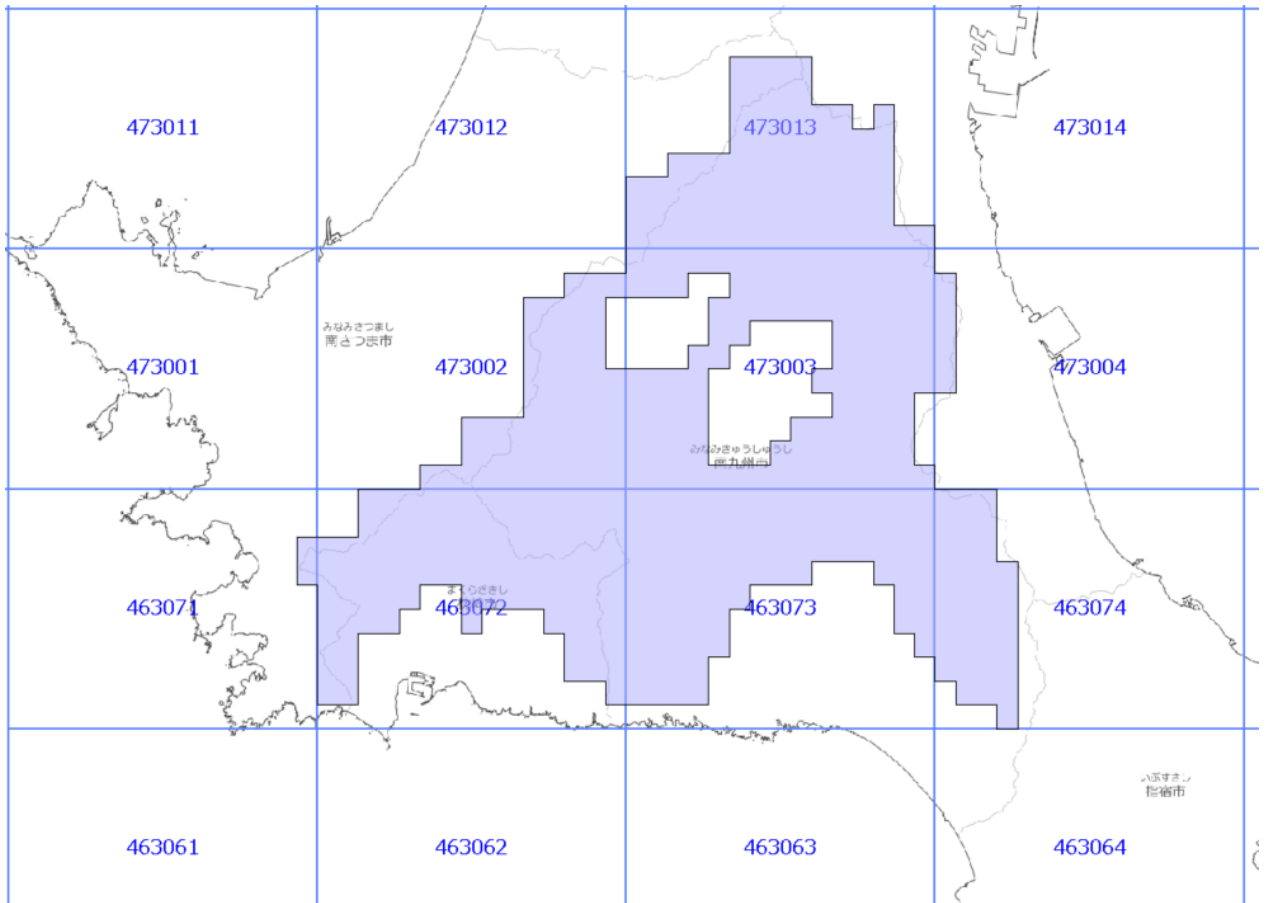
数値写真（志布志地区）

原典資料の測量年月

令和2年10月～11月撮影

# 面的更新によるおおむねの更新範囲 (令和5年7月6日更新)

 : おおむねの更新範囲  
 : 2次メッシュ番号



使用した原典資料

原典資料の測量年月

数値写真（鹿児島県土地改良事業団体  
連合会地区）

令和元年10月撮影