

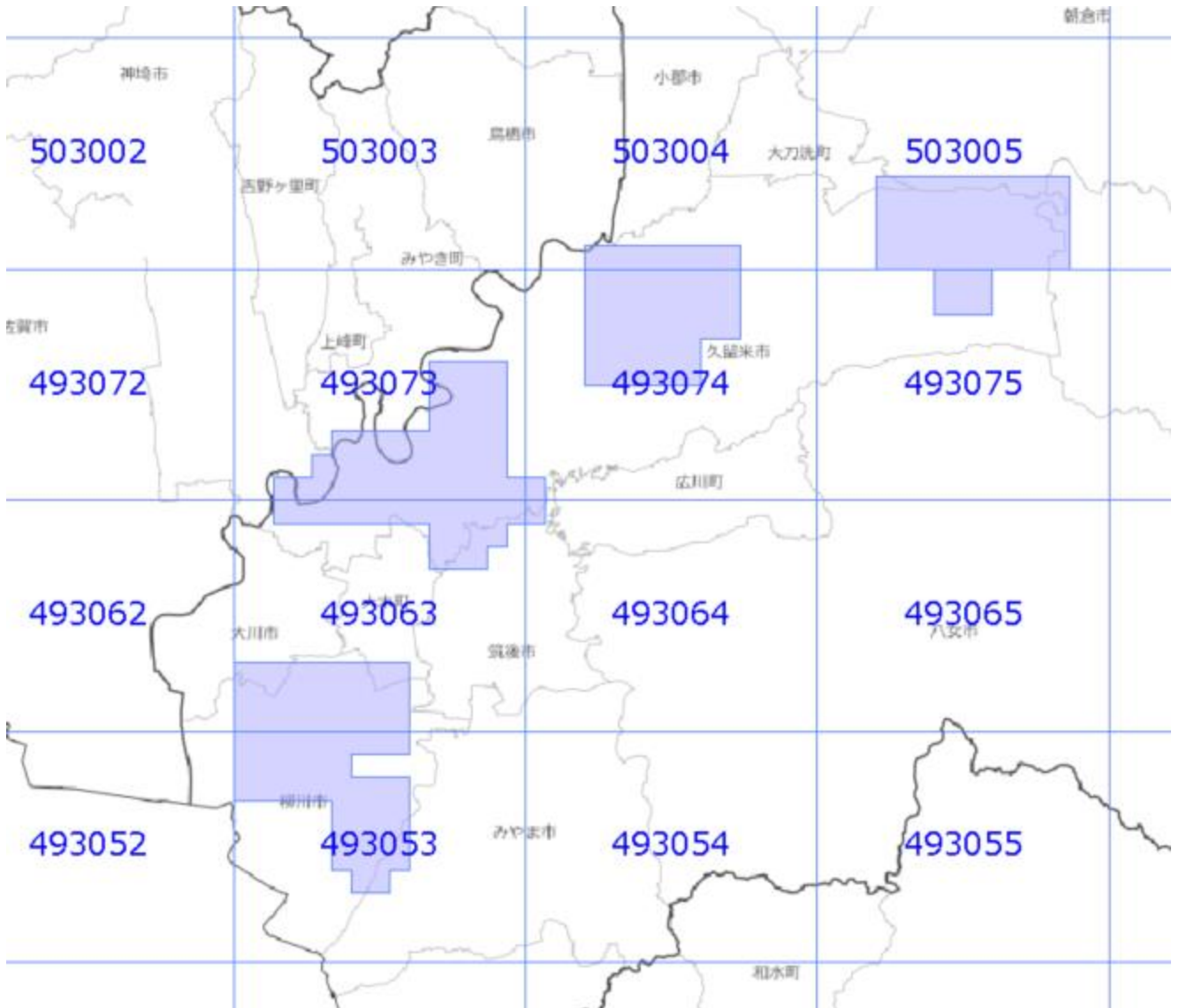




# 面的更新によるおおむねの更新範囲 (令和5年6月29日更新)

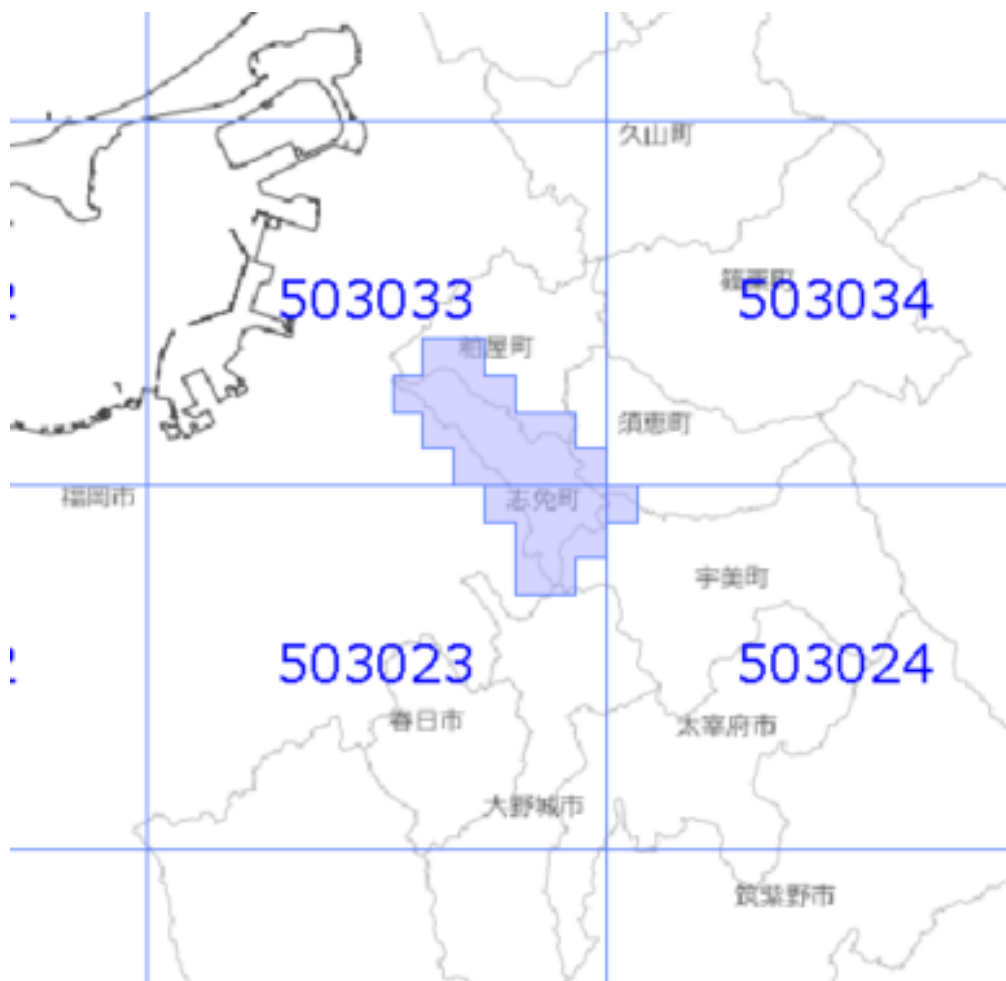
 : おおむねの更新範囲  
 : 2次メッシュ番号



使用した原典資料	原典資料の測量年月
数値地形図 (久留米市)	平成29年1月～令和3年3月
数値地形図 (柳川市)	令和3年5月～令和3年8月

# 面的更新によるおおむねの更新範囲 (令和5年6月29日更新)

-  : おおむねの更新範囲
-  : 2次メッシュ番号



使用した原典資料

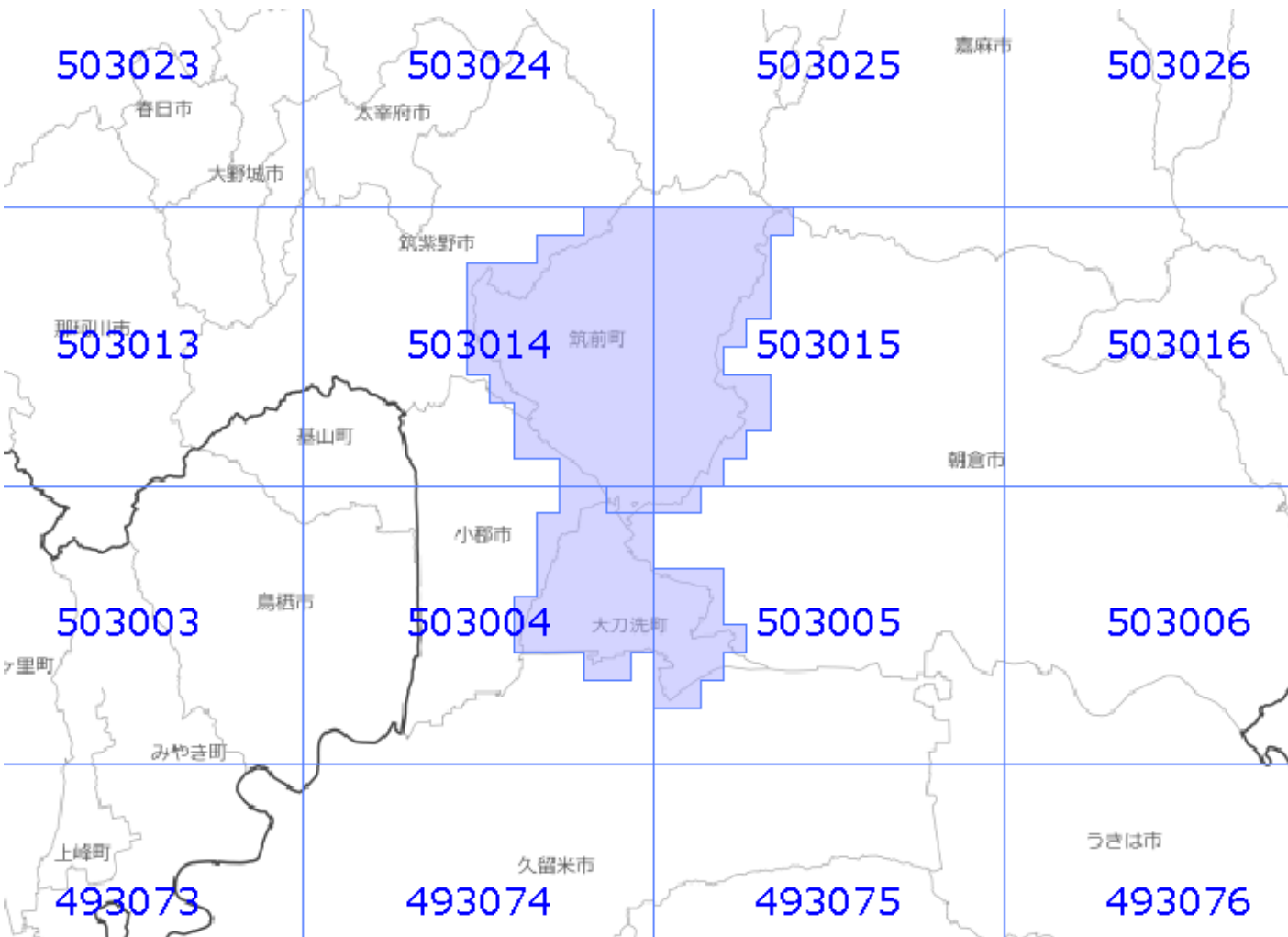
都市計画基図 (志免町)

原典資料の測量年月

令和3年1月～令和3年3月

# 主要地物面的更新によるおおむねの更新範囲 (令和5年6月29日更新)

- : おおむねの更新範囲
- : 2次メッシュ番号





使用した原典資料

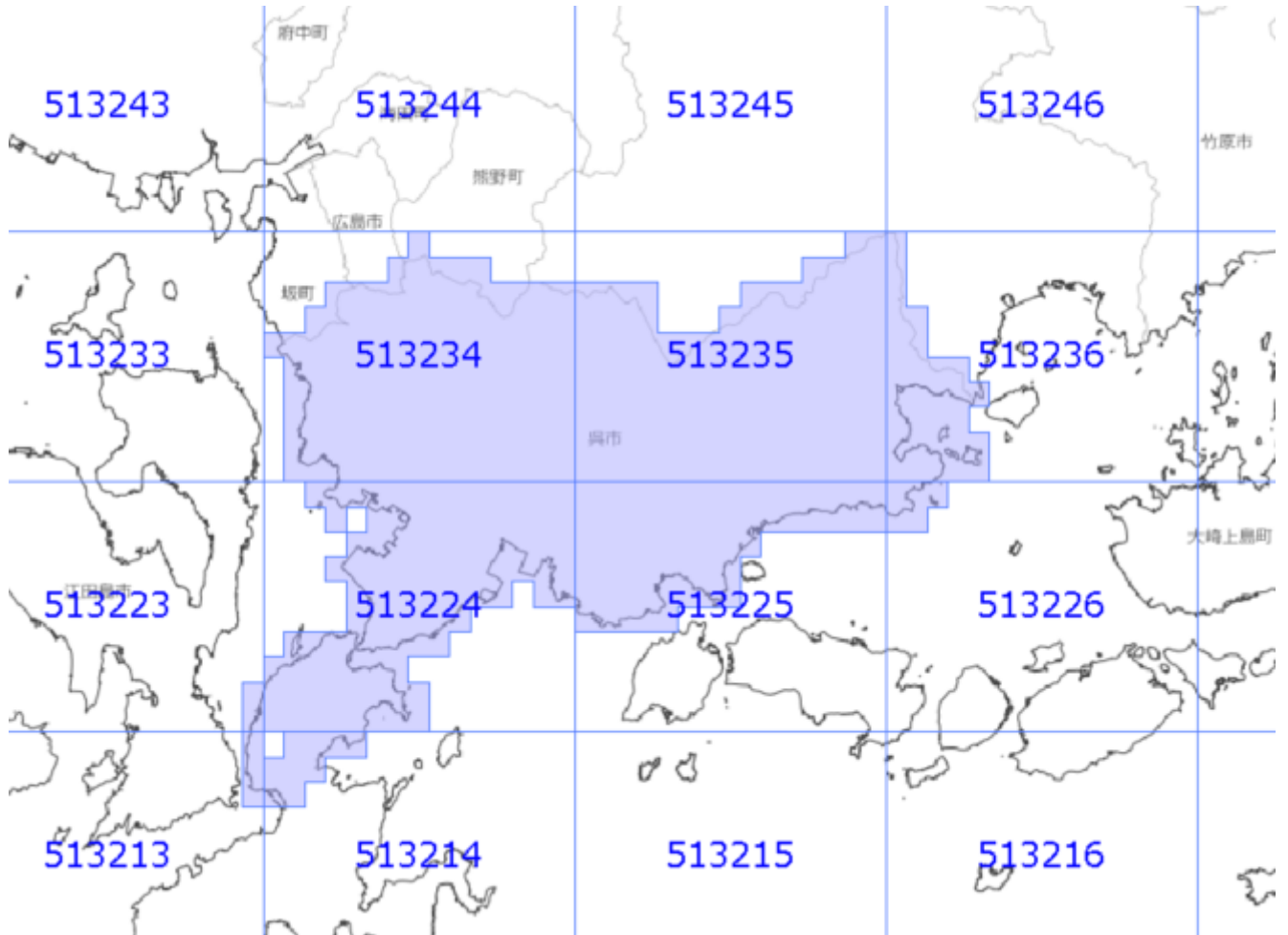
数値写真（鳥栖地区）

原典資料の測量年月

令和3年5月撮影

# 主要地物面的更新によるおおむねの更新範囲 (令和5年6月29日更新)

 : おおむねの更新範囲  
 : 2次メッシュ番号





使用した原典資料

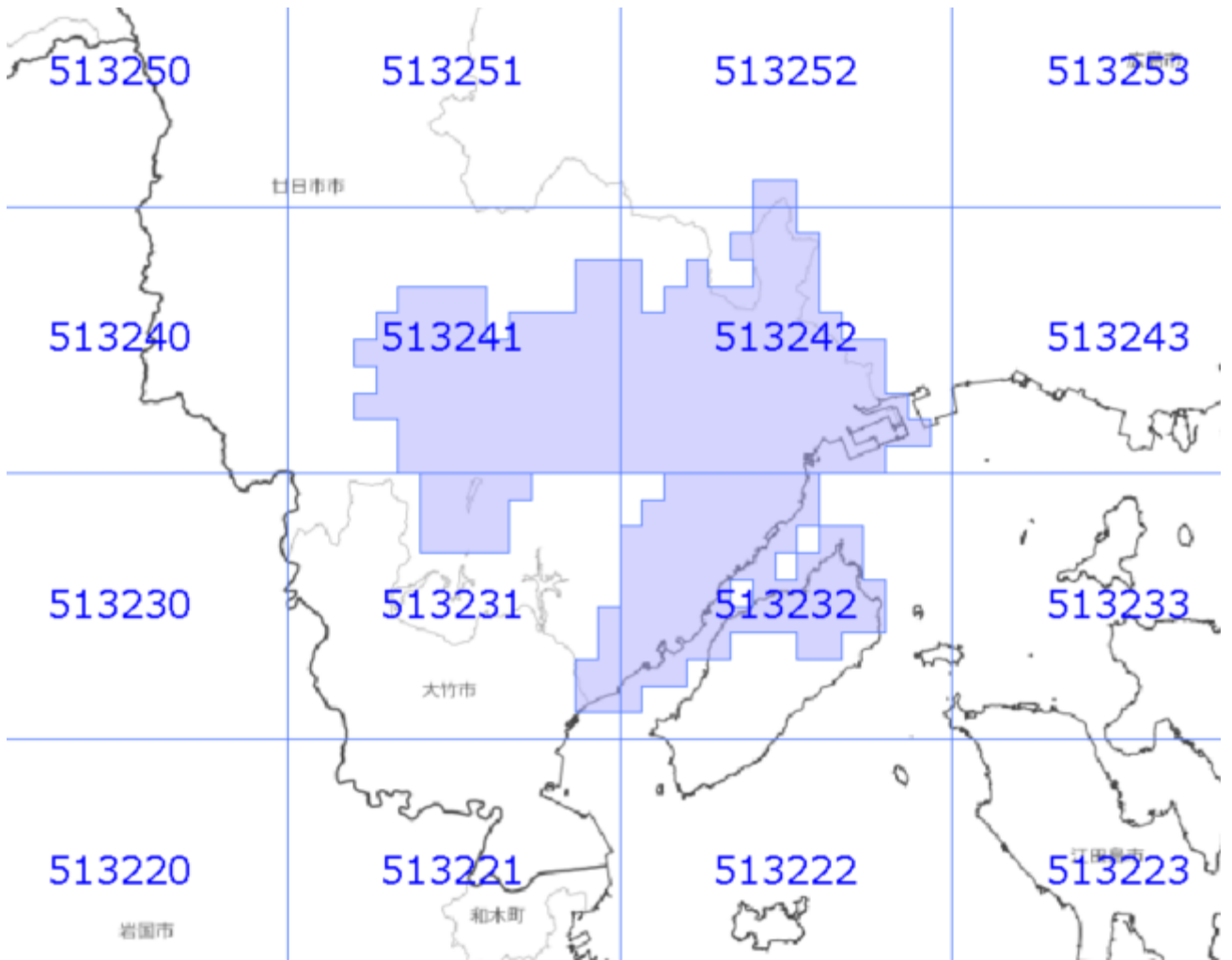
数値写真 (呉市地区)

原典資料の測量年月

令和2年11月～12月撮影

# 主要地物面的更新によるおおむねの更新範囲 (令和5年6月29日更新)

-  : おおむねの更新範囲
-  : 2次メッシュ番号





使用した原典資料

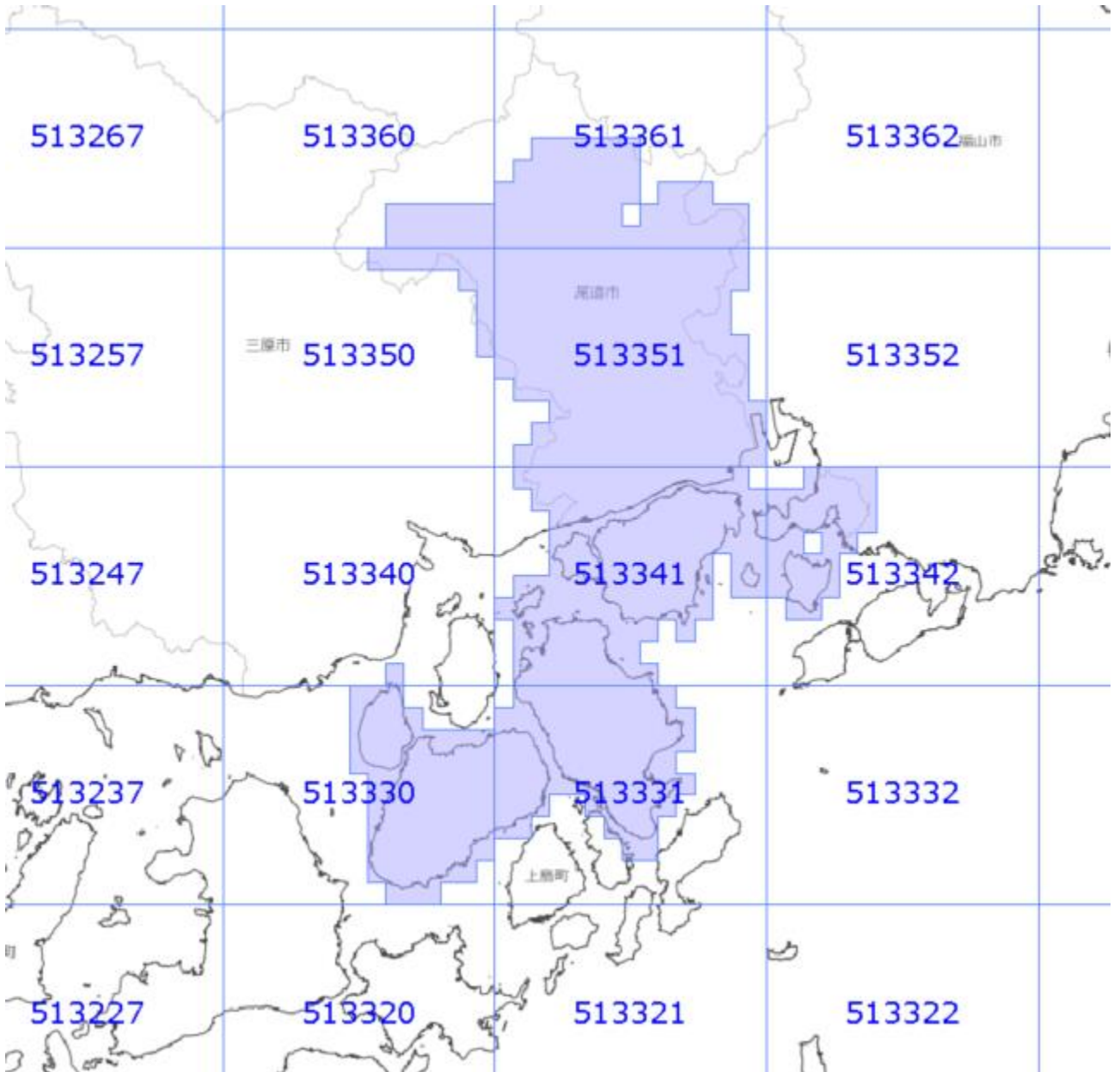
数値写真 (廿日市市地区)

原典資料の測量年月

令和2年10月～12月撮影

# 主要地物面的更新によるおおむねの更新範囲 (令和5年6月29日更新)

 : おおむねの更新範囲  
 : 2次メッシュ番号



使用した原典資料

数値写真（尾道市地区）

原典資料の測量年月

令和2年10月撮影