

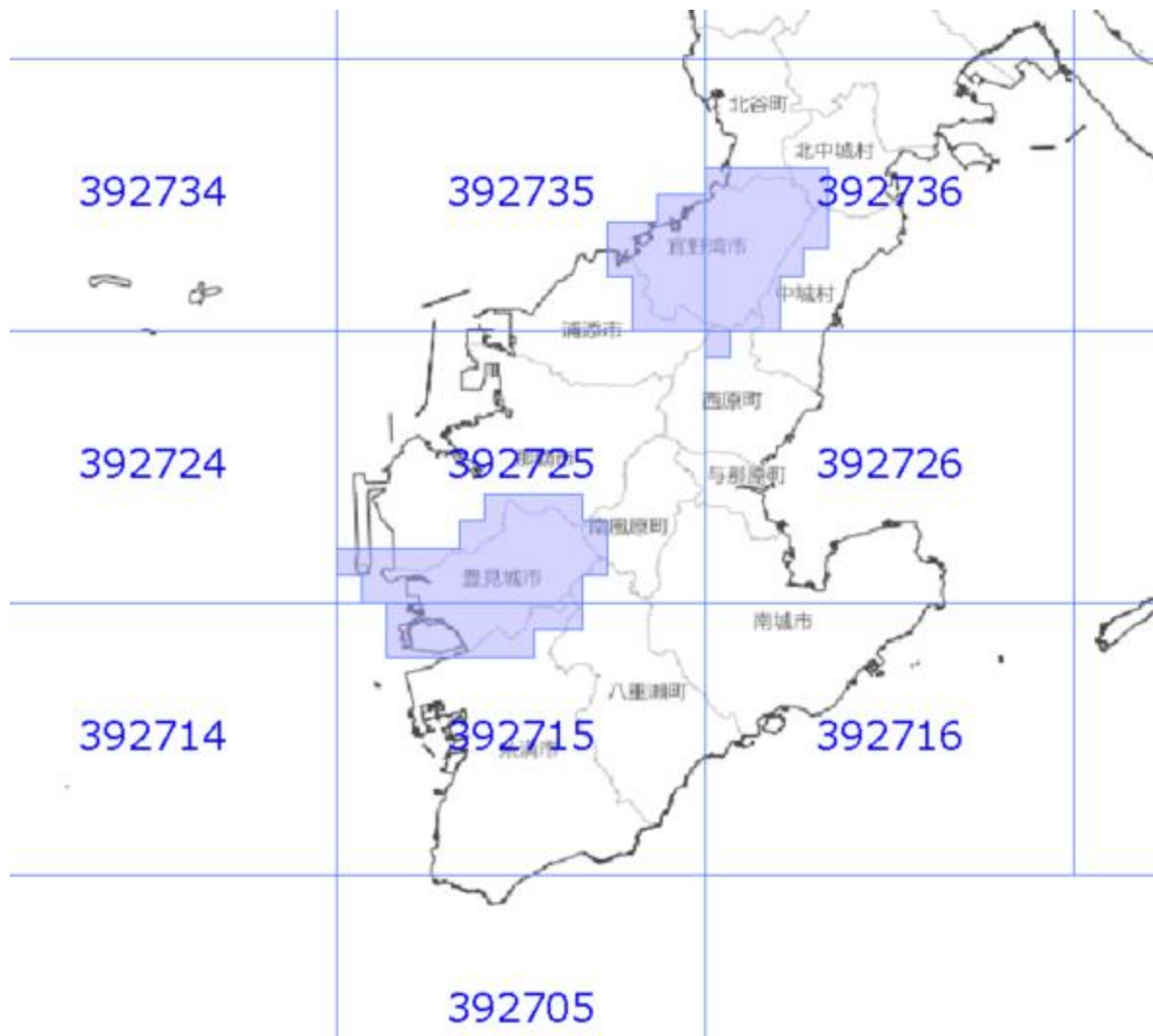




面的更新によるおおむねの更新範囲 (令和5年6月19日更新)

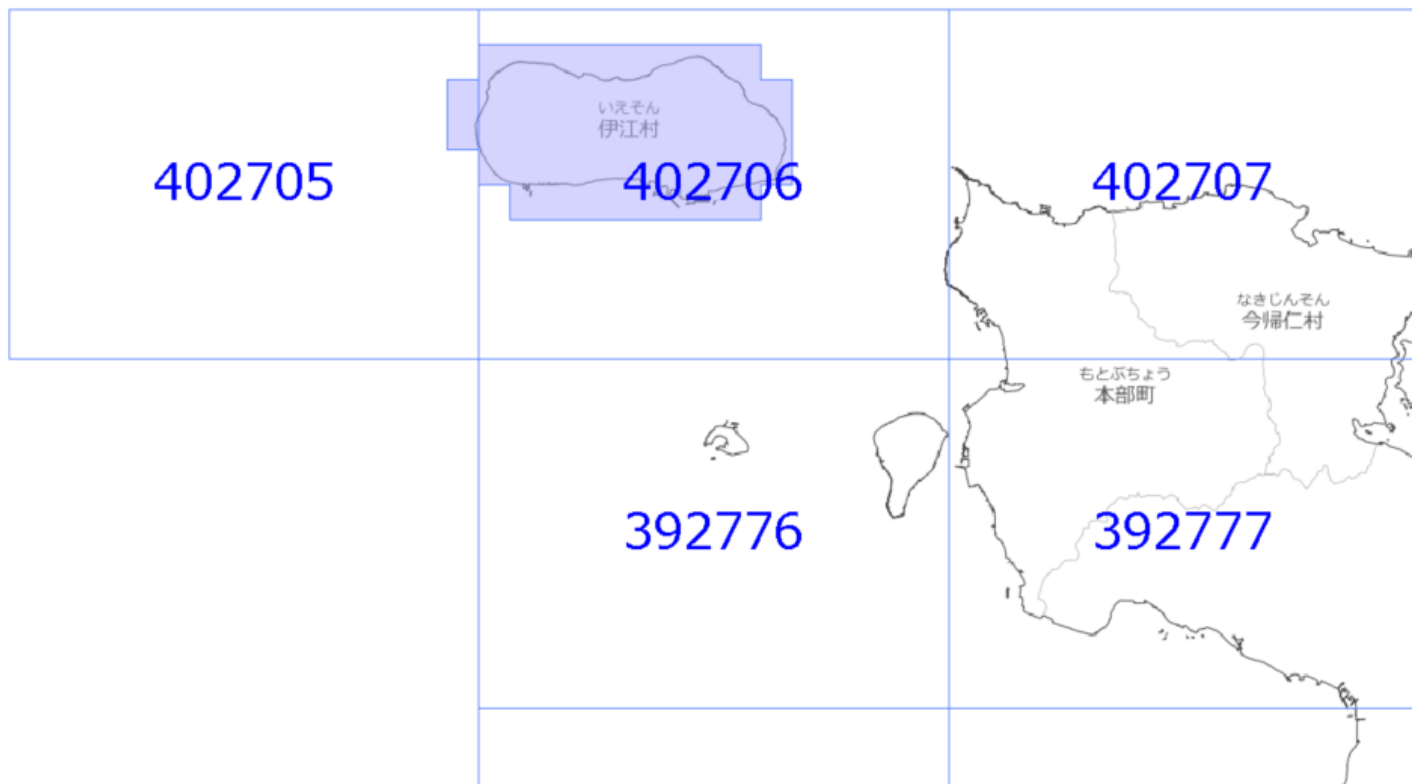
-  : おおむねの更新範囲
-  : 2次メッシュ番号



使用した原典資料	原典資料の測量年月
都市計画基図 (宜野湾市)	令和2年10月～令和3年3月
数値地形図 (豊見城市)	令和3年5月～令和3年12月

面的更新によるおおむねの更新範囲 (令和5年6月19日更新)

-  : おおむねの更新範囲
-  : 2次メッシュ番号





使用した原典資料

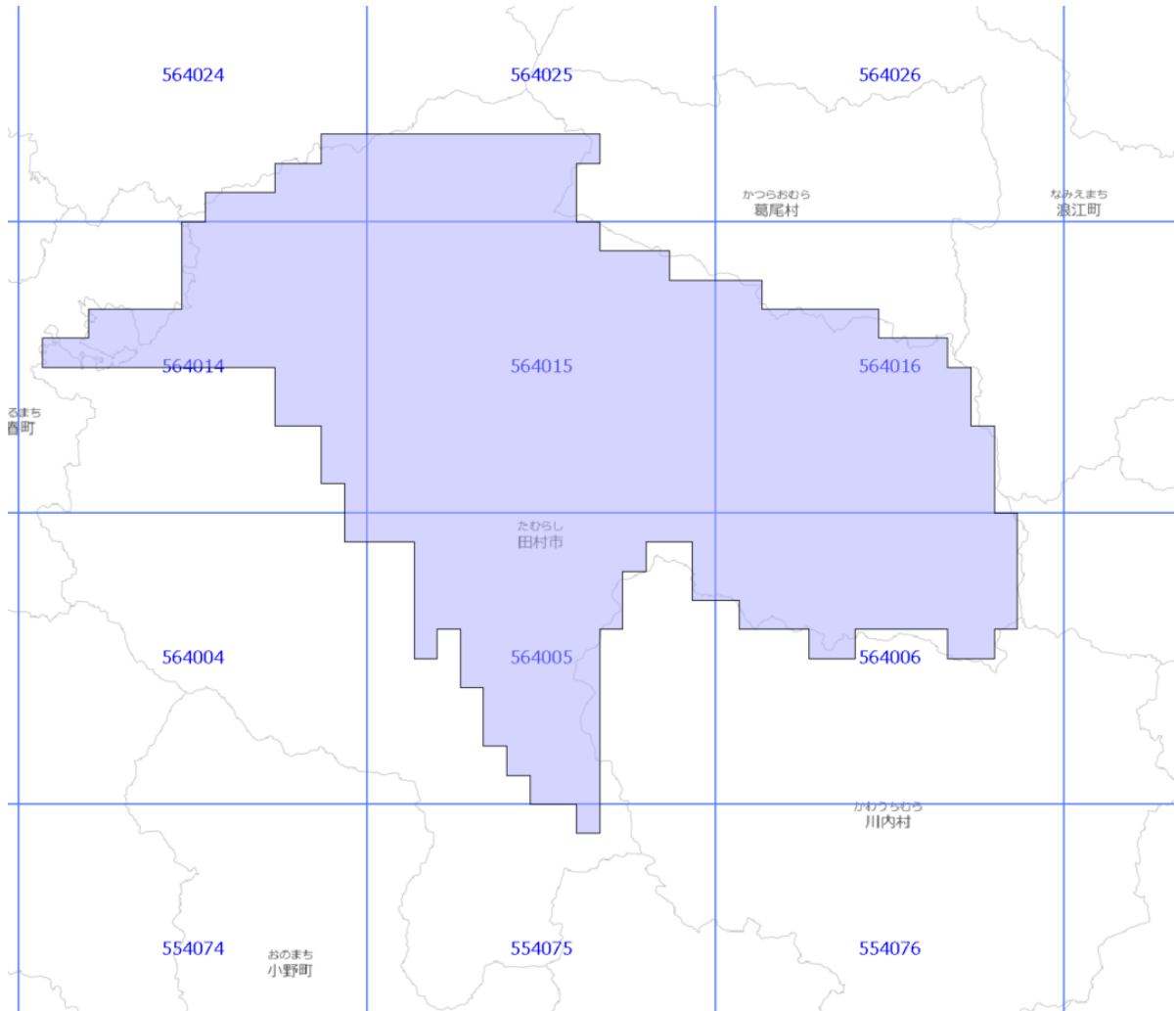
数値地形図（伊江村）

原典資料の測量年月

平成22年4月～平成23年3月

面的更新によるおおむねの更新範囲 (令和5年6月19日更新)

 : おおむねの更新範囲
 : 2次メッシュ番号



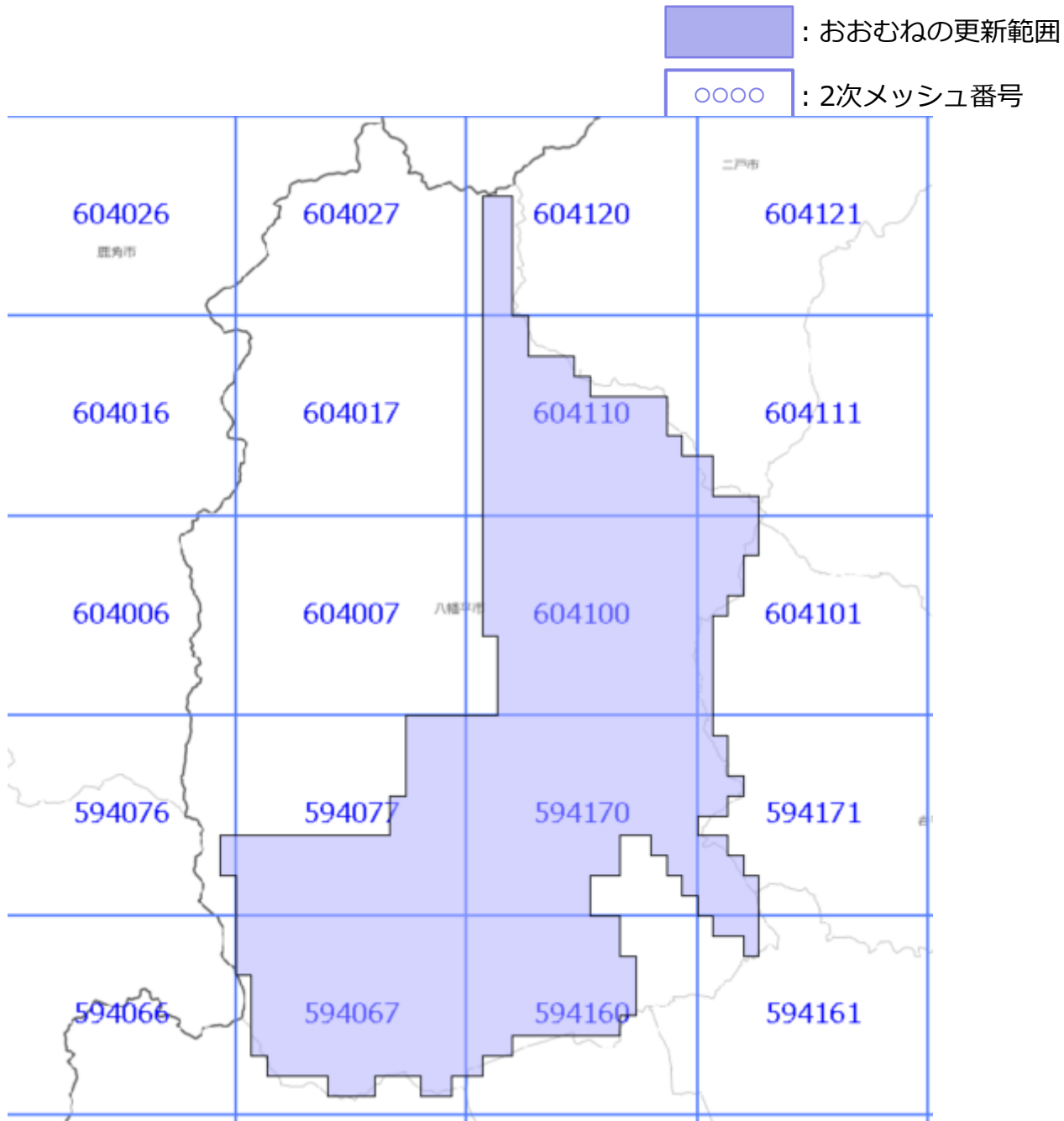
使用した原典資料

原典資料の測量年月

数値写真 (田村市地区)

令和2年4月撮影

面的更新によるおおむねの更新範囲 (令和5年6月19日更新)



使用した原典資料

原典資料の測量年月

数値写真（八幡平市地区）

令和元年7～10月撮影