

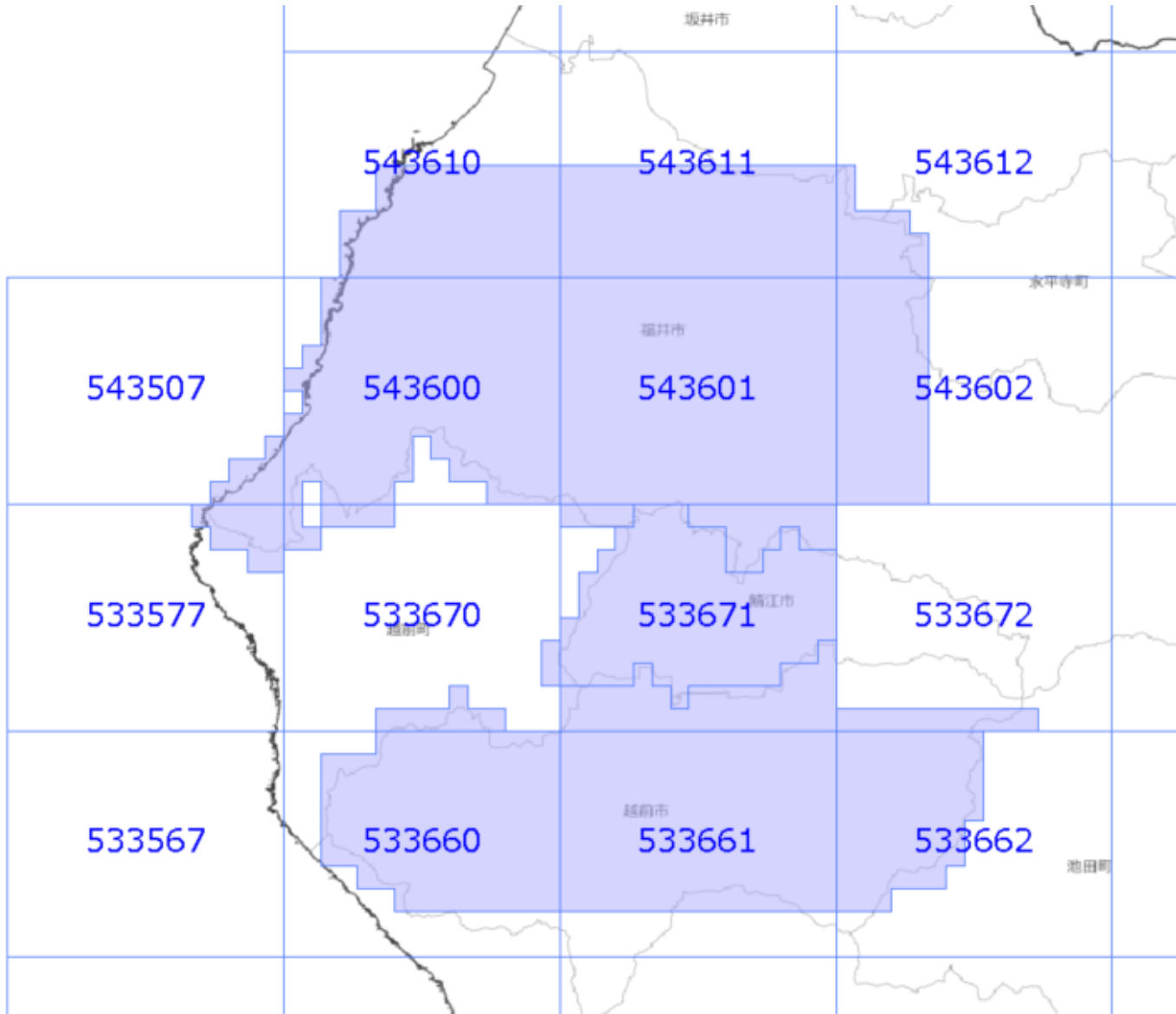


主要地物面的更新によるおおむねの更新範囲 (令和5年6月16日更新)

-  : おおむねの更新範囲
-  : 2次メッシュ番号





使用した原典資料

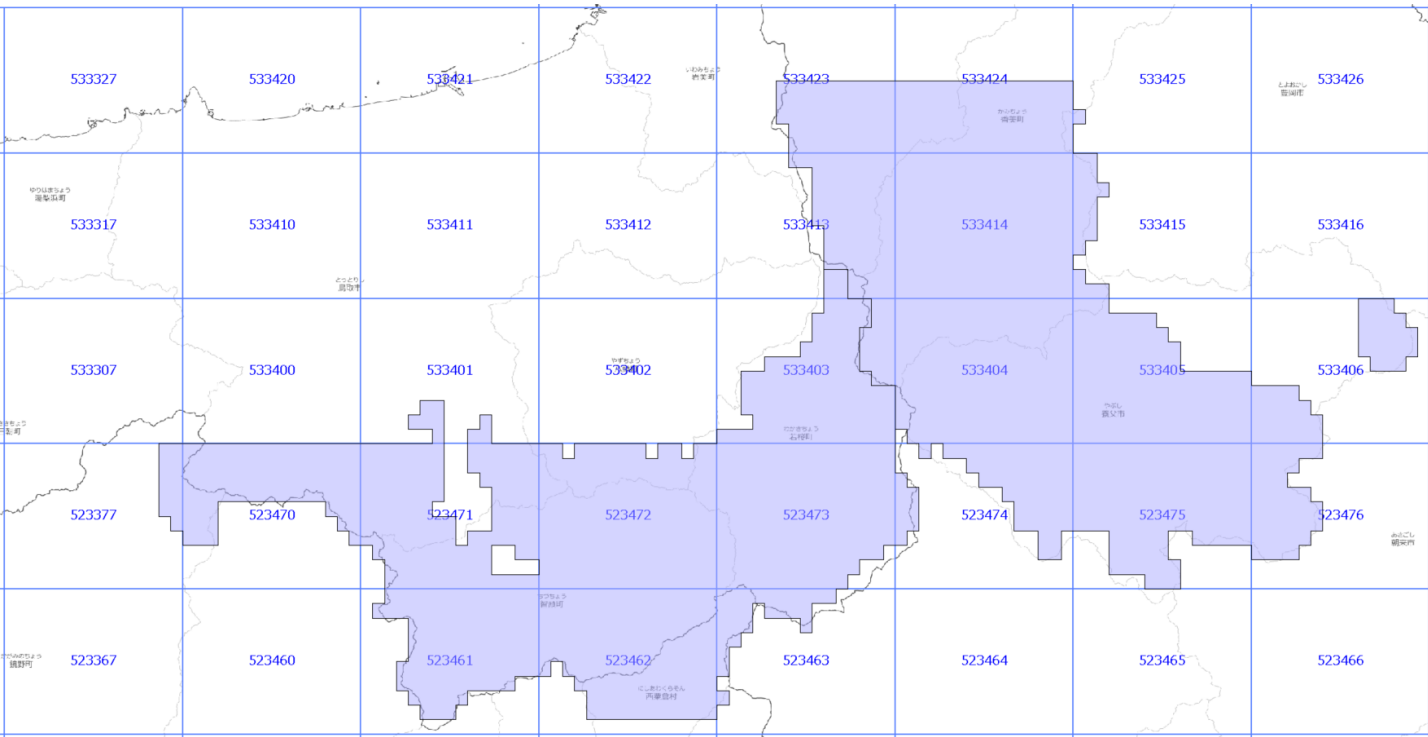
数値写真 (福井地区)

原典資料の測量年月

令和3年6月撮影

面的更新によるおおむねの更新範囲 (令和5年6月16日更新)

 : おおむねの更新範囲
 : 2次メッシュ番号



使用した原典資料

原典資料の測量年月

数値写真（兵庫県但馬県民局地区）

令和2年3～5月撮影

数値写真（鳥取県地区）

平成26年9月撮影