

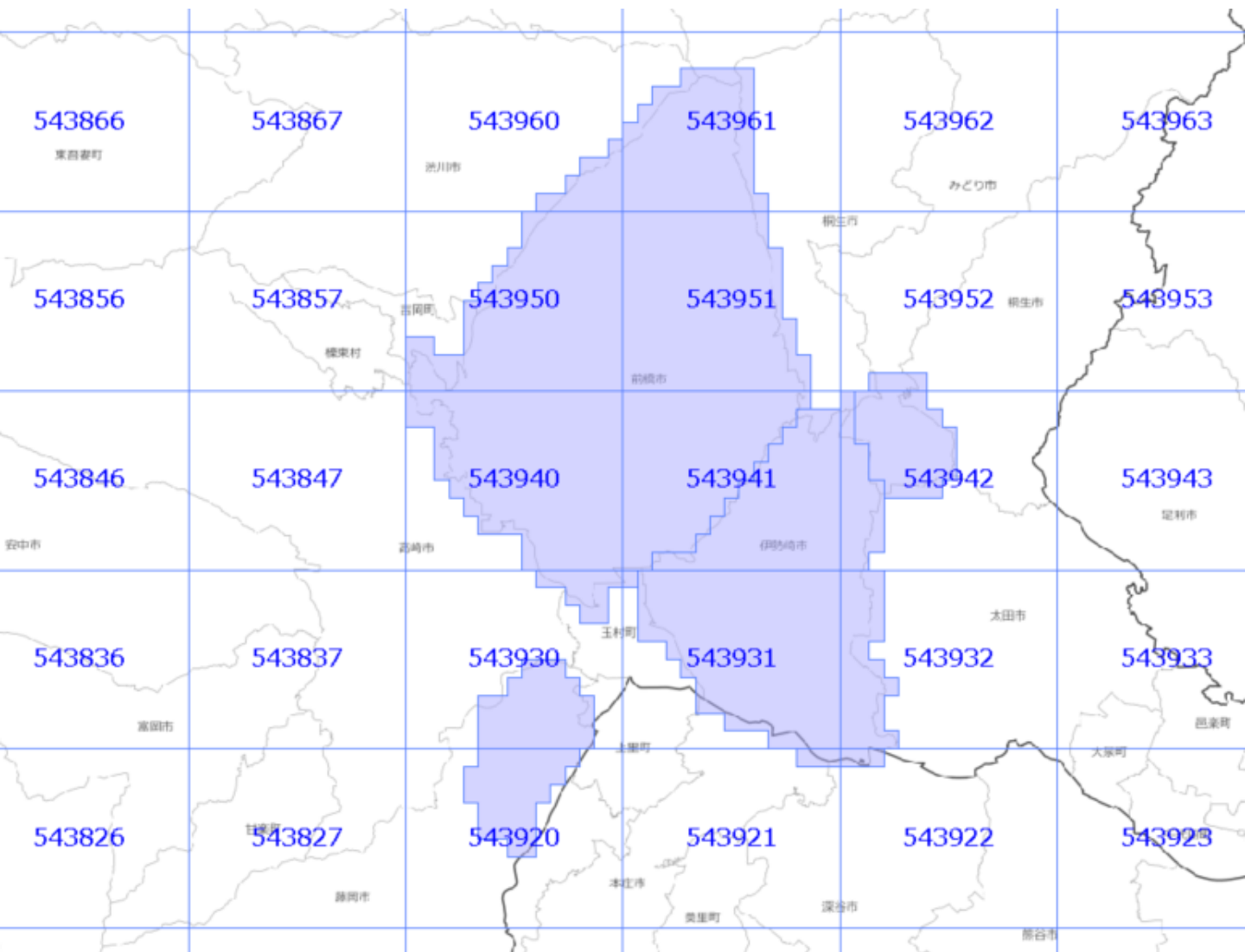




# 面的更新によるおおむねの更新範囲 (令和5年6月12日更新)

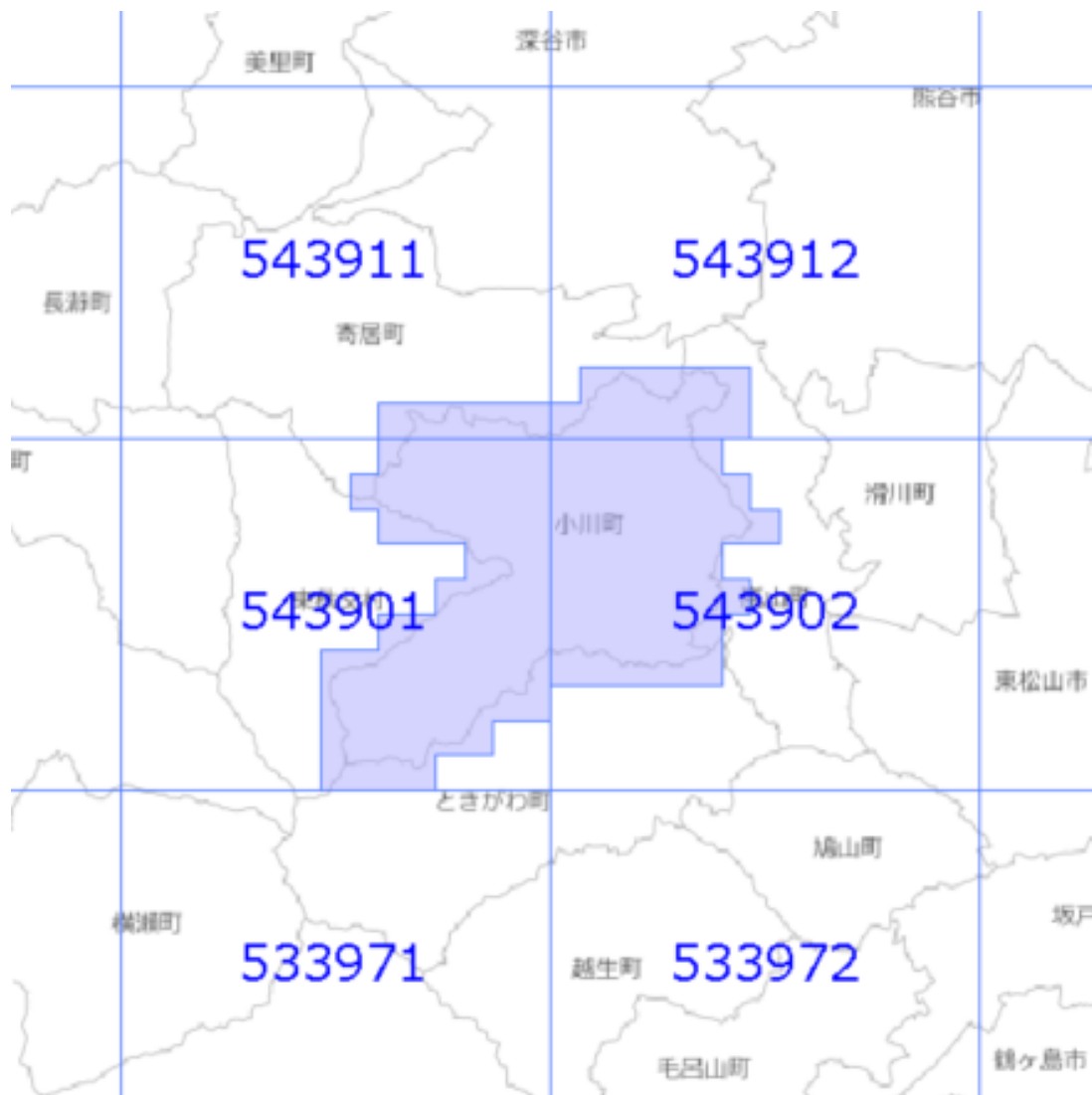
 : おおむねの更新範囲  
 : 2次メッシュ番号



使用した原典資料	原典資料の測量年月
都市計画基図 (前橋市)	令和2年6月～令和3年3月
都市計画基図 (伊勢崎市)	令和2年5月～令和3年3月
都市計画基図 (藤岡市)	令和2年7月～令和3年3月
都市計画基図 (みどり市)	令和2年10月～令和3年3月

# 面的更新によるおおむねの更新範囲 (令和5年6月12日更新)

-  : おおむねの更新範囲
-  : 2次メッシュ番号





使用した原典資料

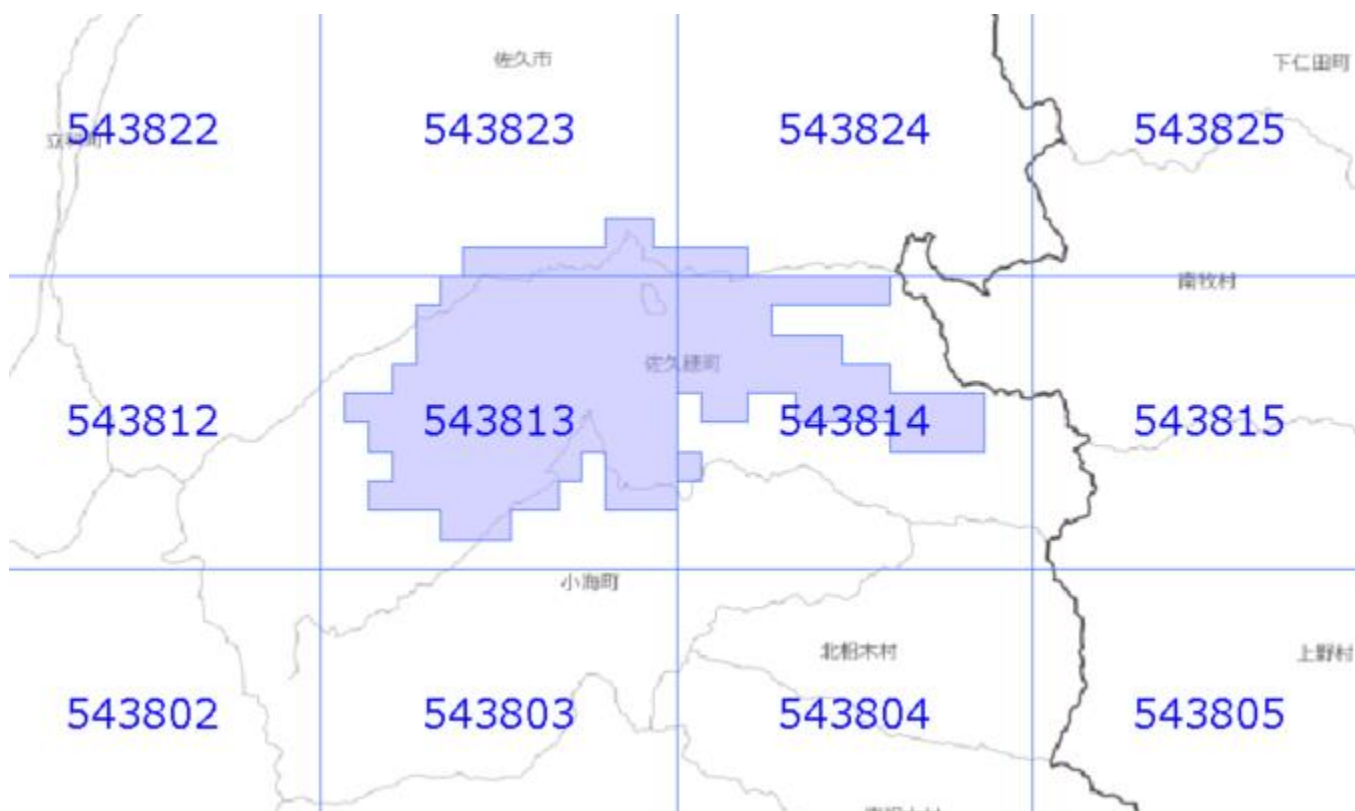
都市計画基図 (小川町)

原典資料の測量年月

令和2年10月～令和3年3月

# 面的更新によるおおむねの更新範囲 (令和5年6月12日更新)

-  : おおむねの更新範囲
-  : 2次メッシュ番号



使用した原典資料

数値地形図 (佐久穂町)



原典資料の測量年月

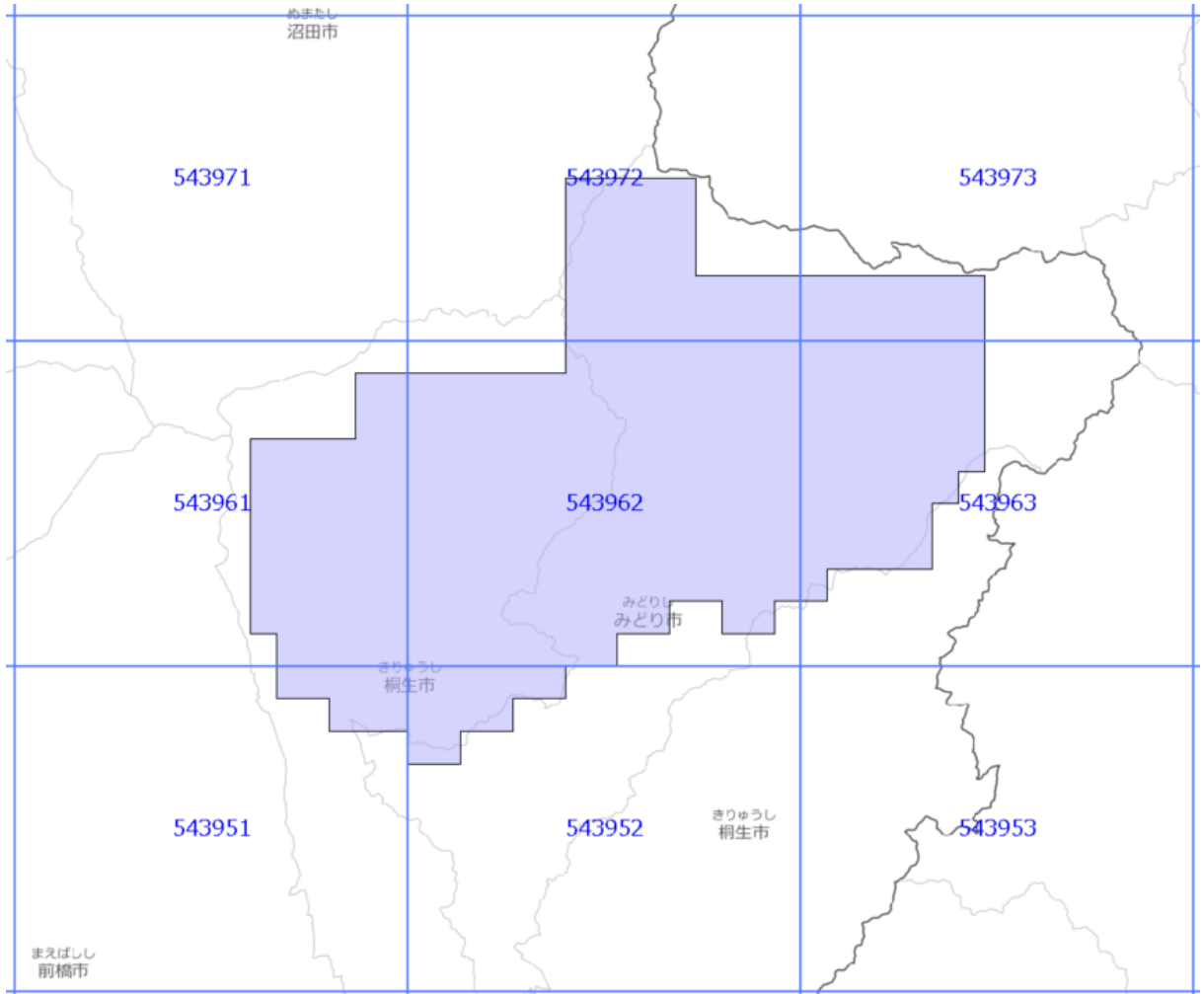
令和2年12月～令和3年3月





# 面的更新によるおおむねの更新範囲 (令和5年6月12日更新)

 : おおむねの更新範囲  
 : 2次メッシュ番号



使用した原典資料

原典資料の測量年月

数値写真 (群馬県地区)

令和2年5月～8月撮影