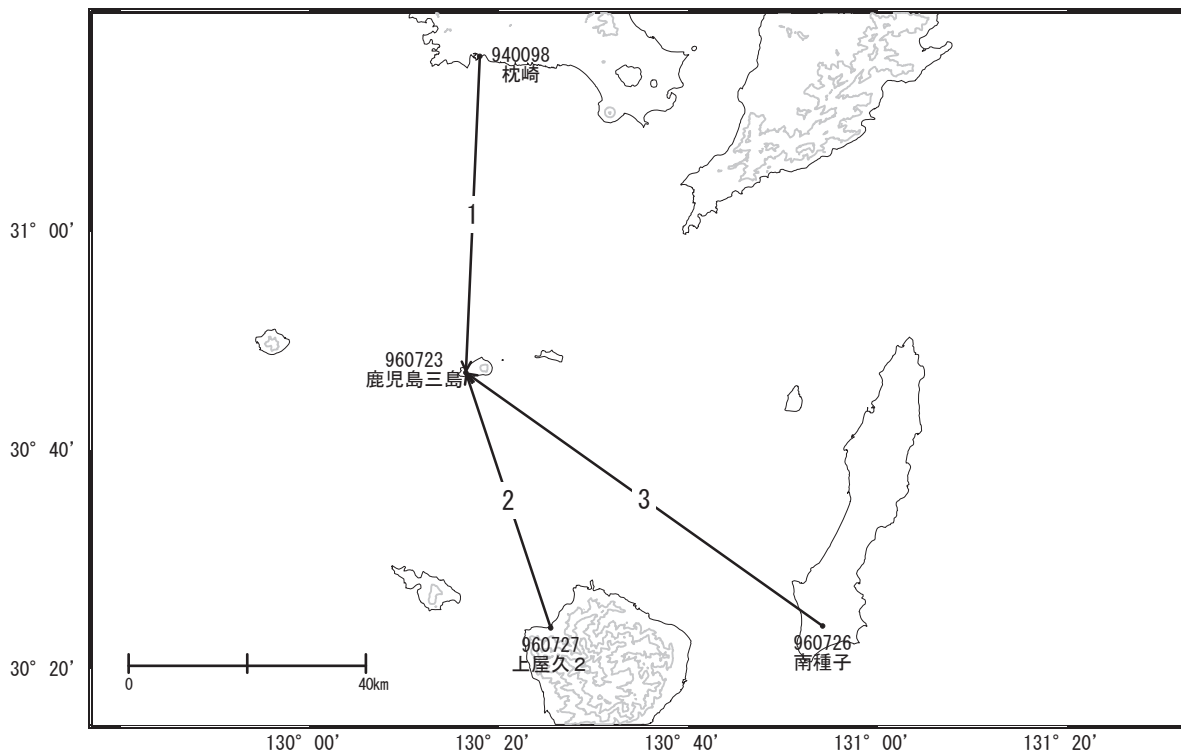


薩摩硫黄島周辺の地殻変動

—GEONET (電子基準点等) による連続観測結果—

「鹿児島三島」で2023年1月頃から見られていた西向きの変動は、2023年4月頃から停滞しています。

薩摩硫黄島周辺 GNSS連続観測基線図

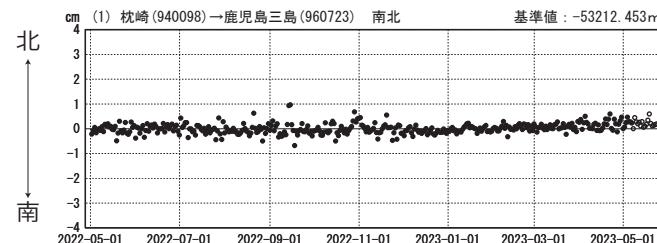
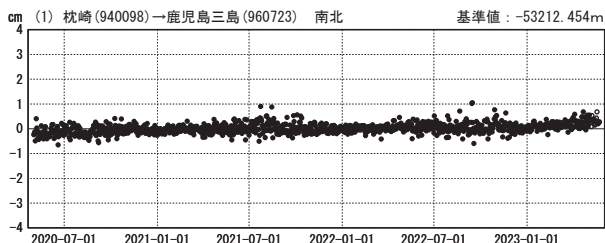
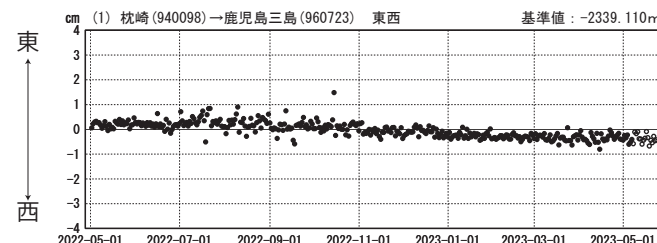
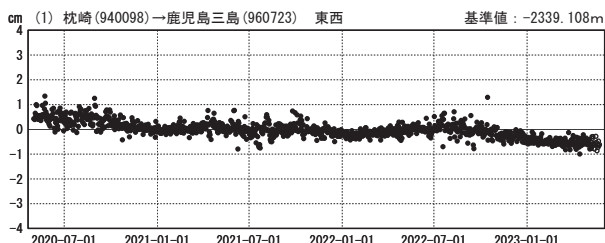
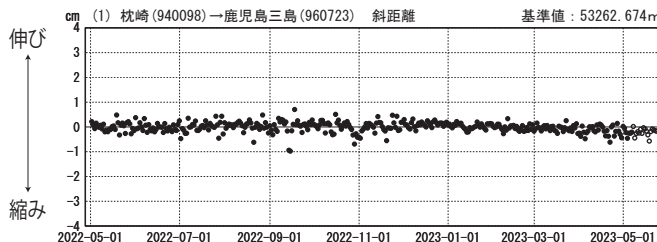
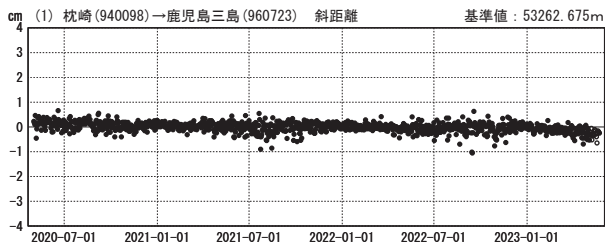


成分変化グラフ

成分変化グラフ

期間：2020-05-01～2023-05-23 JST

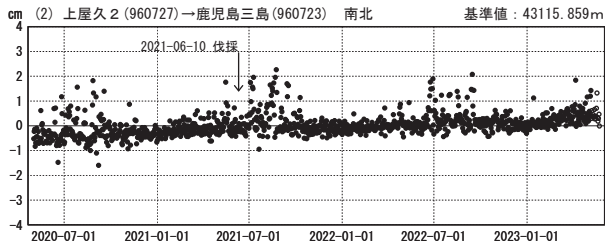
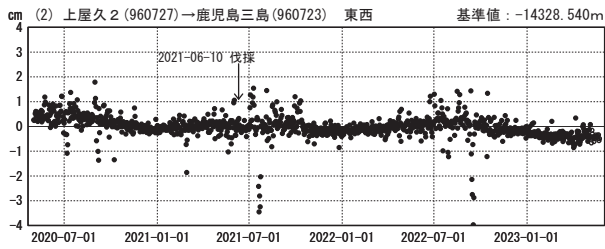
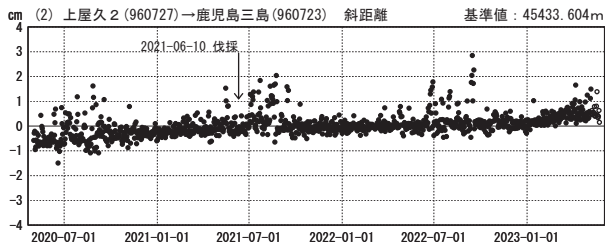
期間：2022-05-01～2023-05-23 JST



●— [F5:最終解] ○— [R5:速報解]

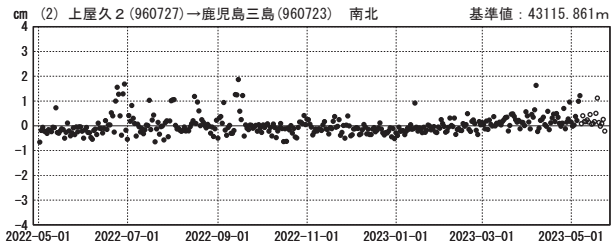
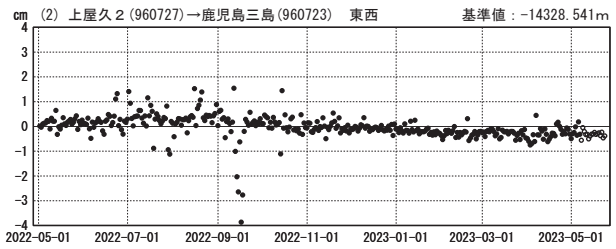
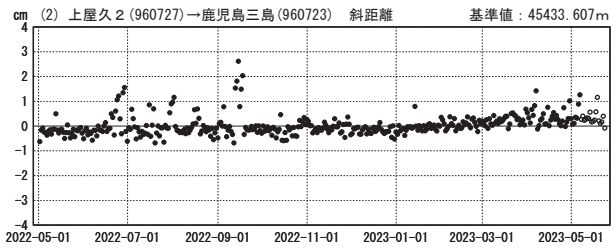
成分変化グラフ

期間：2020-05-01～2023-05-23 JST



成分変化グラフ

期間：2022-05-01～2023-05-23 JST

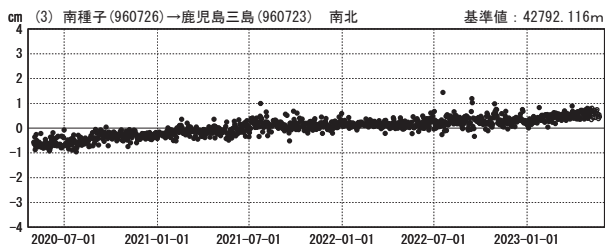
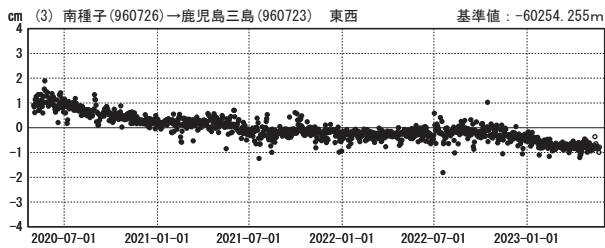
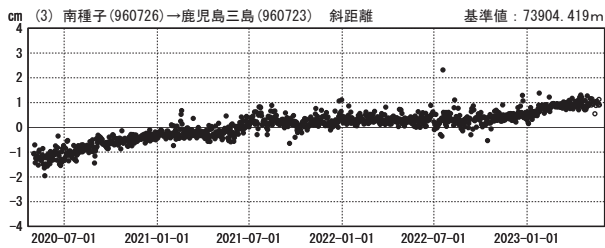


●---[F5:最終解] ○---[R5:速報解]

国土地理院

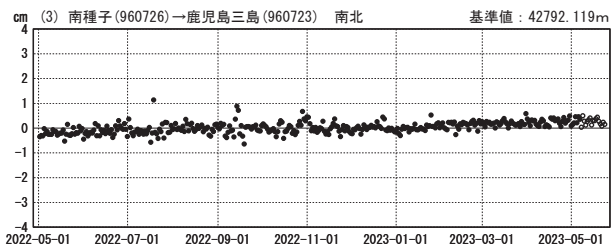
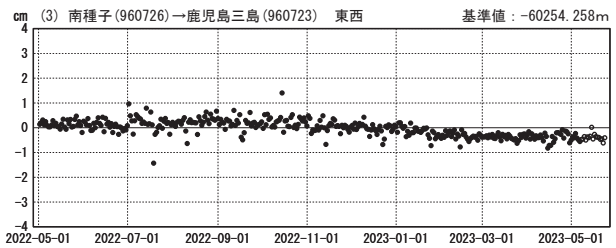
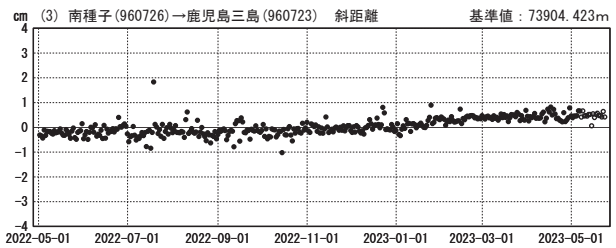
成分変化グラフ

期間：2020-05-01～2023-05-23 JST



成分変化グラフ

期間：2022-05-01～2023-05-23 JST



●---[F5:最終解] ○---[R5:速報解]

国土地理院