

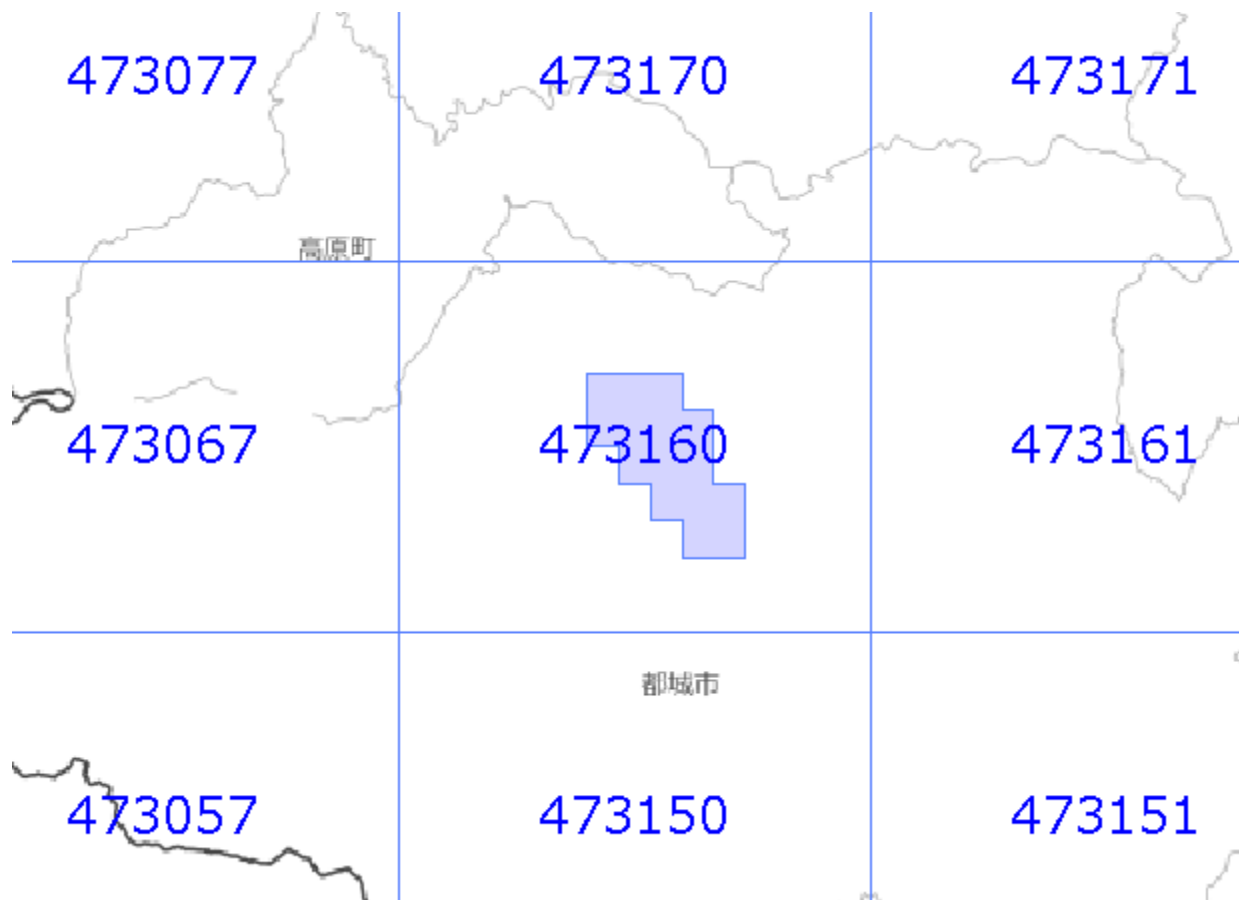


面的更新によるおおむねの更新範囲 (令和5年5月29日更新)

 : おおむねの更新範囲
 : 2次メッシュ番号





使用した原典資料

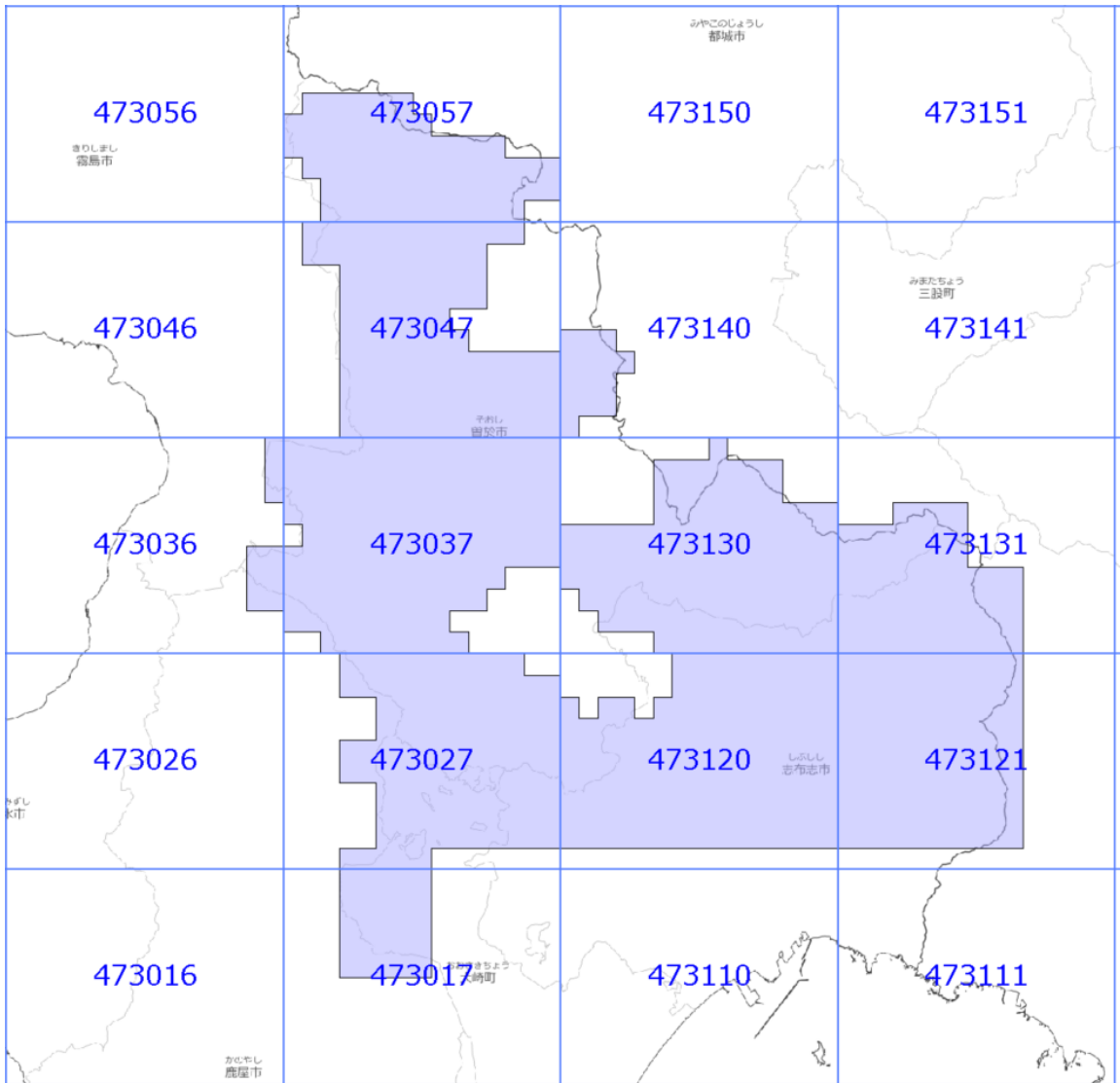
数値地形図（九州地方整備局）

原典資料の測量年月

令和2年7月～令和3年2月

面的更新によるおおむねの更新範囲 (令和5年5月29日更新)

 : おおむねの更新範囲
 : 2次メッシュ番号



使用した原典資料

原典資料の測量年月

数値写真（鹿児島県土地改良事業団体
連合会地区）

令和元年6～10月撮影