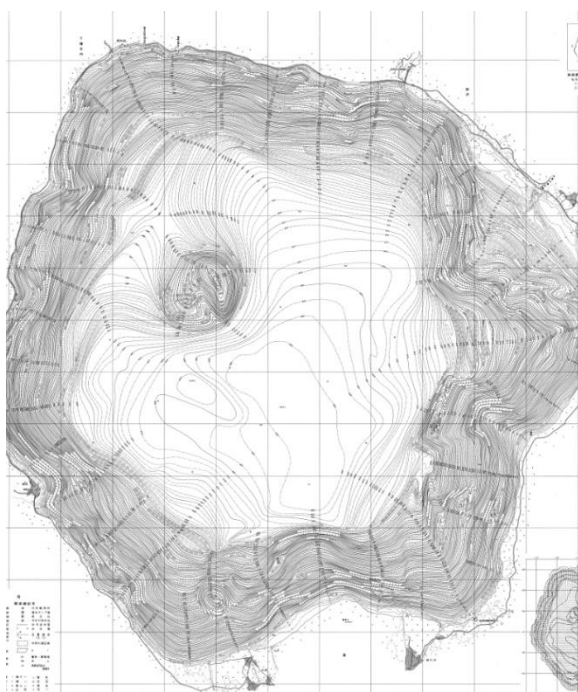


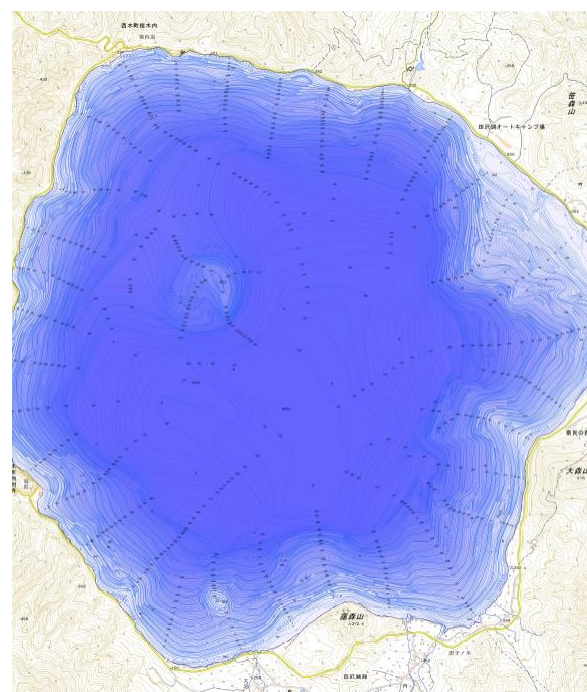
資料2: 国土地理院が提供する湖沼調査の成果

- ・国土地理院では昭和30年から全国約80の湖沼を対象に湖沼調査を実施し、「**1万分1湖沼図**」として刊行しています。
- ・近年では1万分1湖沼図に替わる地図として多色刷り対応の「**湖沼図**」や、デジタルデータの「**湖沼データ**」を刊行しています。

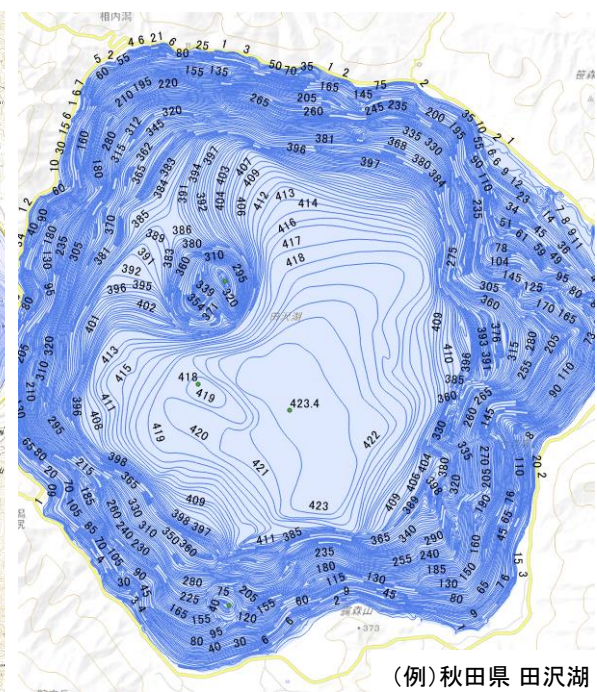
1万分1湖沼図



湖沼図(段彩図)



湖沼データ(一部)



湖底地形、底質、水生植物及び湖岸の施設などを表現した1万分1の大縮尺図。1色刷により購入可能。湖沼図及び湖沼データとして刊行され次第廃刊。



湖沼調査で得られた等深線などの湖沼データを活用して作成した縮尺1万分1の地図。「1万分1湖沼図」に替わる地図。平成30年9月1日から刊行。



湖沼調査の結果をとりまとめた湖底地形データ、水深グリッド、底質データなどの数値データと画像データ。どなたでも無償で入手でき、GISソフトで操作可能。