

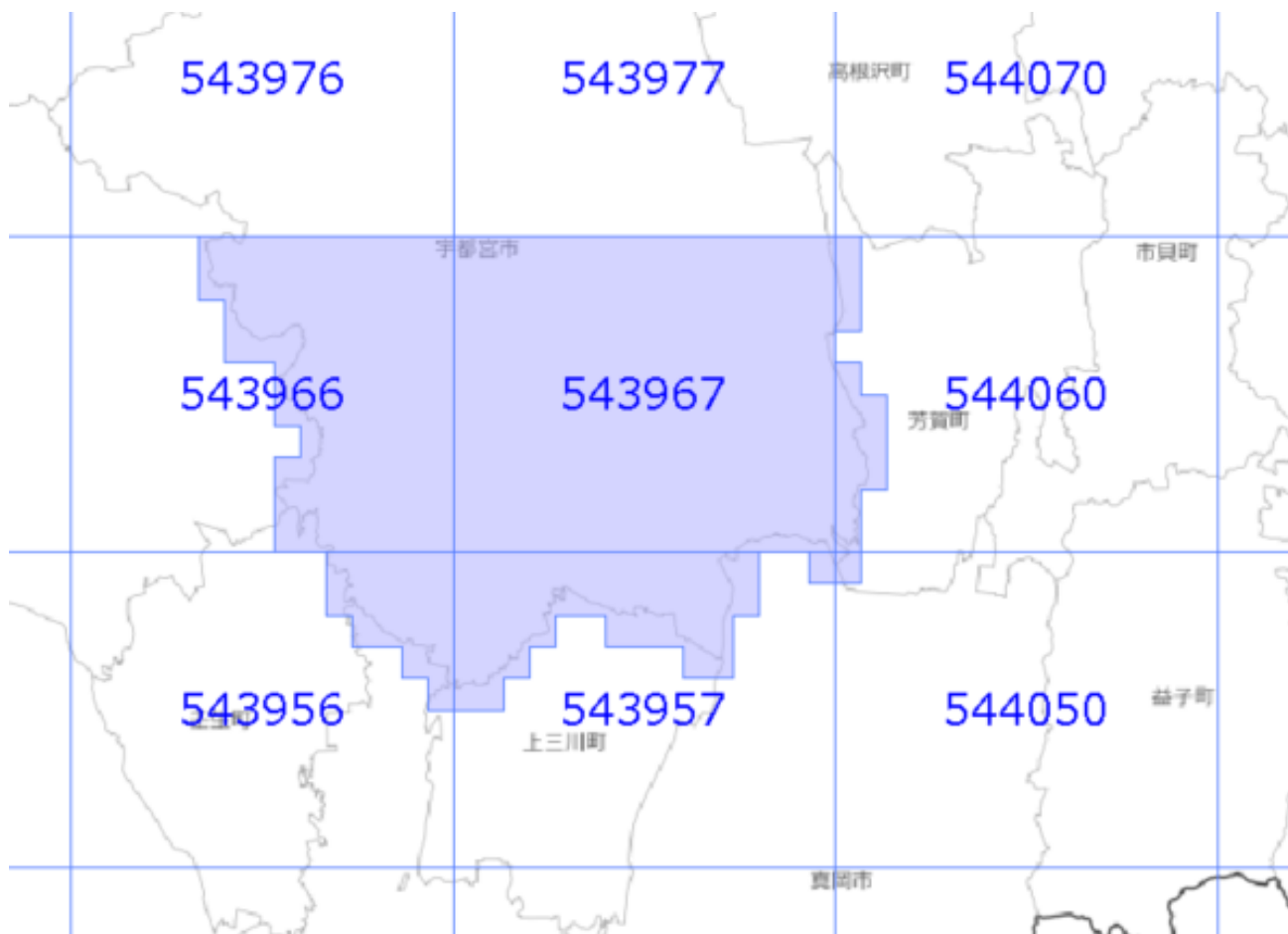


面的更新によるおおむねの更新範囲 (令和5年5月8日更新)

-  : おおむねの更新範囲
-  : 2次メッシュ番号





使用した原典資料

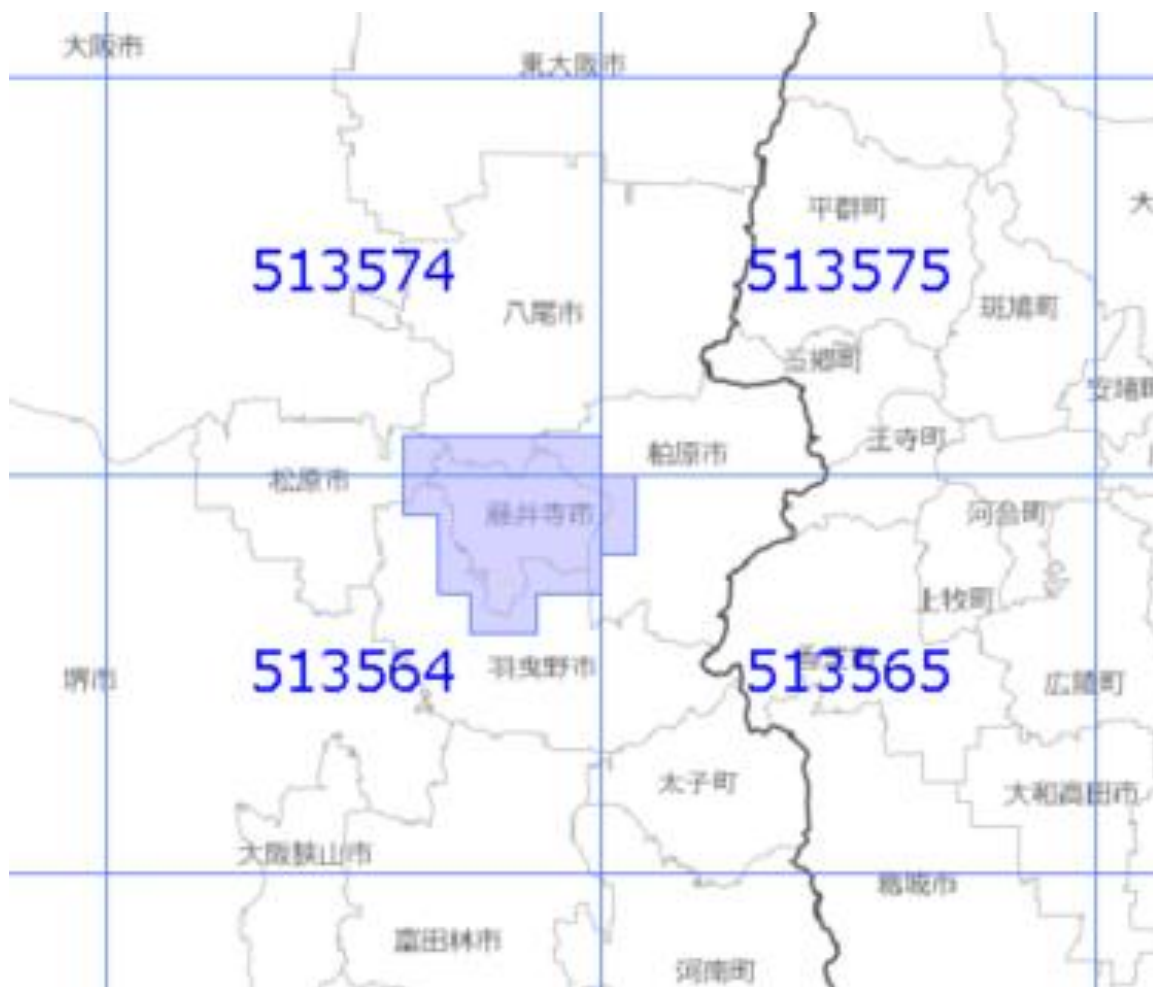
都市計画基図（宇都宮市）

原典資料の測量年月

令和2年7月～令和3年3月

面的更新によるおおむねの更新範囲 (令和5年5月8日更新)

-  : おおむねの更新範囲
-  : 2次メッシュ番号





使用した原典資料

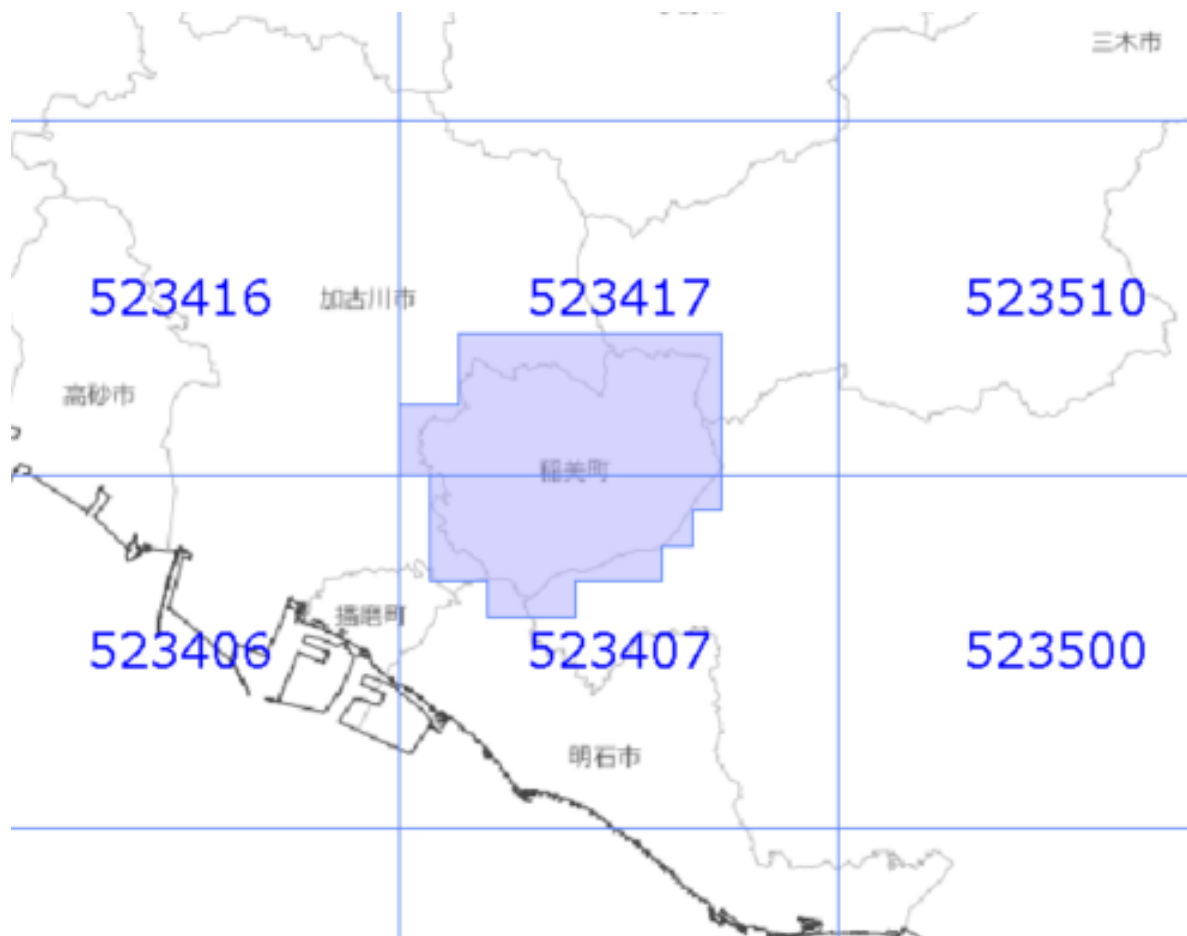
数値地形図（藤井寺市）

原典資料の測量年月

令和元年9月～令和2年3月

面的更新によるおおむねの更新範囲 (令和5年5月8日更新)

-  : おおむねの更新範囲
-  : 2次メッシュ番号





使用した原典資料

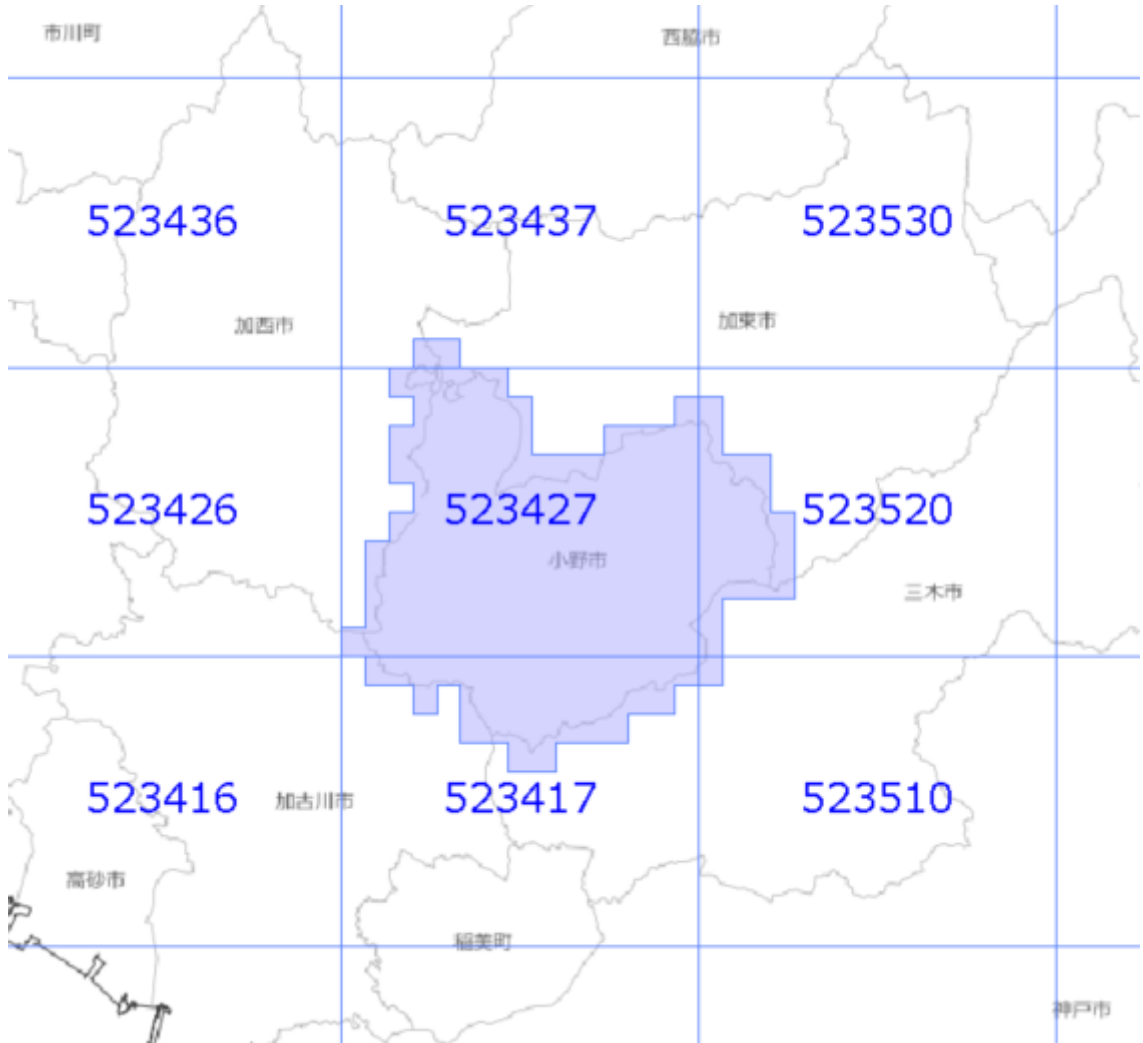
都市計画基図（稲美町）

原典資料の測量年月

令和2年7月～令和3年3月

主要地物面的更新によるおおむねの更新範囲 (令和5年5月8日更新)

-  : おおむねの更新範囲
-  : 2次メッシュ番号



使用した原典資料

数値写真 (小野市地区)

原典資料の測量年月

令和2年12月撮影