

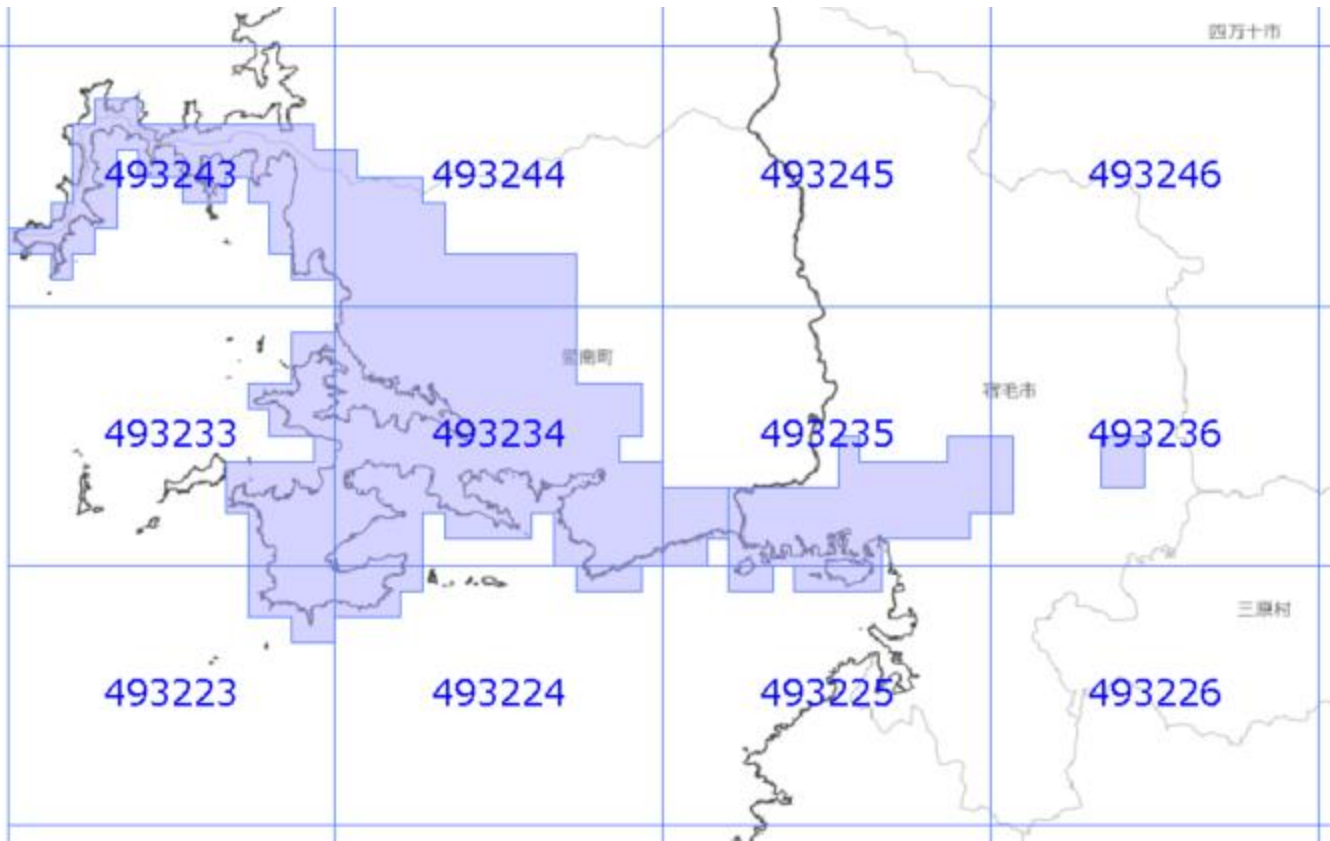


主要地物面的更新によるおおむねの更新範囲 (令和5年4月28日更新)

-  : おおむねの更新範囲
-  : 2次メッシュ番号



使用した原典資料	原典資料の測量年月
数値写真（宇和島地区）	令和元年9月～10月撮影
数値写真（宿毛地区）	令和2年6月撮影