

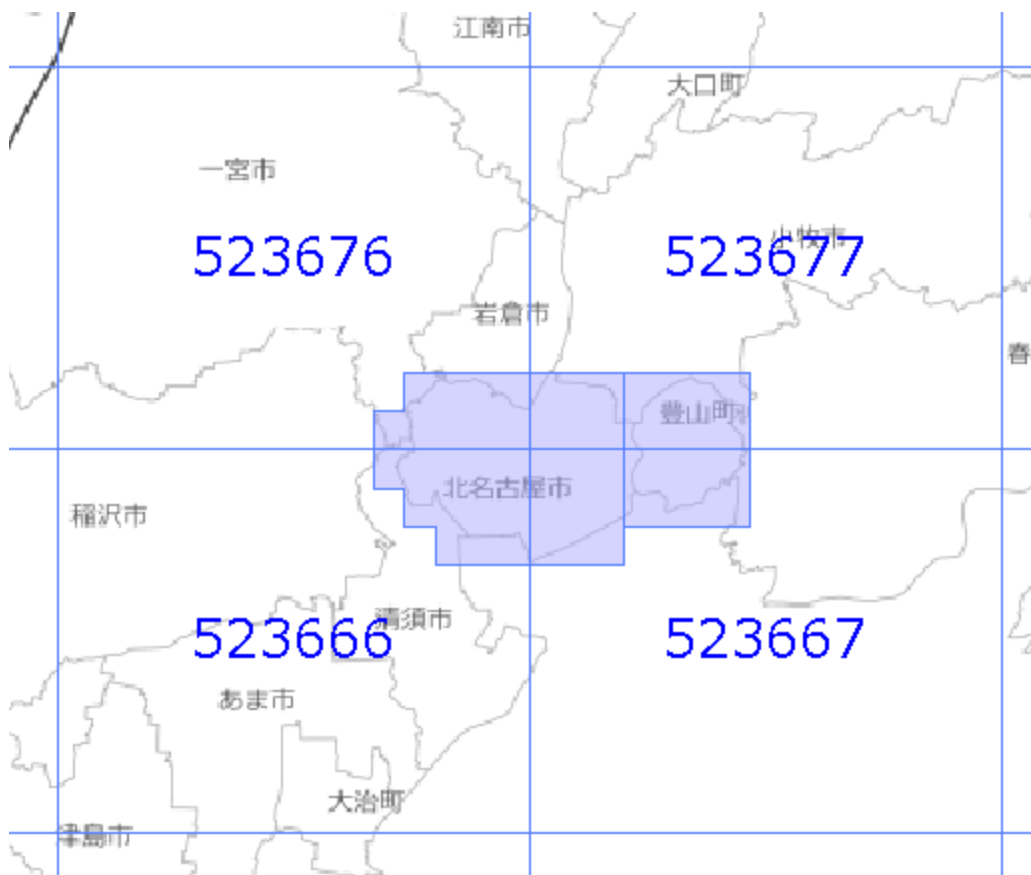



面的更新によるおおむねの更新範囲 (令和5年4月24日更新)


-  : おおむねの更新範囲
-  : 2次メッシュ番号

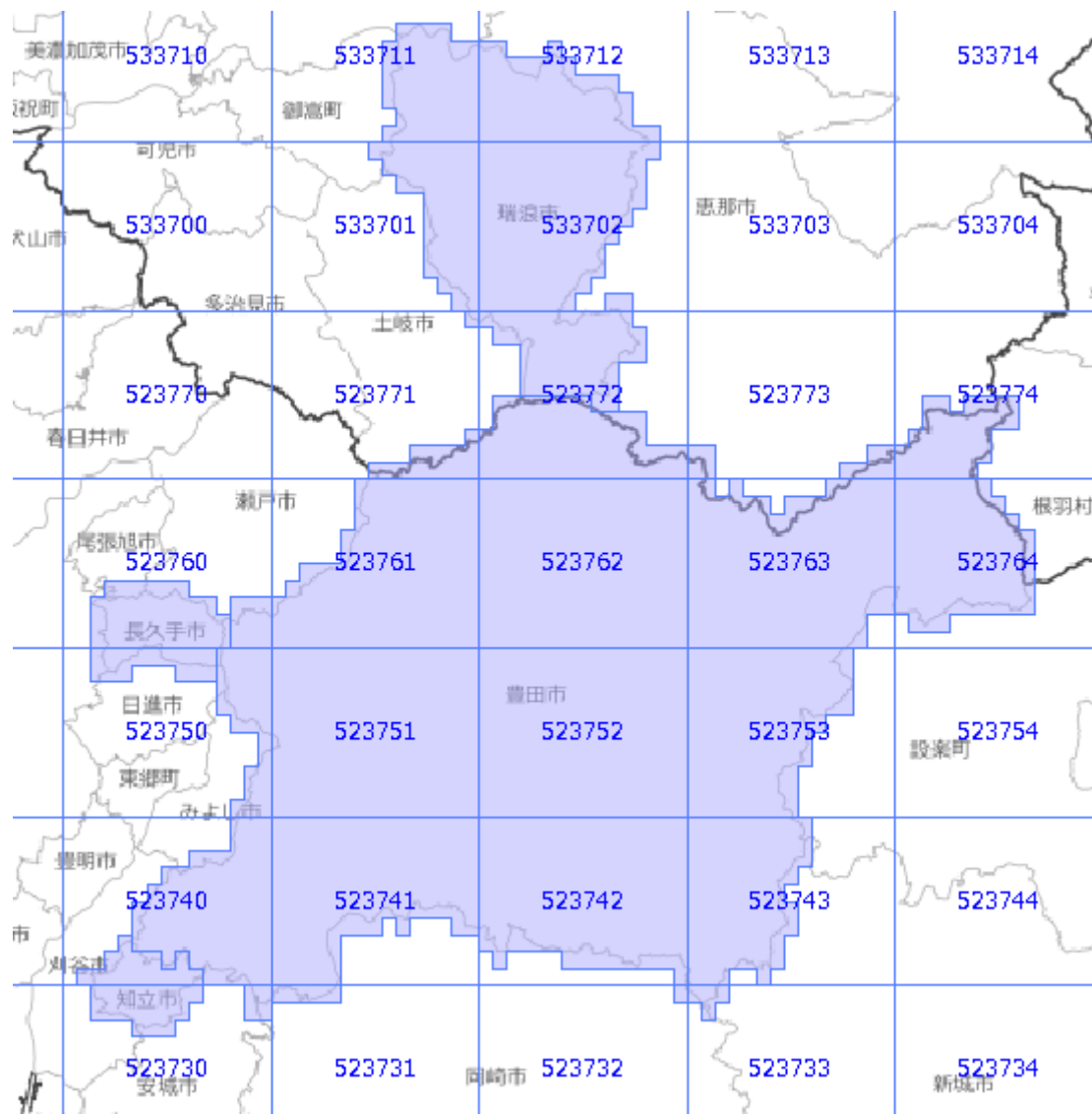


| 使用した原典資料 | 原典資料の測量年月 |
|---------------|---------------|
| 都市計画基図（北名古屋市） | 令和2年6月～令和3年3月 |
| 都市計画基図（豊山町） | 令和2年7月～令和3年3月 |

面的更新によるおおむねの更新範囲 (令和5年4月24日更新)

 : おおむねの更新範囲

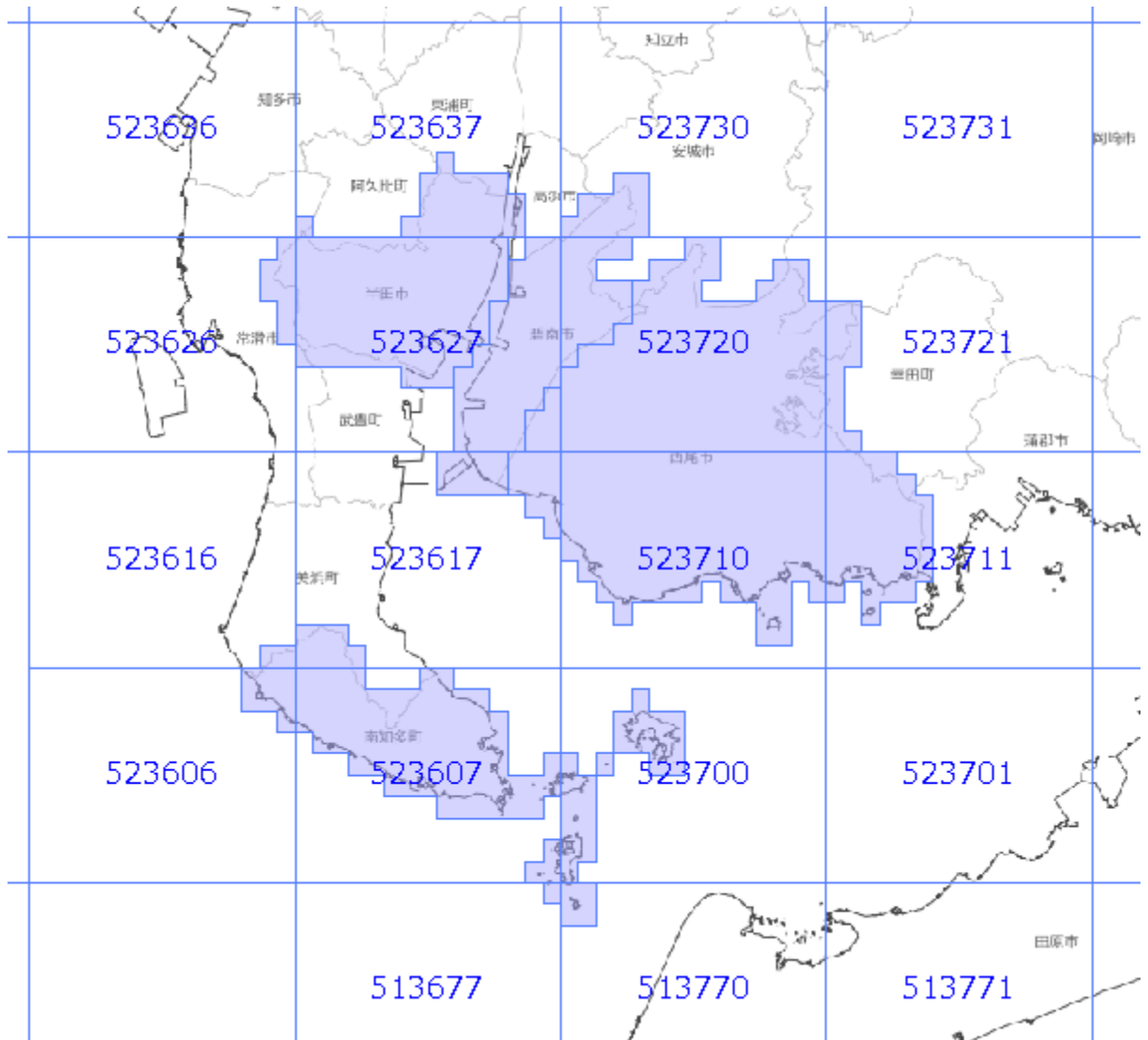
 : 2次メッシュ番号



| 使用した原典資料 | 原典資料の測量年月 |
|---------------|---------------|
| 都市計画基図 (瑞浪市) | 令和元年8月～令和2年3月 |
| 都市計画基図 (豊田市) | 令和2年7月～令和3年3月 |
| 都市計画基図 (長久手市) | 令和2年5月～令和3年3月 |
| 都市計画基図 (知立市) | 令和2年6月～令和3年3月 |

面的更新によるおおむねの更新範囲 (令和5年4月24日更新)

: おおむねの更新範囲
oooo : 2次メッシュ番号



| 使用した原典資料 | 原典資料の測量年月 |
|---------------|---------------|
| 都市計画基図 (半田市) | 令和2年5月～令和3年3月 |
| 都市計画基図 (碧南市) | 令和2年6月～令和3年3月 |
| 都市計画基図 (西尾市) | 令和2年5月～令和3年3月 |
| 都市計画基図 (南知多町) | 令和2年7月～令和3年3月 |