

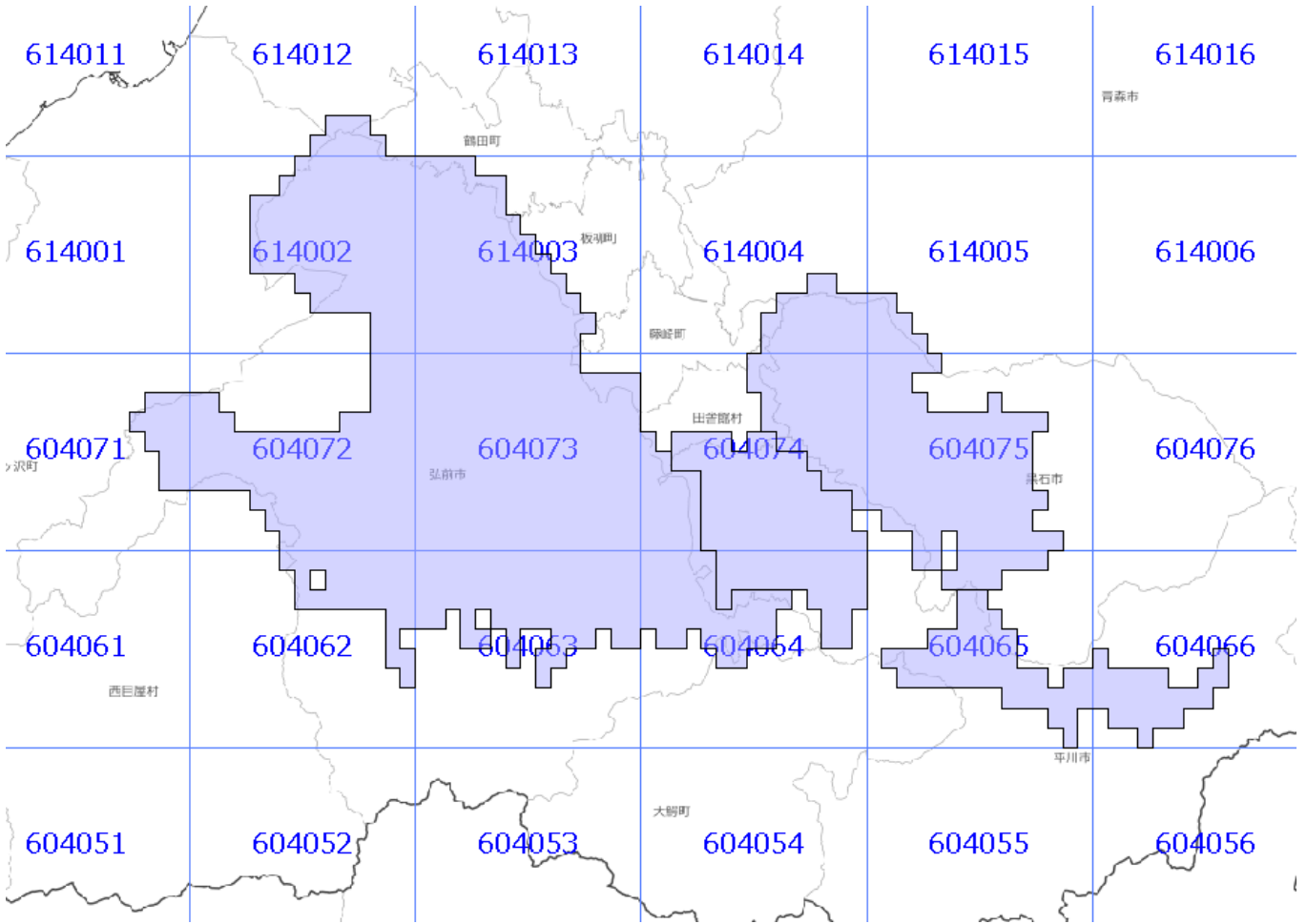


主要地物面的更新によるおおむねの更新範囲 (令和5年4月6日更新)

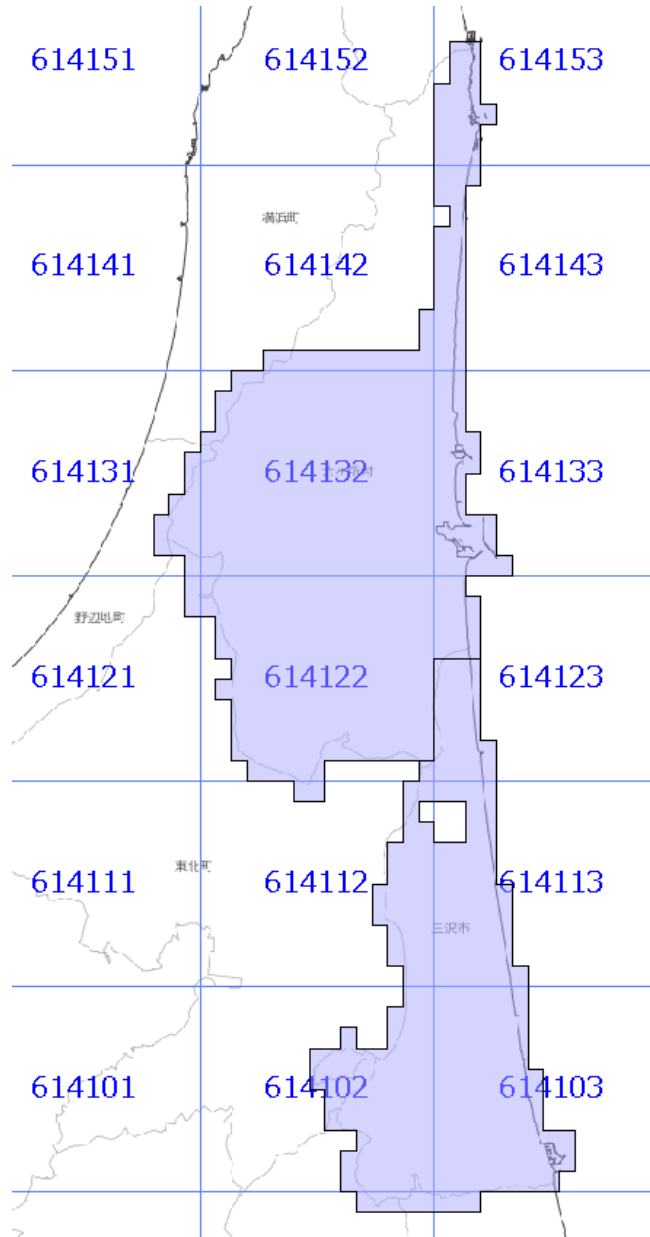
 : おおむねの更新範囲
 : 2次メッシュ番号



使用した原典資料	原典資料の測量年月
数値写真 (弘前市地区)	令和元年9月撮影
数値写真 (黒石市地区)	令和元年9月～11月撮影
数値写真 (平川市地区)	令和元年11月撮影



主要地物面的更新によるおおむねの更新範囲 (令和5年4月6日更新)

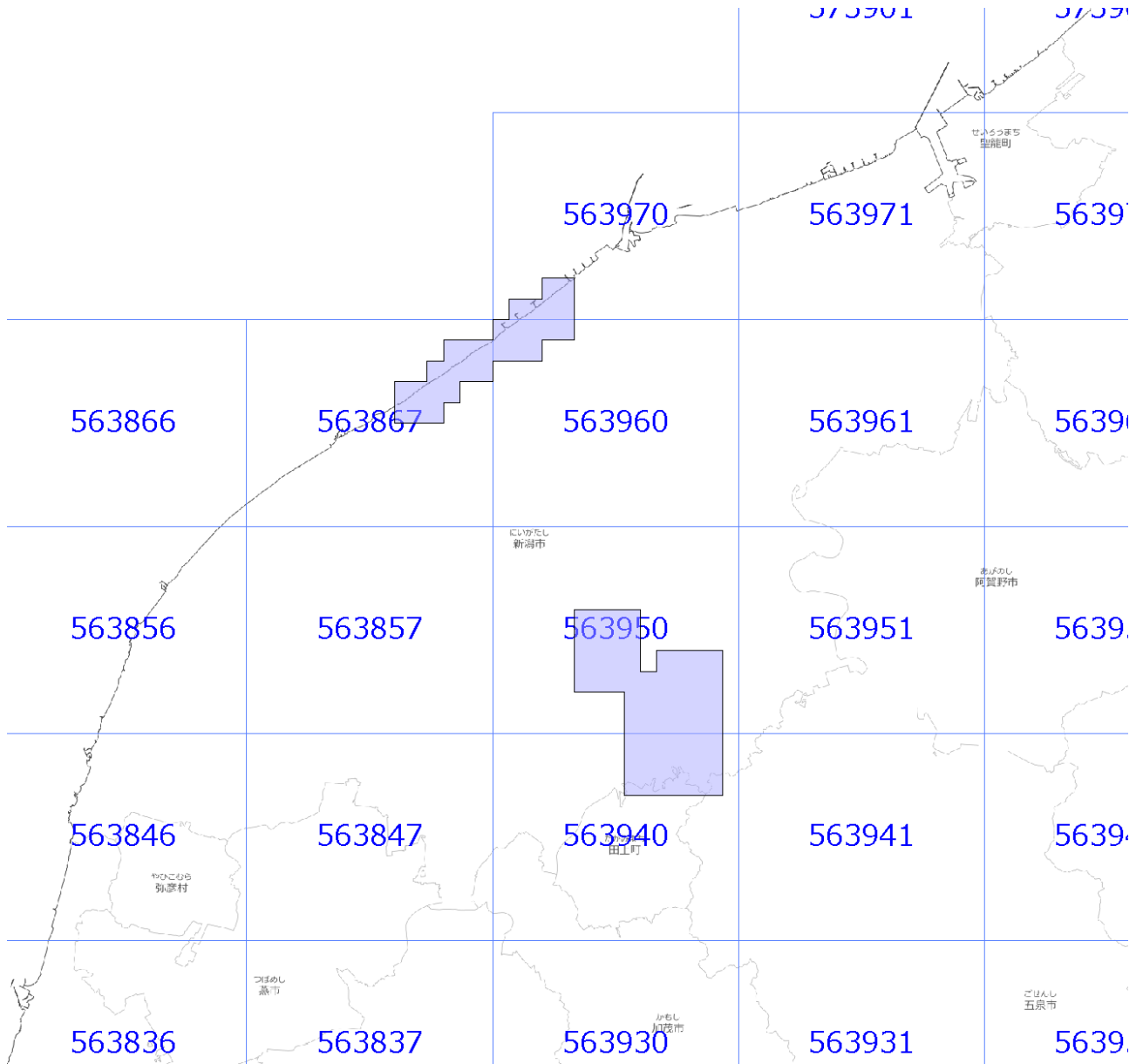
: おおむねの更新範囲
oooo : 2次メッシュ番号



使用した原典資料	原典資料の測量年月
数値写真 (三沢市地区)	令和元年9月撮影
数値写真 (六ヶ所村地区)	令和2年5月撮影

面的更新によるおおむねの更新範囲 (令和5年4月6日更新)

-  : おおむねの更新範囲
-  : 2次メッシュ番号





使用した原典資料

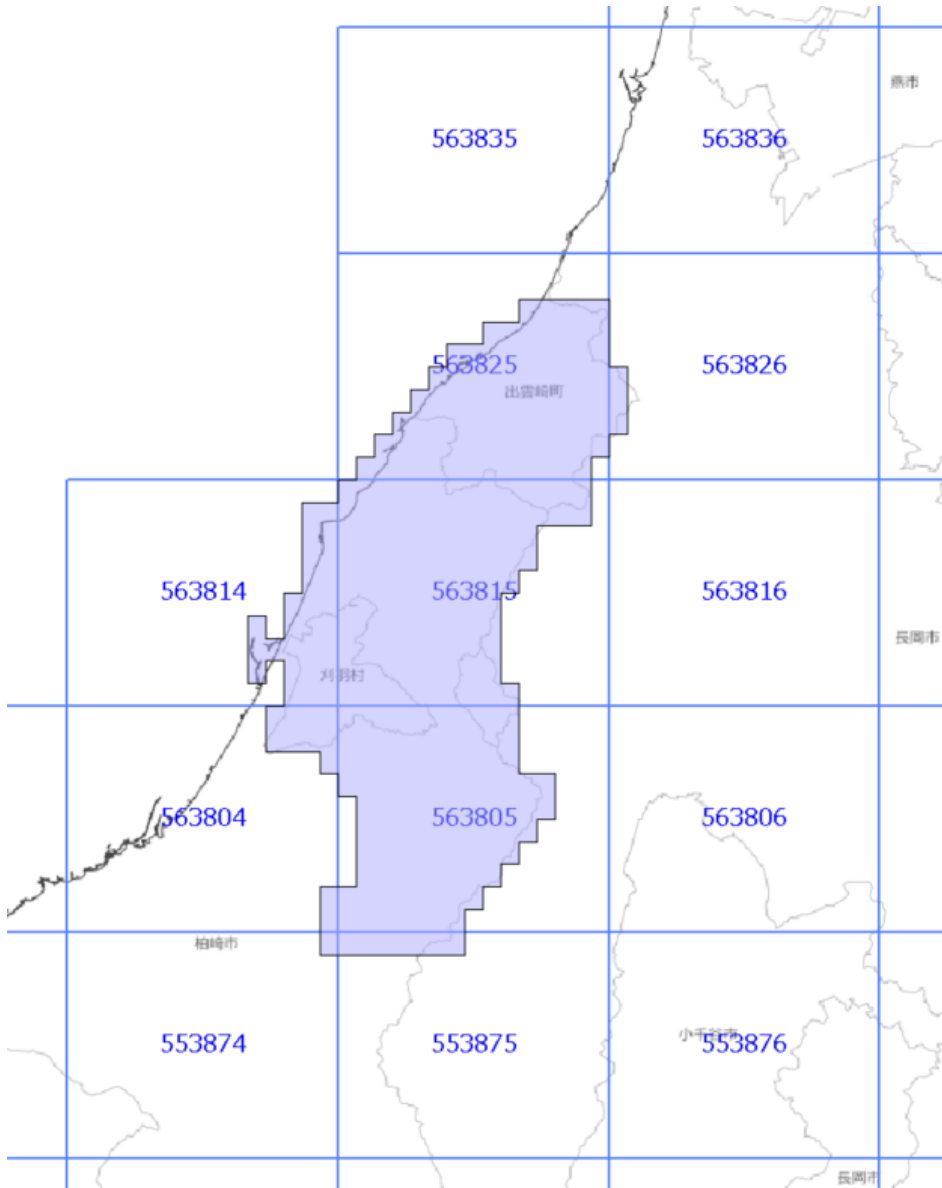
数値地形図 (新潟市)

原典資料の測量年月

令和2年8月～令和3年3月

面的更新によるおおむねの更新範囲 (令和5年4月6日更新)

 : おおむねの更新範囲
 : 2次メッシュ番号



使用した原典資料

原典資料の測量年月

数値写真（柏崎地区）

令和2年8月撮影