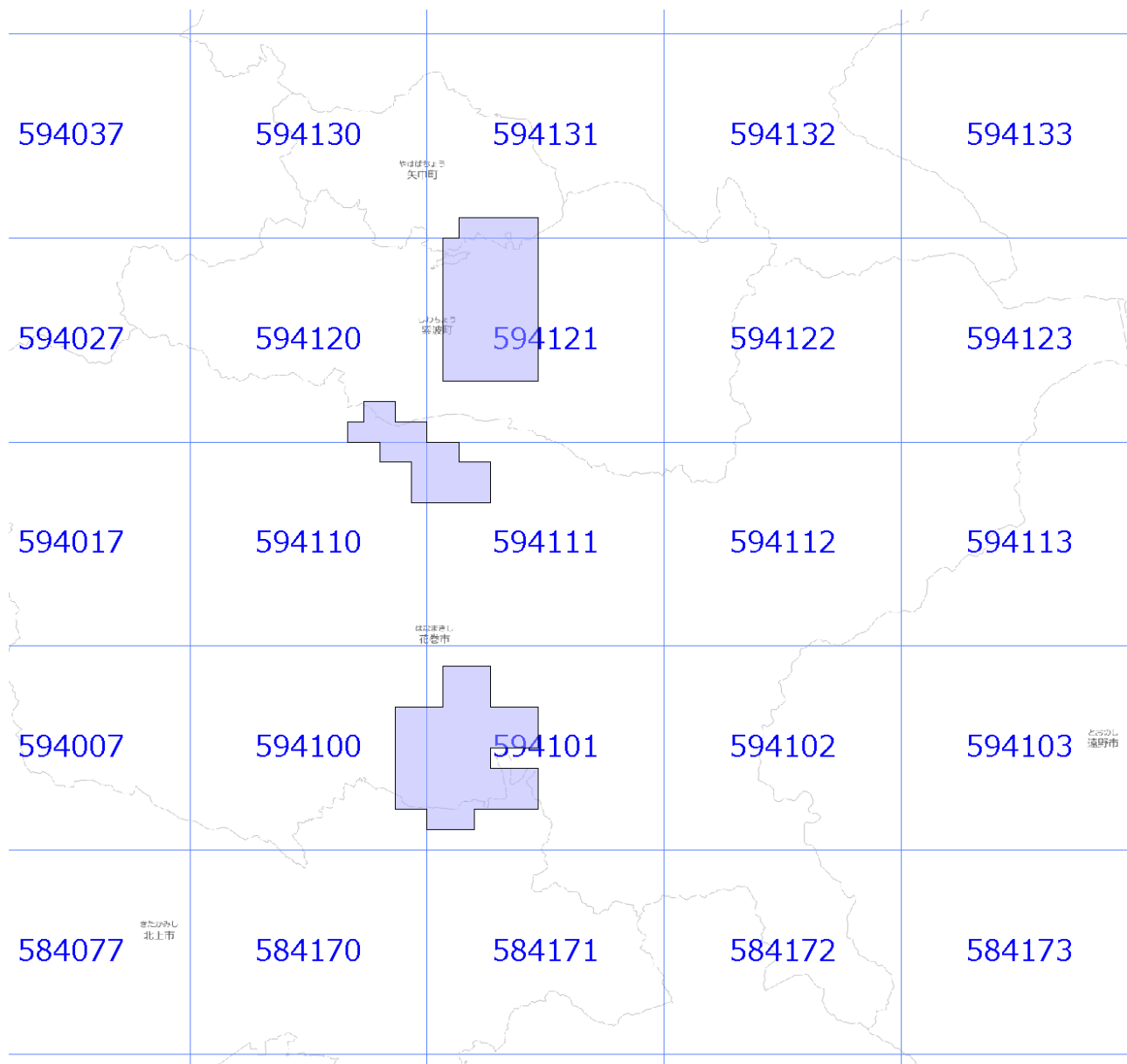




面的更新によるおおむねの更新範囲 (令和5年3月31日更新)

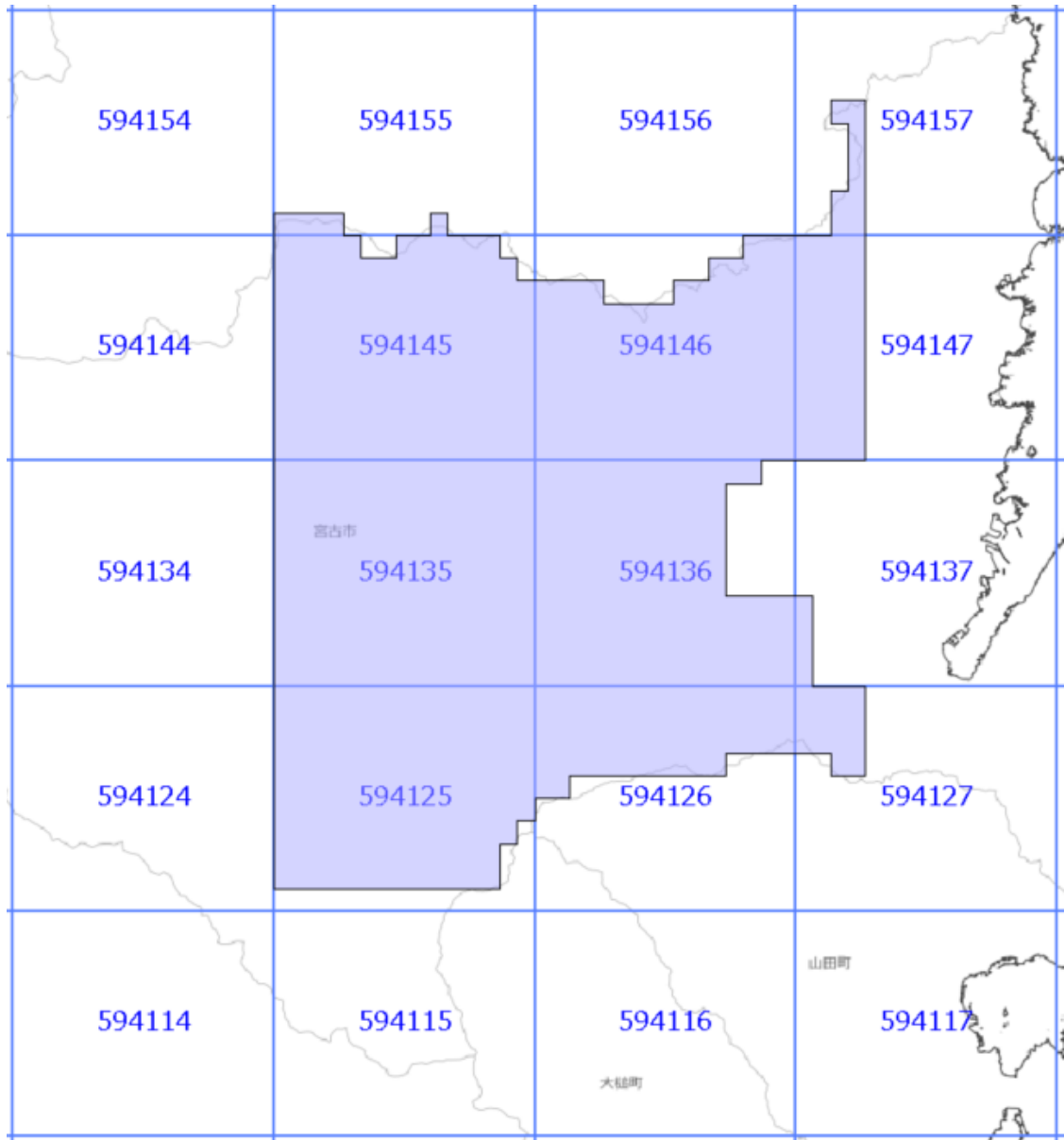
- : おおむねの更新範囲
- oooo : 2次メッシュ番号



使用した原典資料	原典資料の測量年月
数値地形図（花巻市）	令和2年7月～令和3年3月
都市計画基図（紫波町）	令和2年10月～令和3年2月

面的更新によるおおむねの更新範囲 (令和5年3月31日更新)

 : おおむねの更新範囲
 : 2次メッシュ番号





使用した原典資料

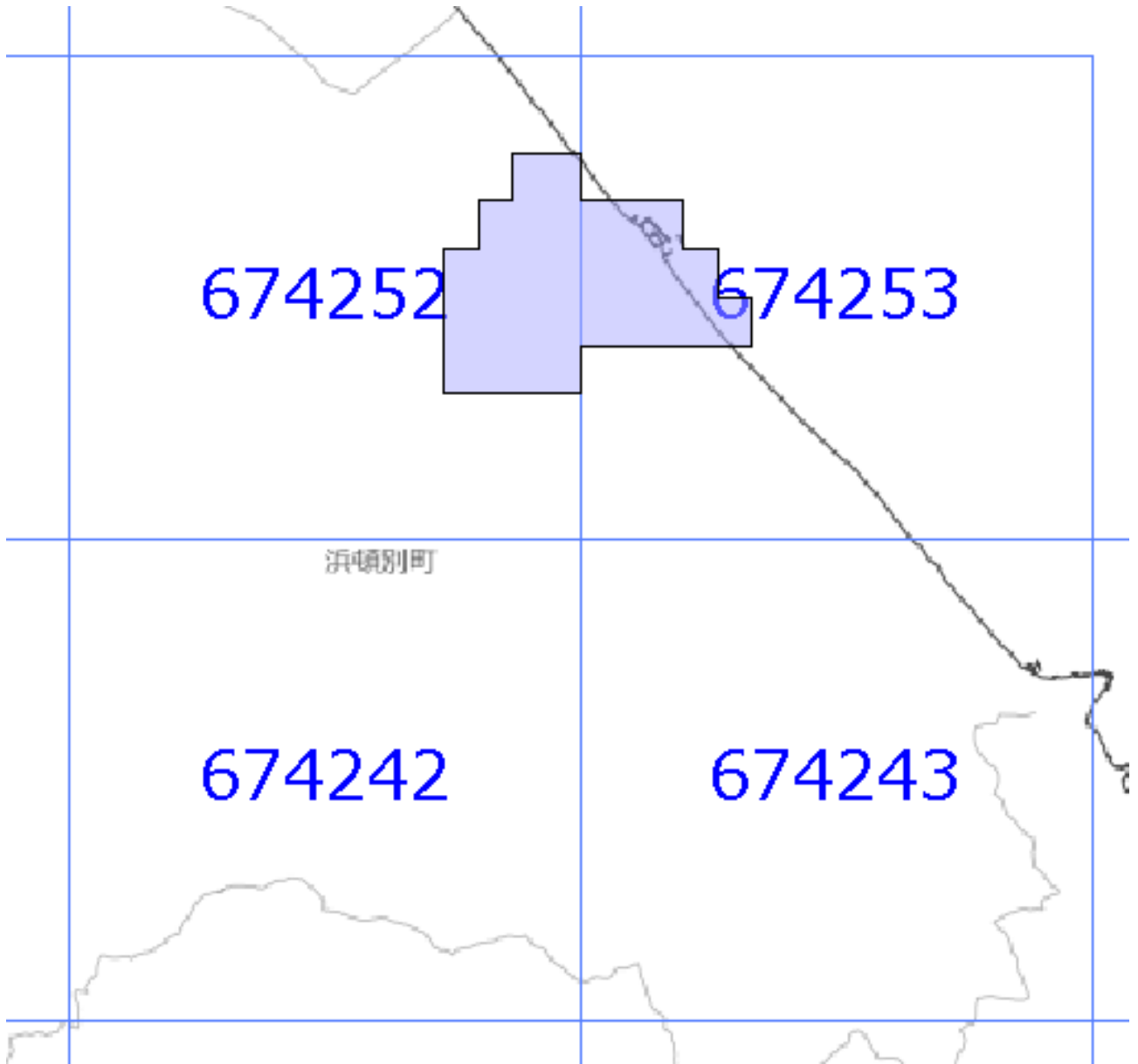
原典資料の測量年月

数値写真（宮古市地区）

令和2年5月撮影

主要地物面的更新によるおおむねの更新範囲 (令和5年3月31日更新)

-  : おおむねの更新範囲
-  : 2次メッシュ番号





使用した原典資料

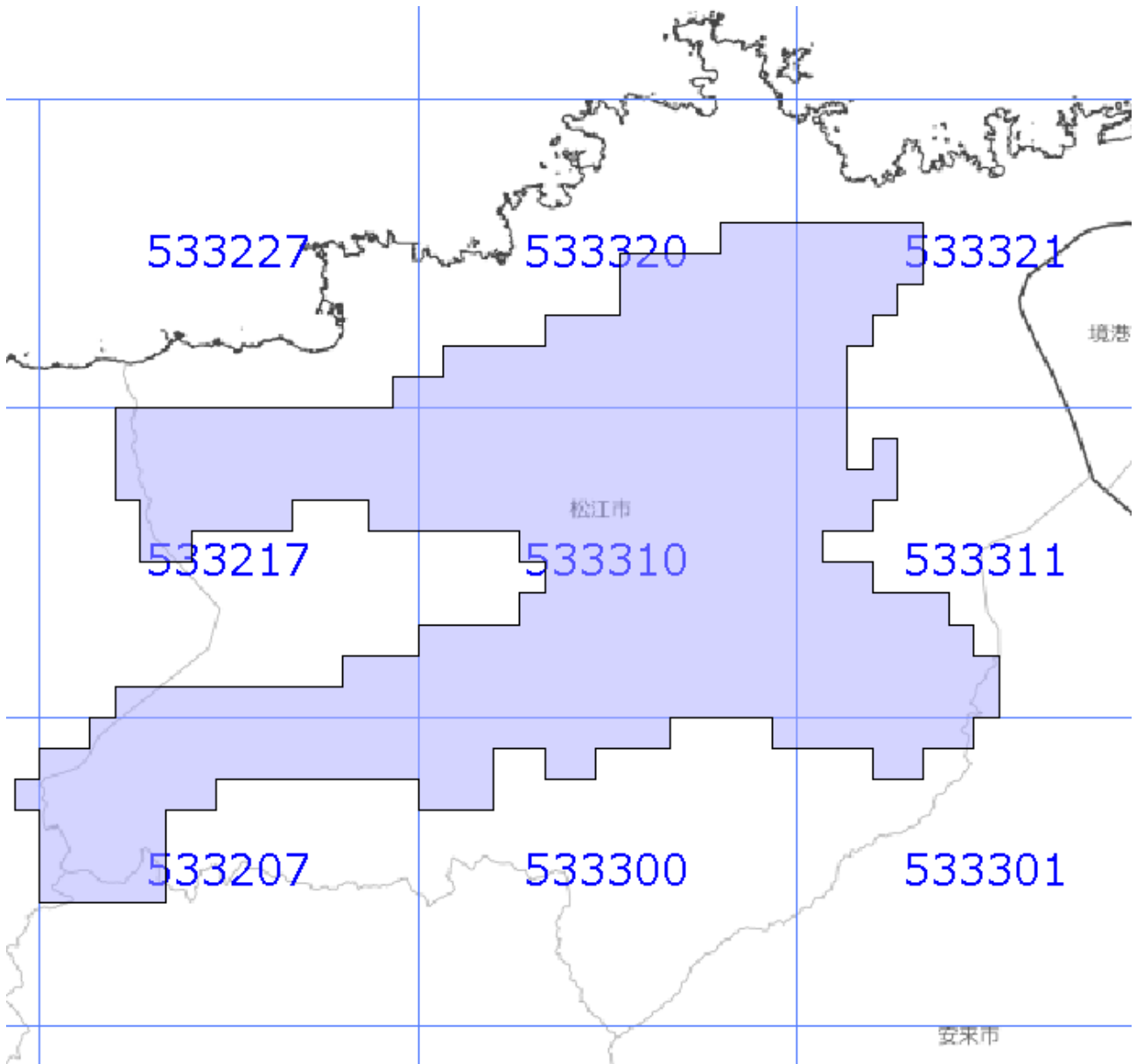
数値写真（浜頓別町地区）

原典資料の測量年月

令和2年7月撮影

主要地物面的更新によるおおむねの更新範囲 (令和5年3月31日更新)

-  : おおむねの更新範囲
-  : 2次メッシュ番号



使用した原典資料

数値写真（松江市地区）

原典資料の測量年月

令和元年11月撮影