

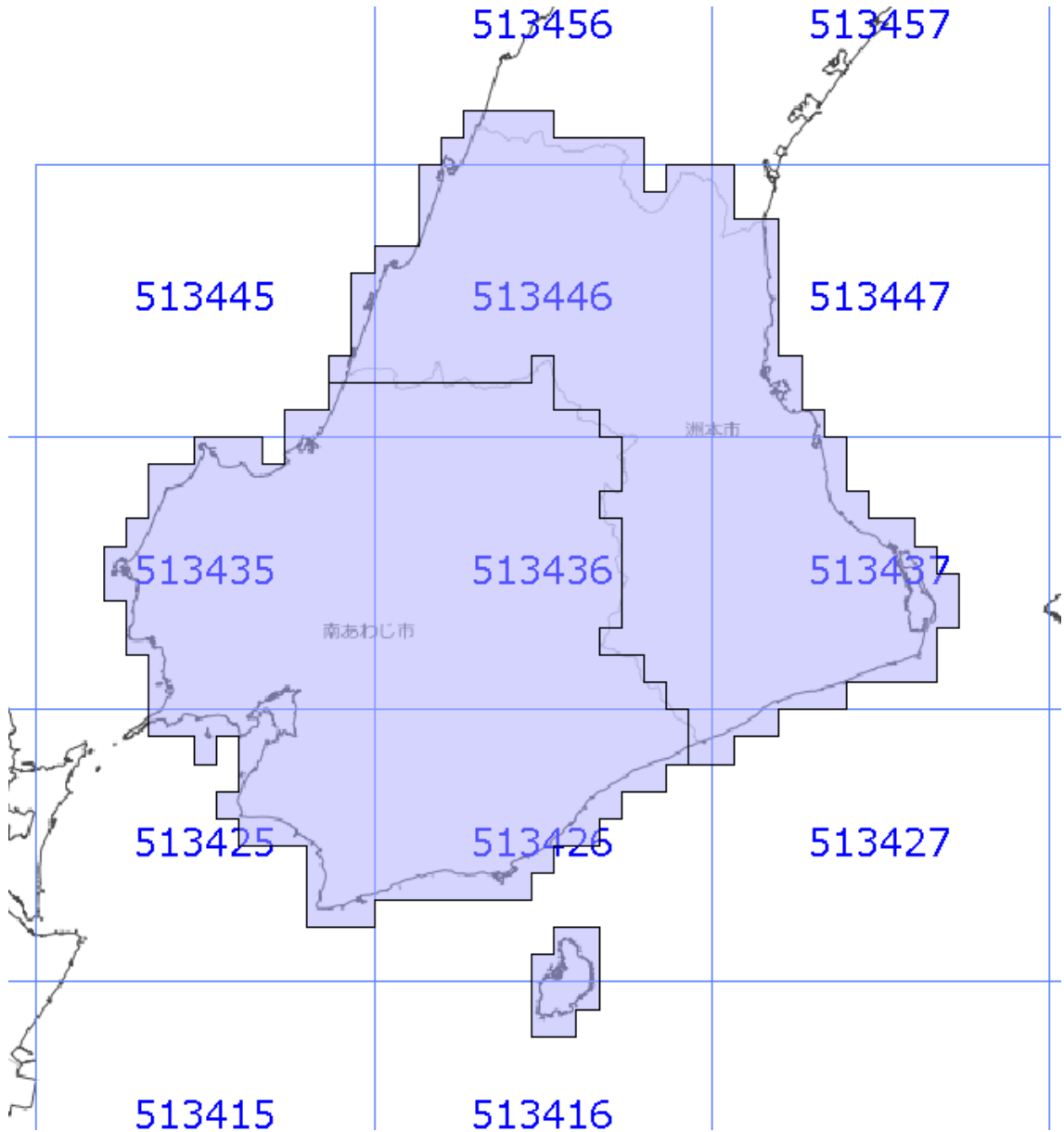


# 主要地物面的更新によるおおむねの更新範囲 (令和5年3月27日更新)

-  : おおむねの更新範囲
-  : 2次メッシュ番号



使用した原典資料	原典資料の測量年月
数値写真 (淡路島地区)	令和2年6月撮影
数値写真 (淡路島北部地区)	令和3年1月～2月撮影