

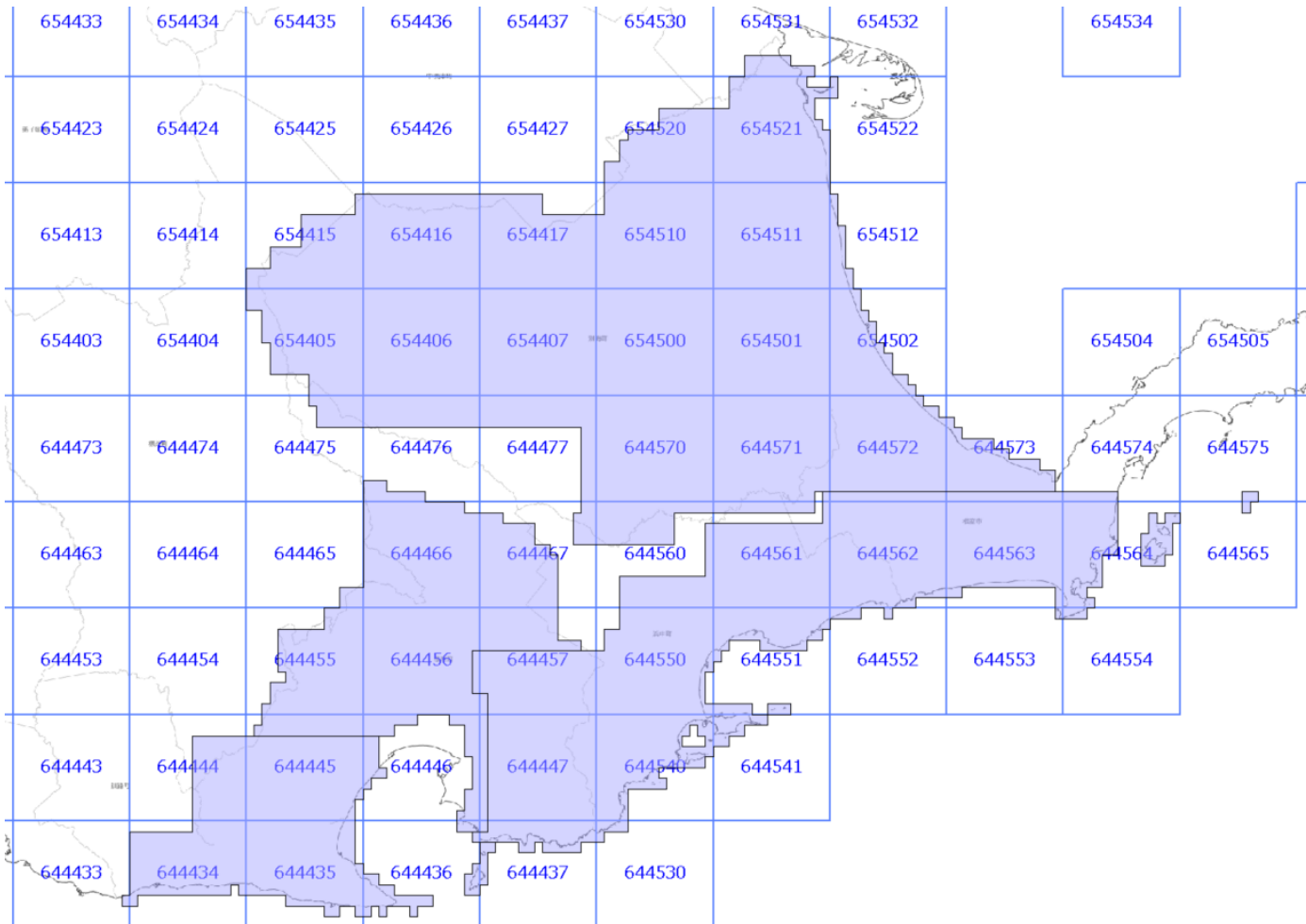


面的更新によるおおむねの更新範囲 (令和5年3月14日更新)

 : おおむねの更新範囲
 : 2次メッシュ番号





使用した原典資料

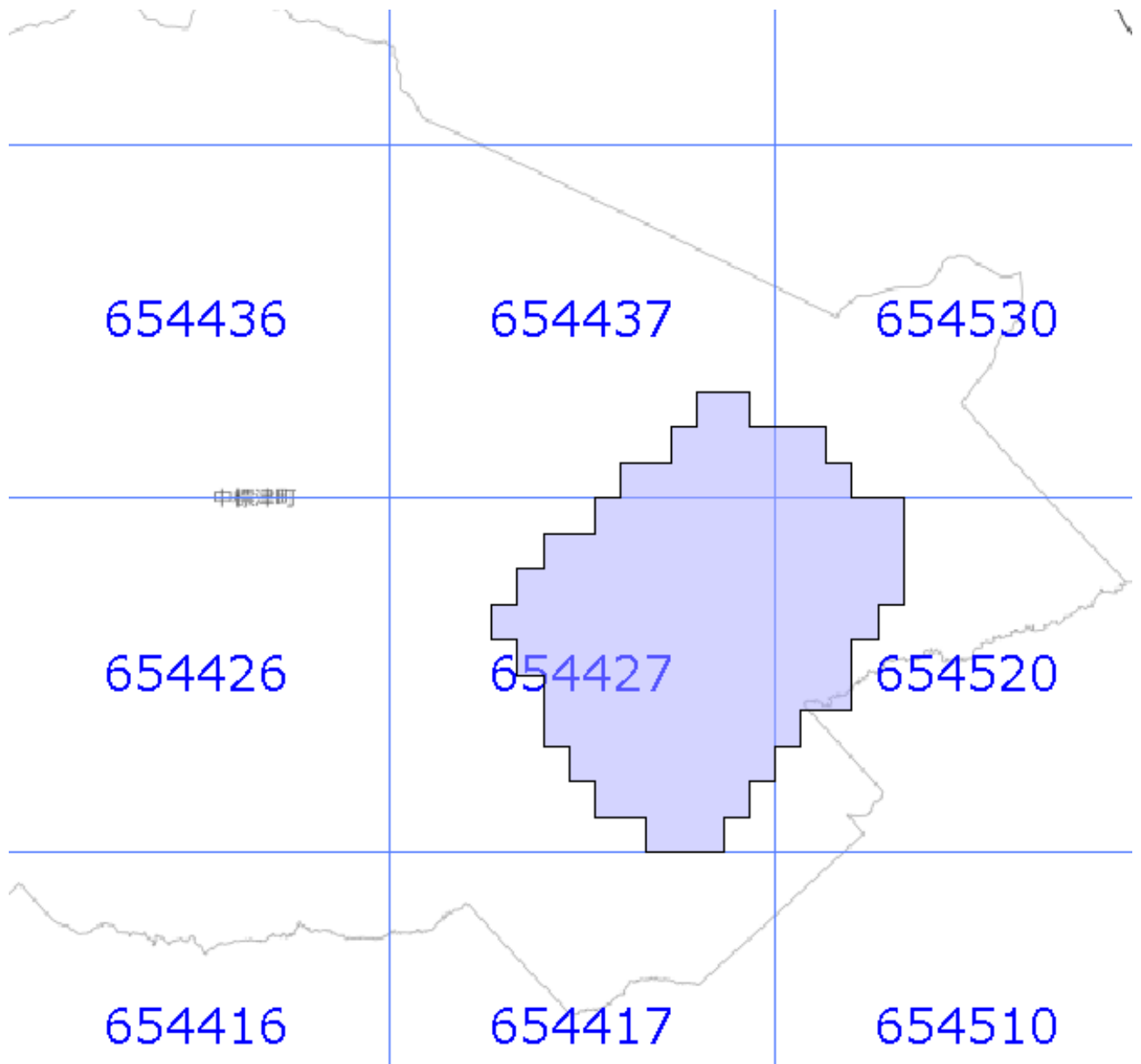
数値写真 (浜中地区)
 数値写真 (釧路町地区)
 数値写真 (別海町地区)
 数値写真 (厚岸町地区)

原典資料の測量年月

令和3年6月撮影
 令和3年6月撮影
 令和2年5月撮影
 令和元年9~10月撮影

面的更新によるおおむねの更新範囲 (令和5年3月14日更新)

-  : おおむねの更新範囲
-  : 2次メッシュ番号





使用した原典資料

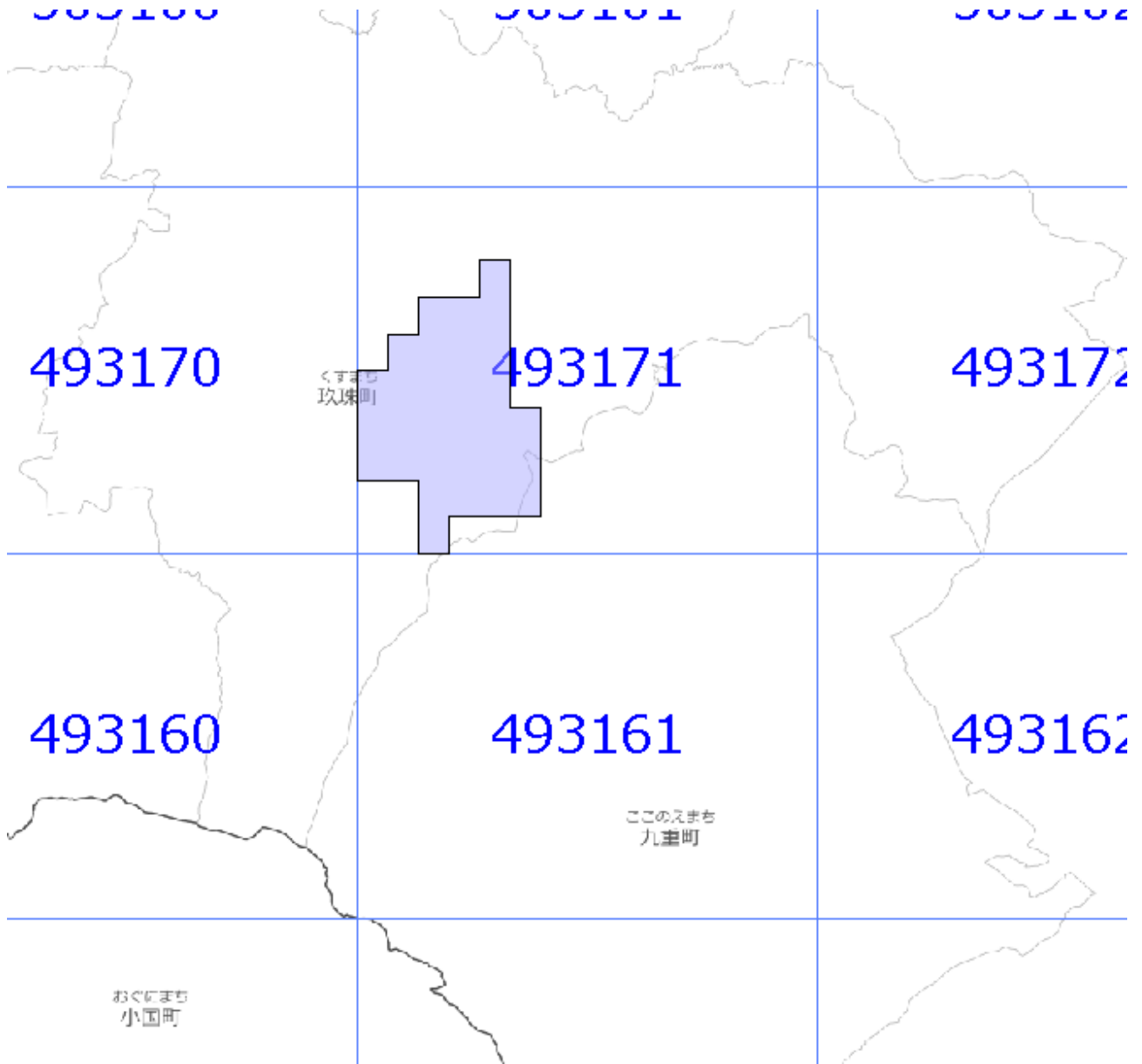
都市計画基図（中標津町）

原典資料の測量年月

令和2年7月～令和3年3月

面的更新によるおおむねの更新範囲 (令和5年3月14日更新)

-  : おおむねの更新範囲
-  : 2次メッシュ番号





使用した原典資料

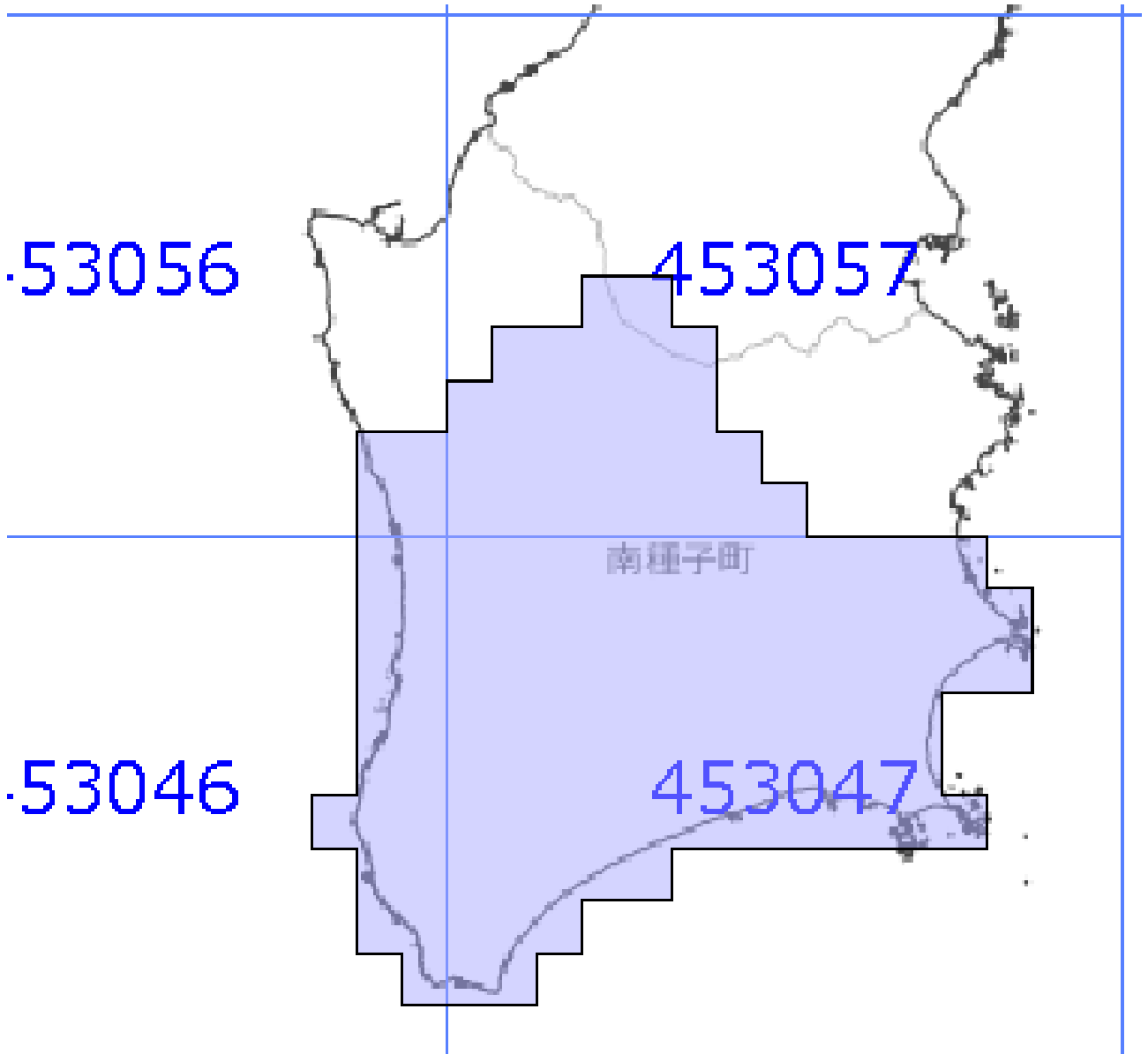
都市計画基図（玖珠町）

原典資料の測量年月

令和2年3月～12月

主要地物面的更新によるおおむねの更新範囲 (令和5年3月14日更新)

-  : おおむねの更新範囲
-  : 2次メッシュ番号



使用した原典資料

数値写真（南種子地区）

原典資料の測量年月

平成30年5月撮影