

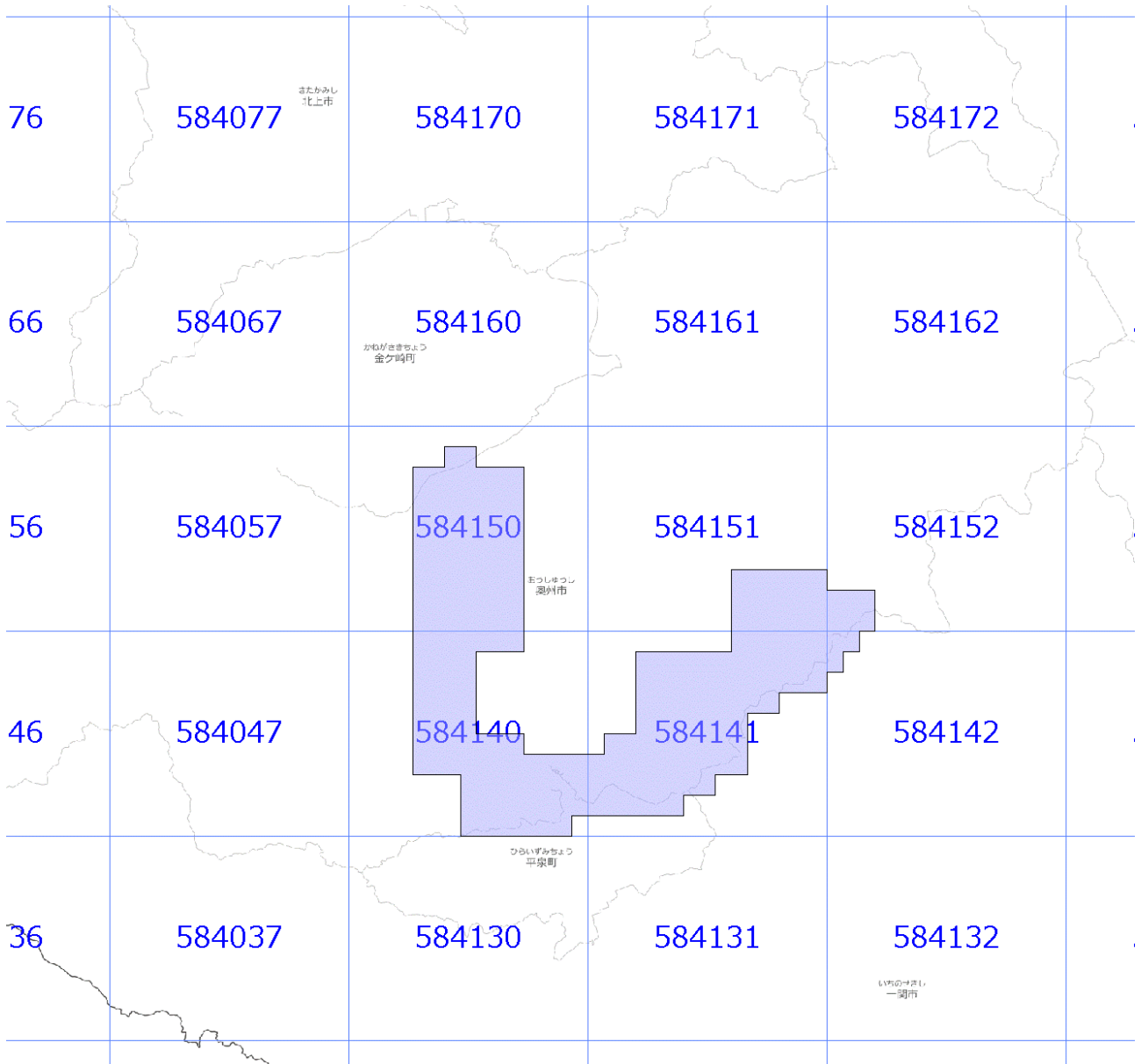


# 面的更新によるおおむねの更新範囲 (令和5年3月9日更新)

 : おおむねの更新範囲  
 : 2次メッシュ番号





使用した原典資料

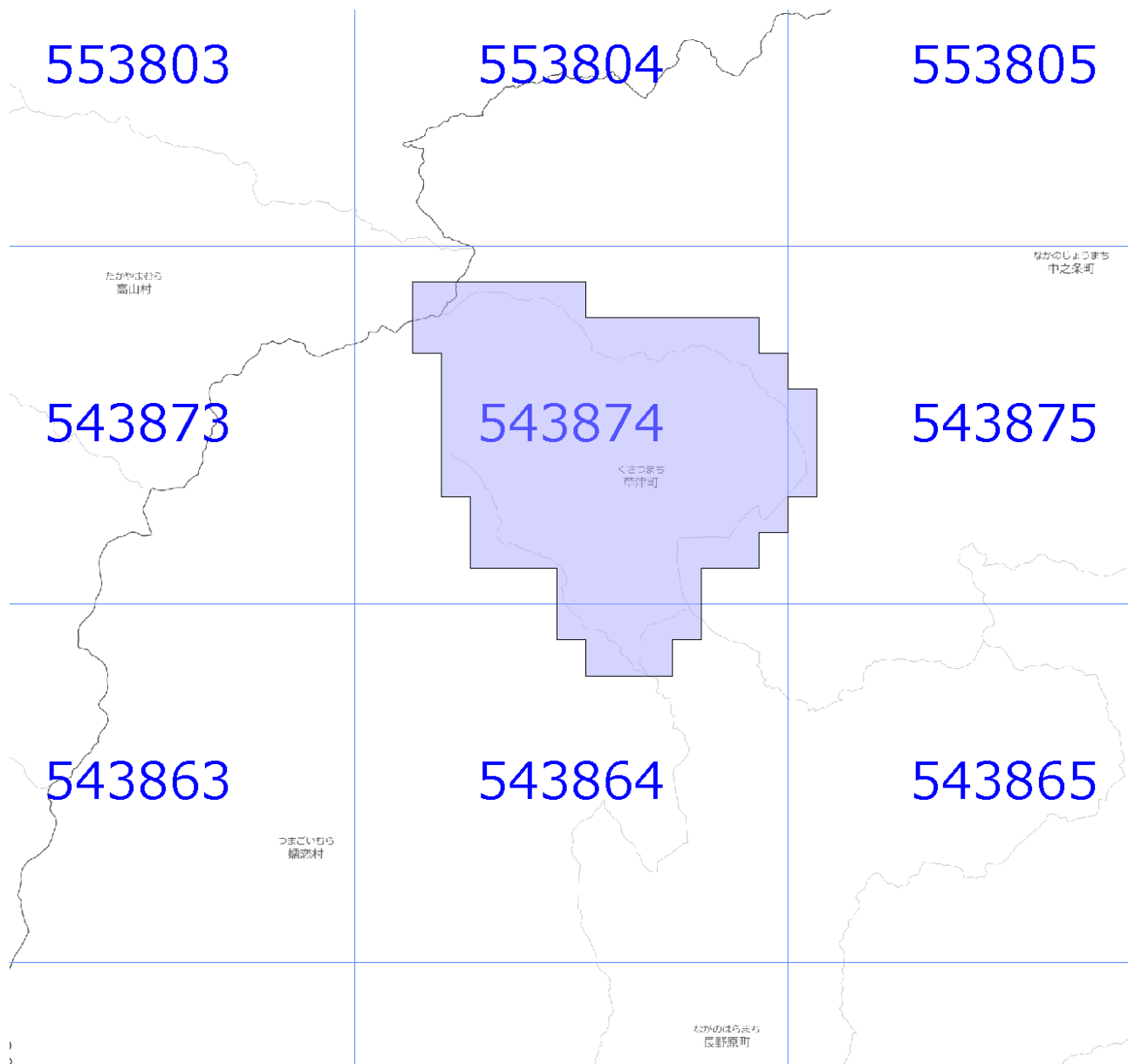
都市計画基図 (奥州市)

原典資料の測量年月

令和2年8月～令和3年3月

# 面的更新によるおおむねの更新範囲 (令和5年3月9日更新)

-  : おおむねの更新範囲
-  : 2次メッシュ番号





使用した原典資料

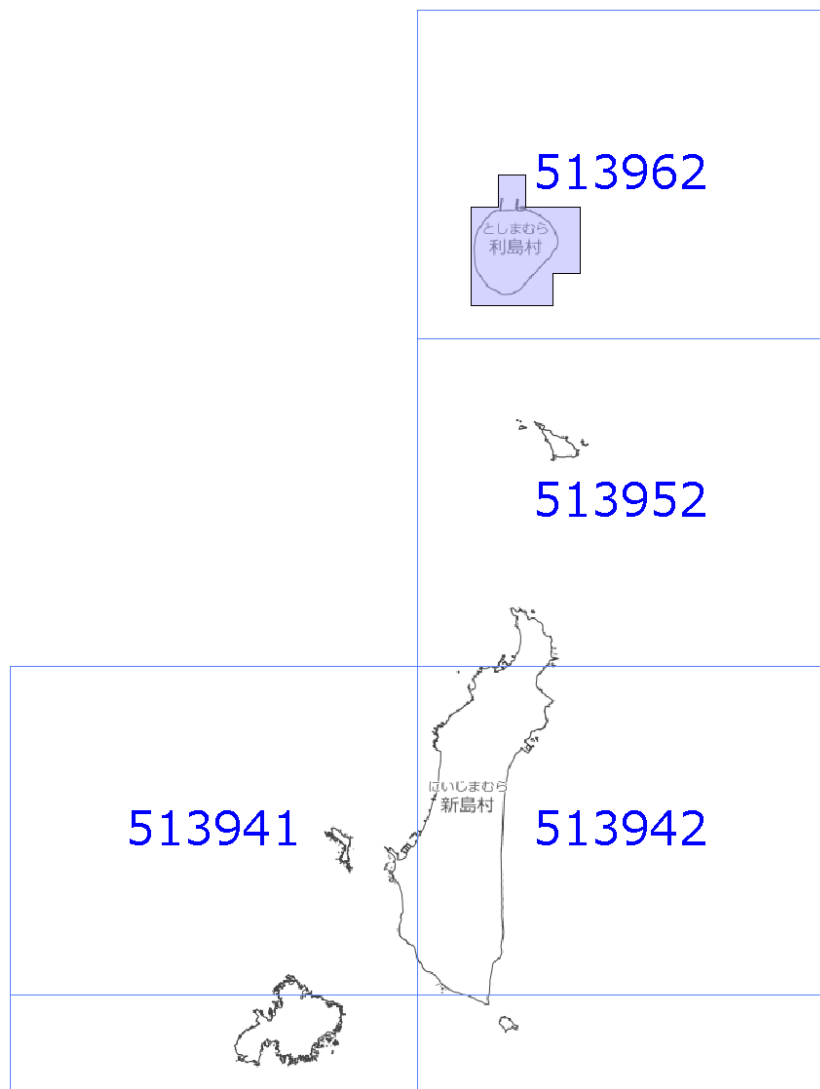
都市計画基図（草津町）

原典資料の測量年月

令和2年4月～10月

# 面的更新によるおおむねの更新範囲 (令和5年3月9日更新)

-  : おおむねの更新範囲
-  : 2次メッシュ番号





使用した原典資料

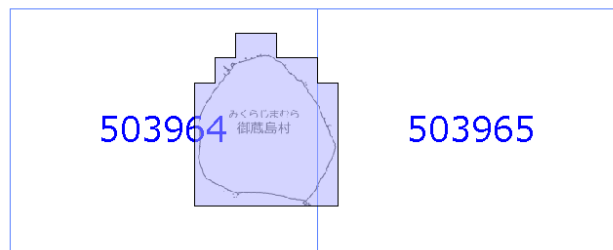
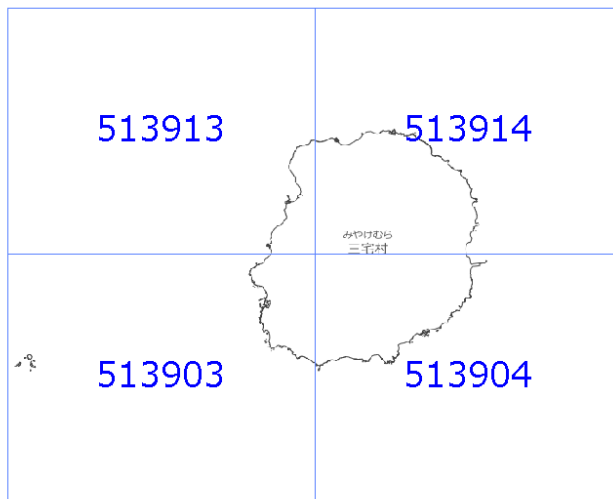
都市計画基図 (東京都)

原典資料の測量年月

平成29年11月～令和2年10月

# 面的更新によるおおむねの更新範囲 (令和5年3月9日更新)

 : おおむねの更新範囲  
 : 2次メッシュ番号





使用した原典資料

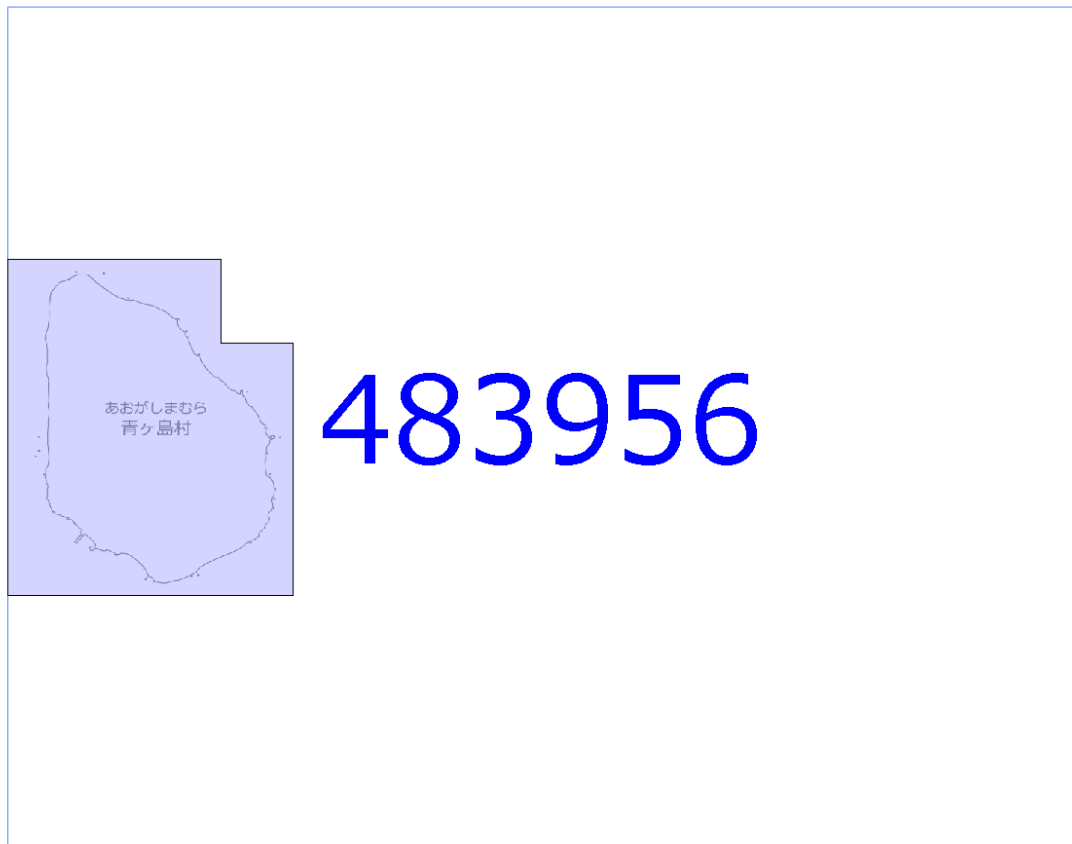
都市計画基図 (東京都)

原典資料の測量年月

平成29年11月～令和2年10月

# 面的更新によるおおむねの更新範囲 (令和5年3月9日更新)

-  : おおむねの更新範囲  
 : 2次メッシュ番号



使用した原典資料

都市計画基図（東京都）

原典資料の測量年月

平成29年11月～令和2年10月