

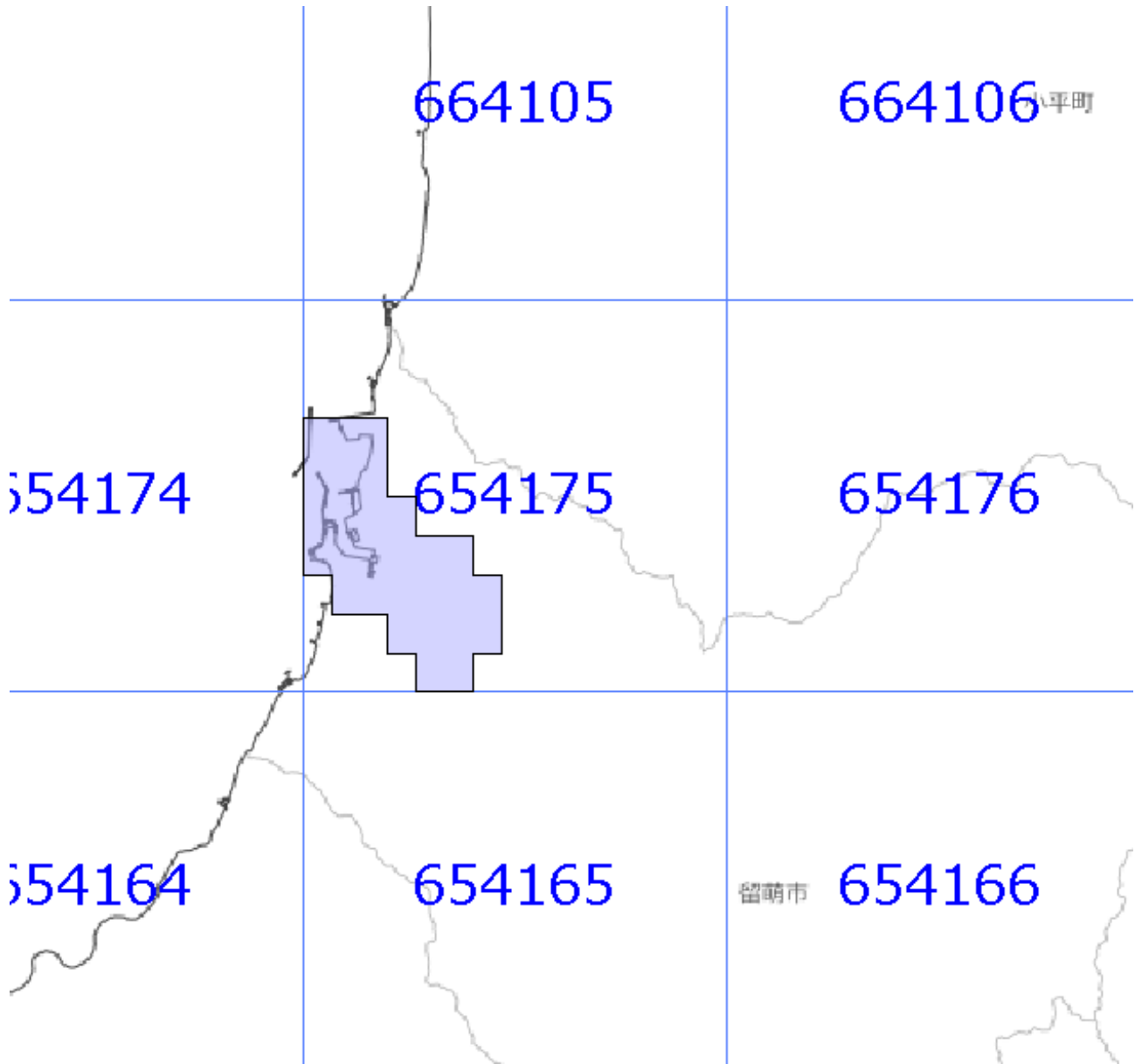


面的更新によるおおむねの更新範囲 (令和5年3月6日更新)

-  : おおむねの更新範囲
-  : 2次メッシュ番号





使用した原典資料

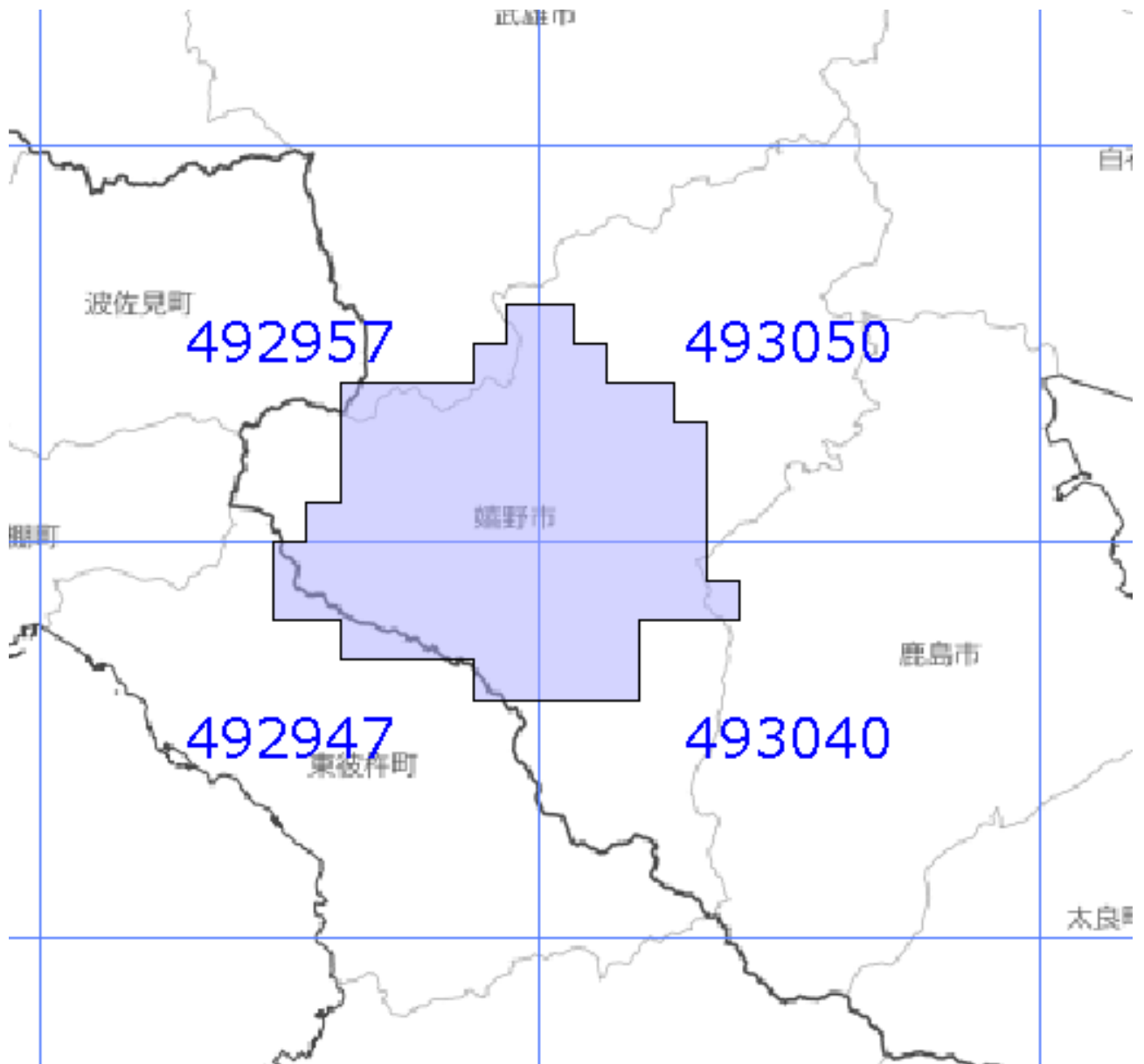
数値地形図（留萌市）

原典資料の測量年月

令和2年9月～令和3年2月

面的更新によるおおむねの更新範囲 (令和5年3月6日更新)

-  : おおむねの更新範囲
-  : 2次メッシュ番号



使用した原典資料

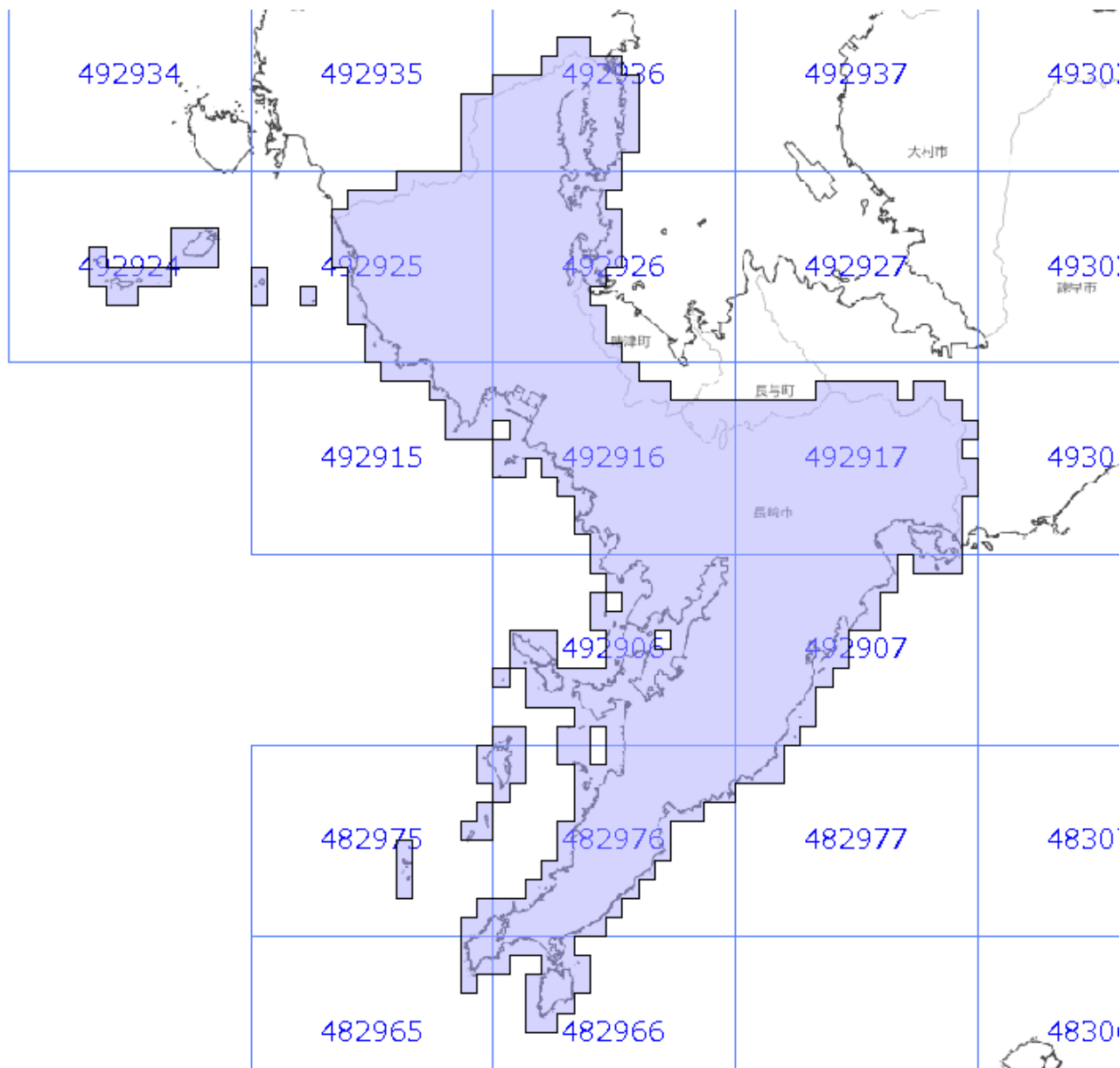
都市計画基図 (嬉野市)

原典資料の測量年月

令和2年12月～令和3年9月



面的更新によるおおむねの更新範囲 (令和5年3月6日更新)

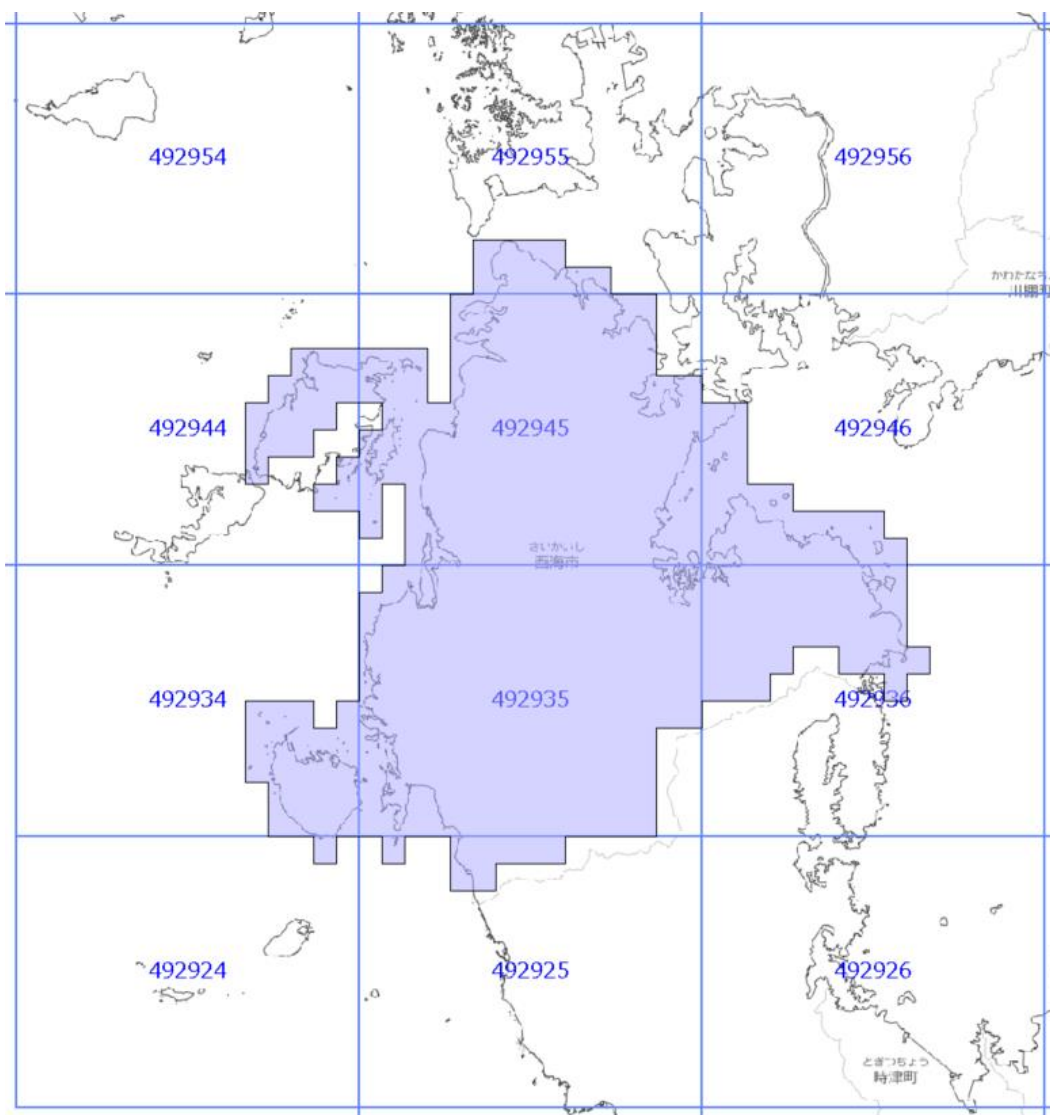
- : おおむねの更新範囲
- oooo : 2次メッシュ番号



使用した原典資料	原典資料の測量年月
数値地形図 (長崎市)	令和2年7月～令和3年3月

面的更新によるおおむねの更新範囲 (令和5年3月6日更新)

 : おおむねの更新範囲
 : 2次メッシュ番号



使用した原典資料

原典資料の測量年月

数値写真 (西海市地区)

令和元年9~10月撮影