

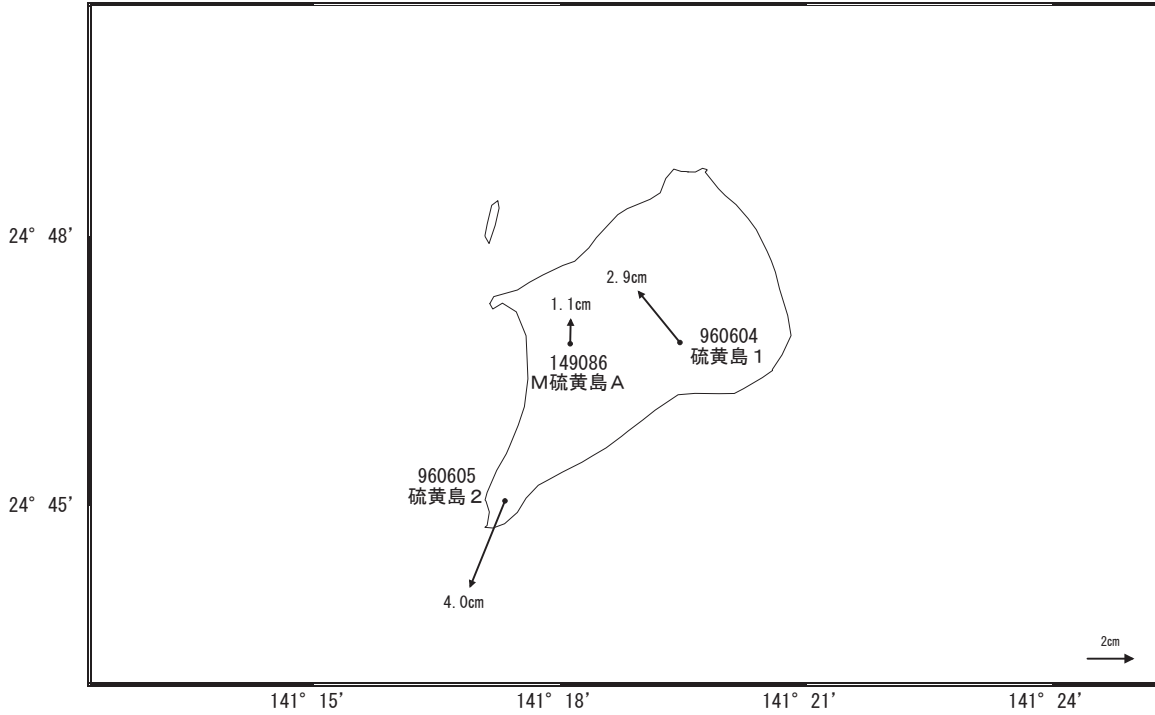
いおう とう  
**硫黄島周辺の地殻変動**

—GEONET(電子基準点等)による連続観測結果—

「硫黄島1」及び「M硫黄島A」で隆起が、「硫黄島2」で南向きの変動が継続しています。

**地殻変動(水平)**

基準期間:2022/12/12~2022/12/21 [F5:最終解]  
比較期間:2023/01/12~2023/01/21 [R5:速報解]

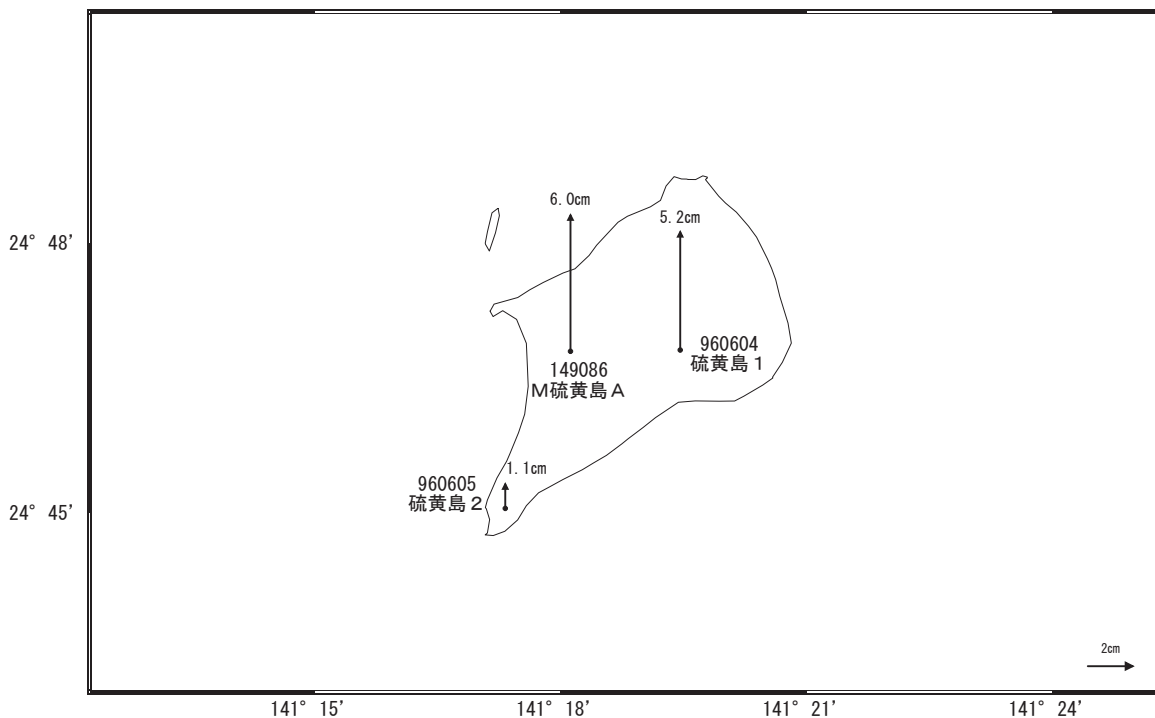


☆ 固定局:父島A (052007)

国土地理院

**地殻変動(上下)**

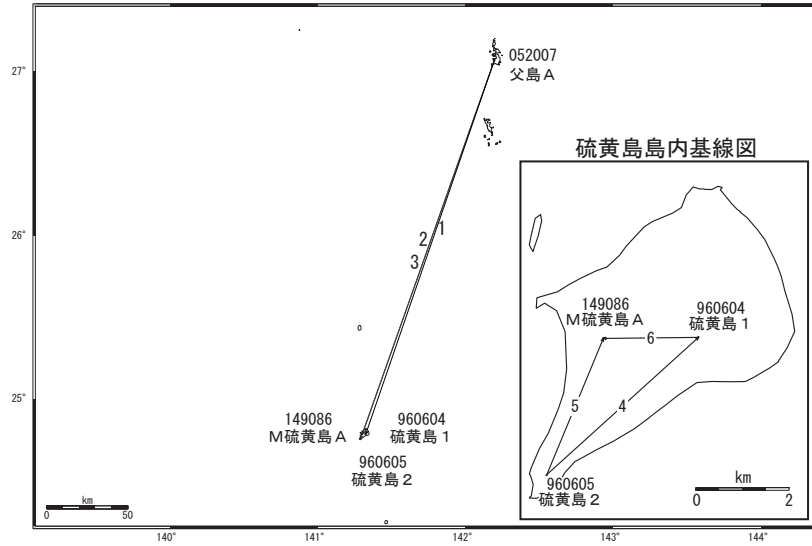
基準期間:2022/12/12~2022/12/21 [F5:最終解]  
比較期間:2023/01/12~2023/01/21 [R5:速報解]



☆ 固定局:父島A (052007)

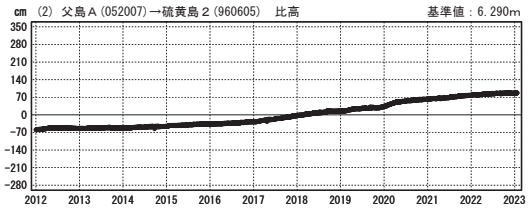
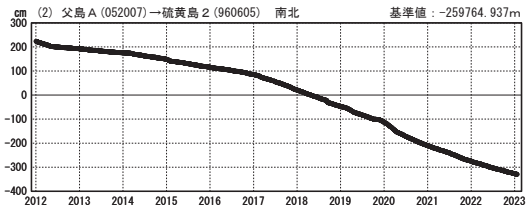
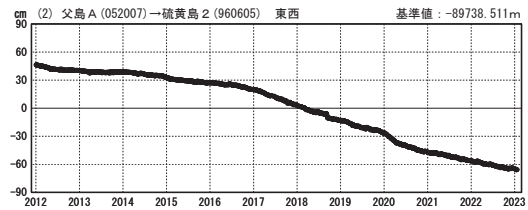
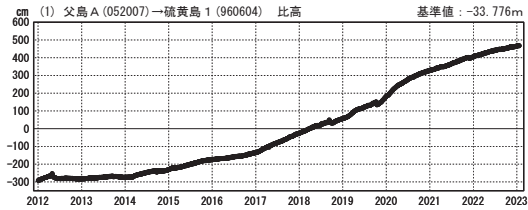
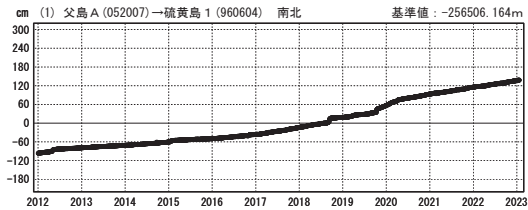
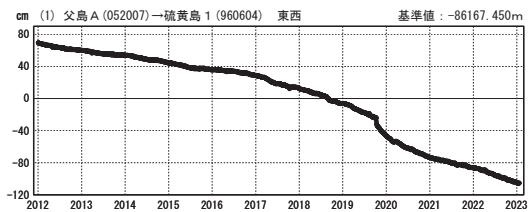
国土地理院

# 硫黄島周辺 GNSS連続観測基線図



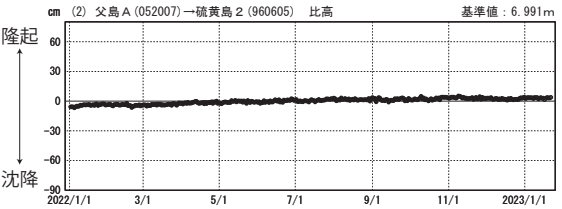
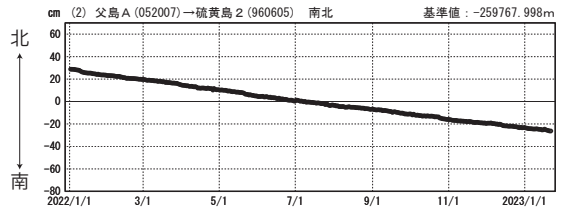
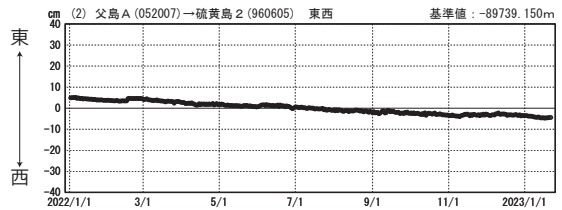
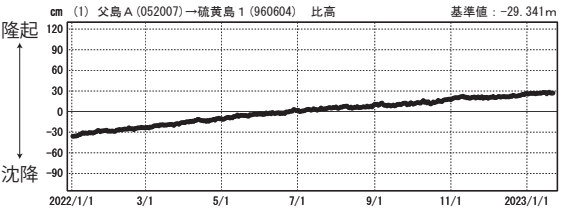
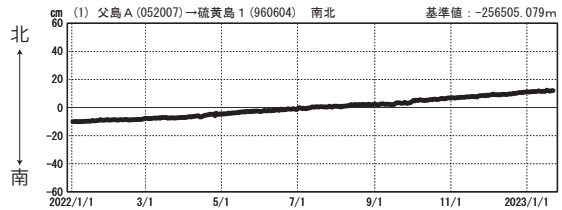
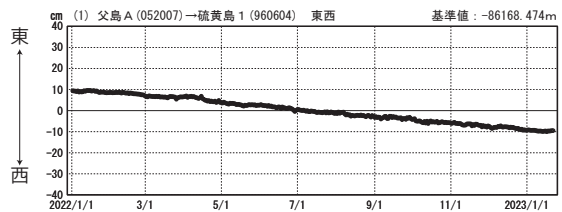
### 成分変化グラフ

期間：2012/01/01～2023/01/21 JST



### 成分変化グラフ

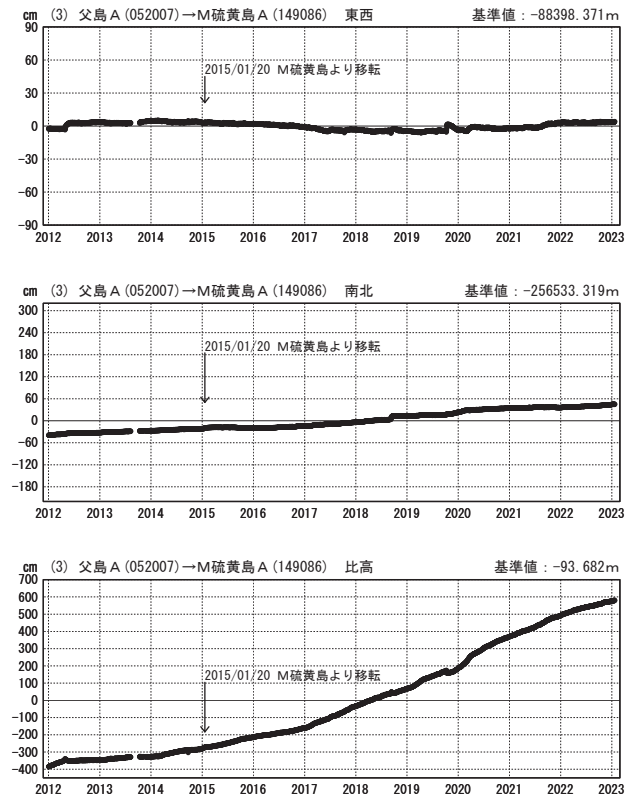
期間：2022/01/01～2023/01/21 JST



●— [F5:最終解] ○— [R5:速報解]

### 成分変化グラフ

期間：2012/01/01~2023/01/21 JST

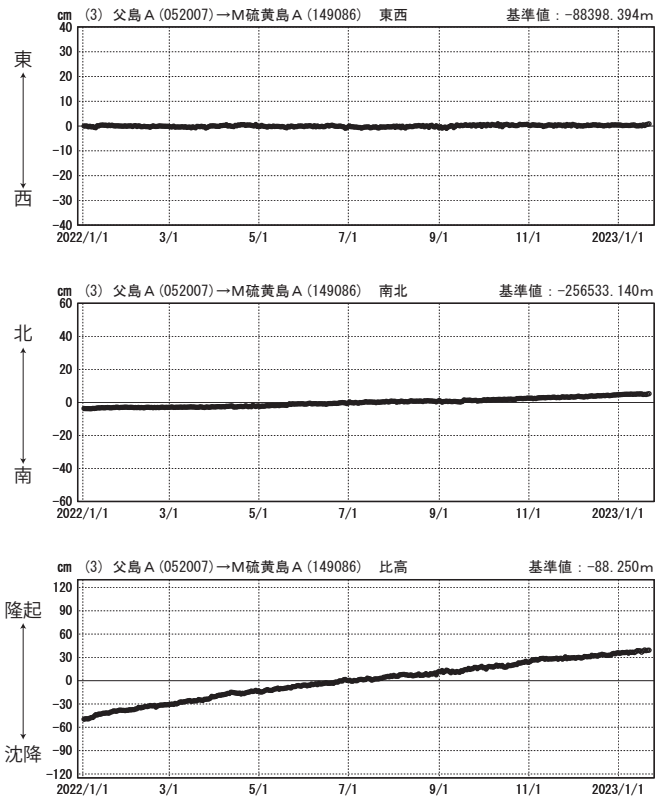


●---[F5:最終解] ○---[R5:速報解]

国土地理院

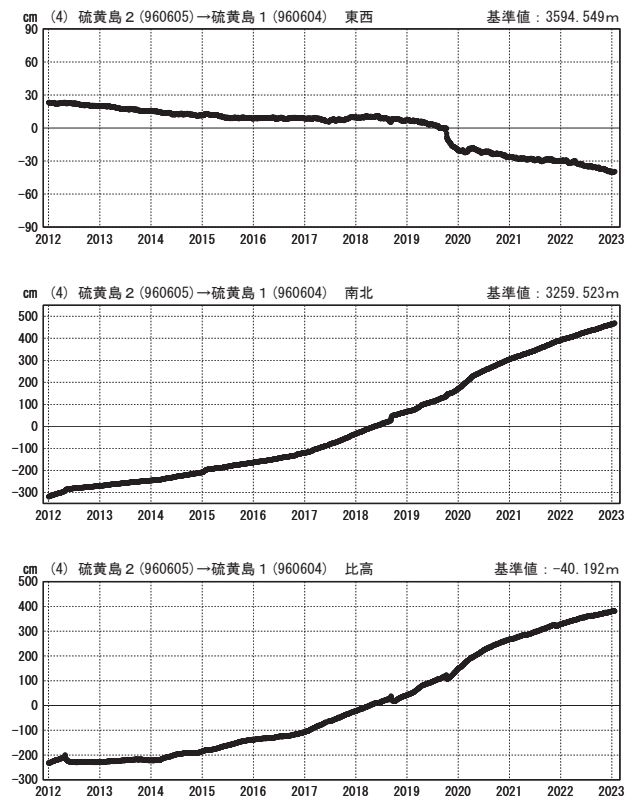
### 成分変化グラフ

期間：2022/01/01~2023/01/21 JST



### 成分変化グラフ

期間：2012/01/01~2023/01/21 JST

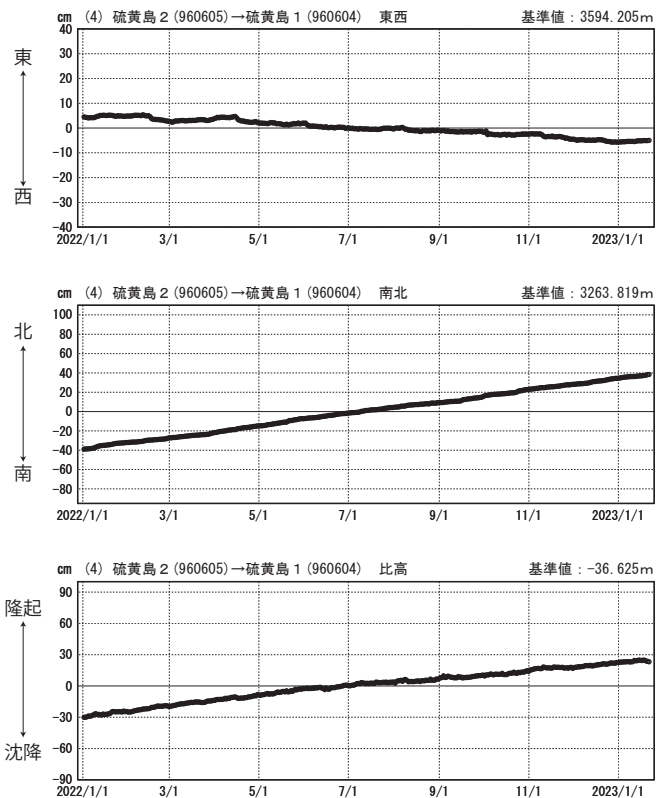


●---[F5:最終解] ○---[R5:速報解]

国土地理院

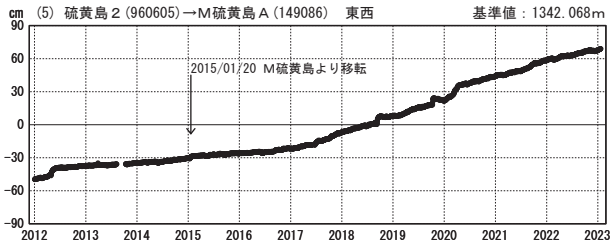
### 成分変化グラフ

期間：2022/01/01~2023/01/21 JST



### 成分変化グラフ

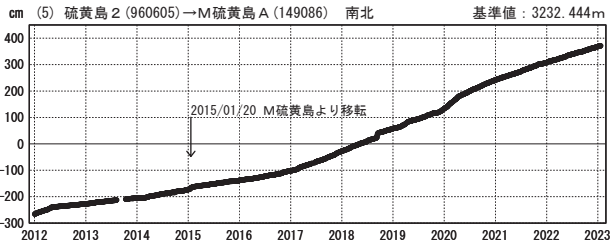
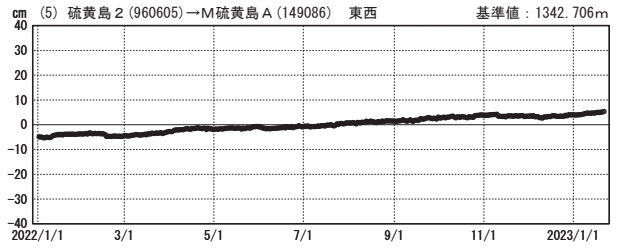
期間：2012/01/01～2023/01/21 JST



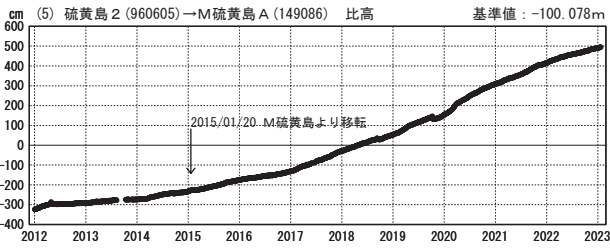
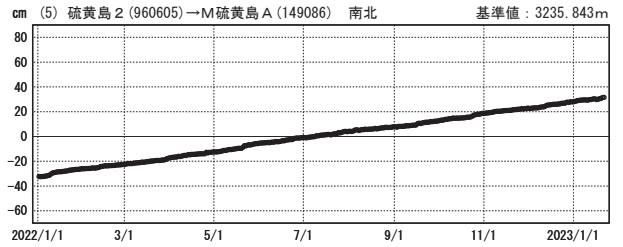
東  
↓  
西

### 成分変化グラフ

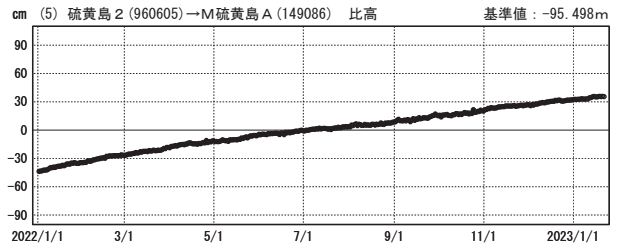
期間：2022/01/01～2023/01/21 JST



北  
↑  
南



隆起  
↑  
↓  
沈降

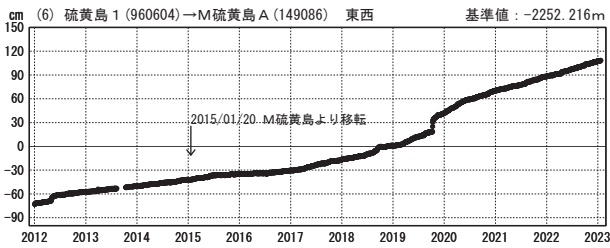


●---[F5:最終解] ○---[R5:速報解]

国土地理院

### 成分変化グラフ

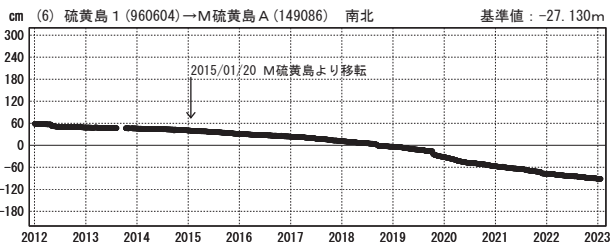
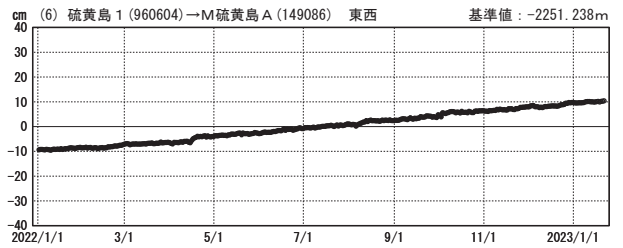
期間：2012/01/01～2023/01/21 JST



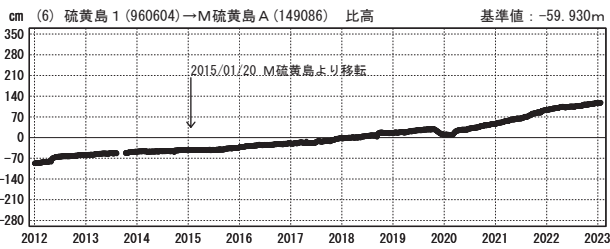
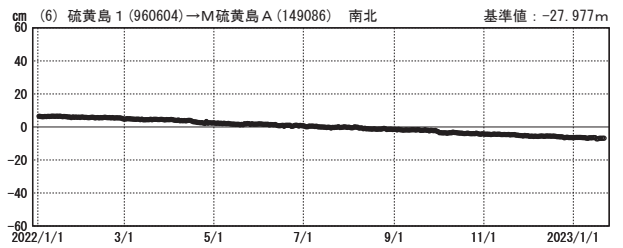
東  
↑  
↓  
西

### 成分変化グラフ

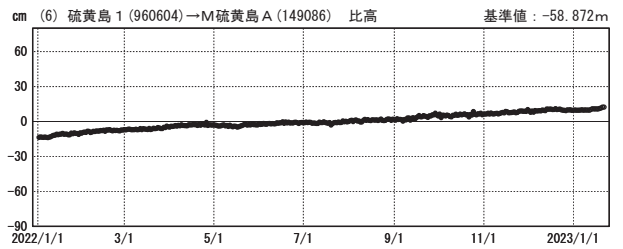
期間：2022/01/01～2023/01/21 JST



北  
↑  
↓  
南



隆起  
↑  
↓  
沈降



●---[F5:最終解] ○---[R5:速報解]

国土地理院