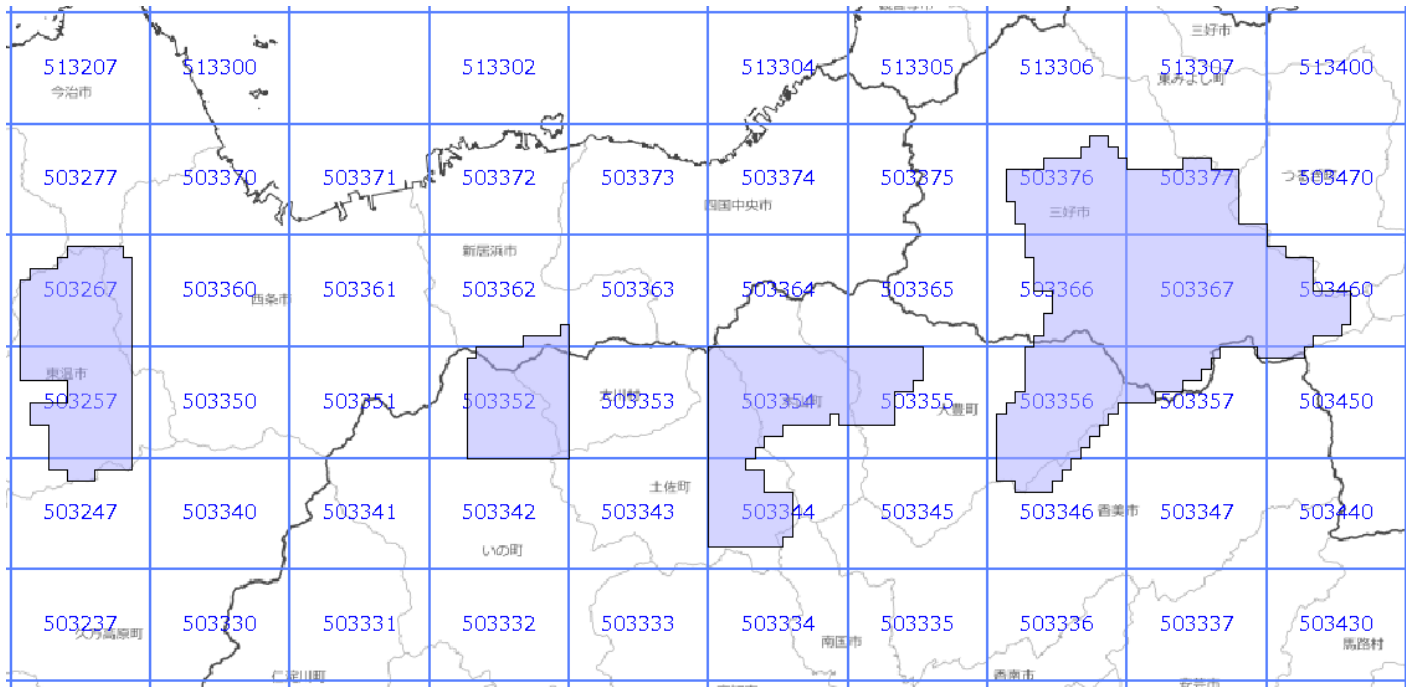




面的更新による概ねの更新範囲 (令和5年1月26日更新)

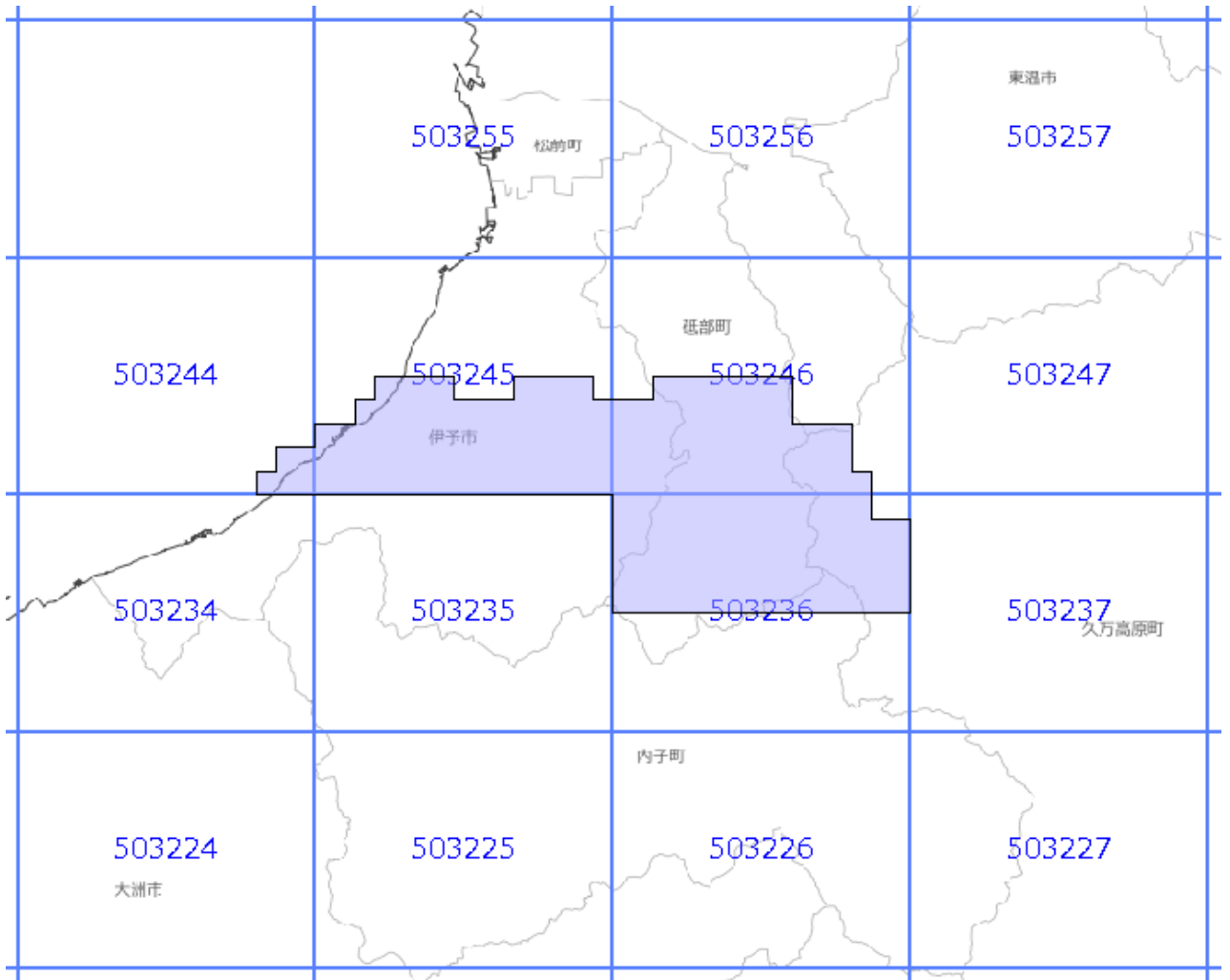
- : 概ねの更新範囲
- : 2次メッシュ番号



使用した原典資料	原典資料の測量年月
数値写真（四国山地砂防事務所地区）	令和元年12月撮影

面的更新による概ねの更新範囲 (令和5年1月26日更新)

 : 概ねの更新範囲
 : 2次メッシュ番号



使用した原典資料

原典資料の測量年月

数値写真（上灘地区）

令和3年5月撮影