

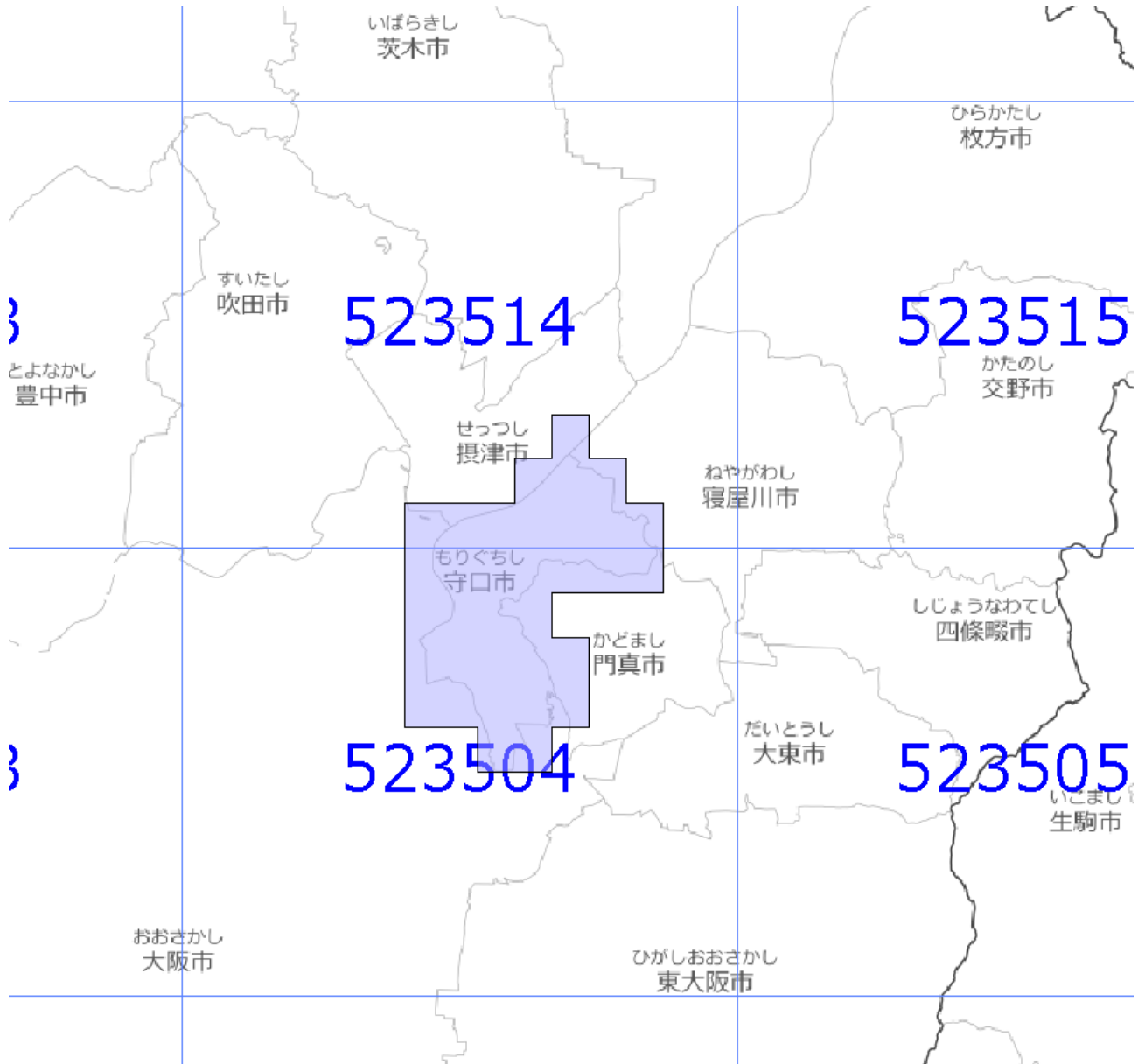


面的更新による概ねの更新範囲 (令和5年1月23日更新)

-  : 概ねの更新範囲
-  : 2次メッシュ番号





使用した原典資料

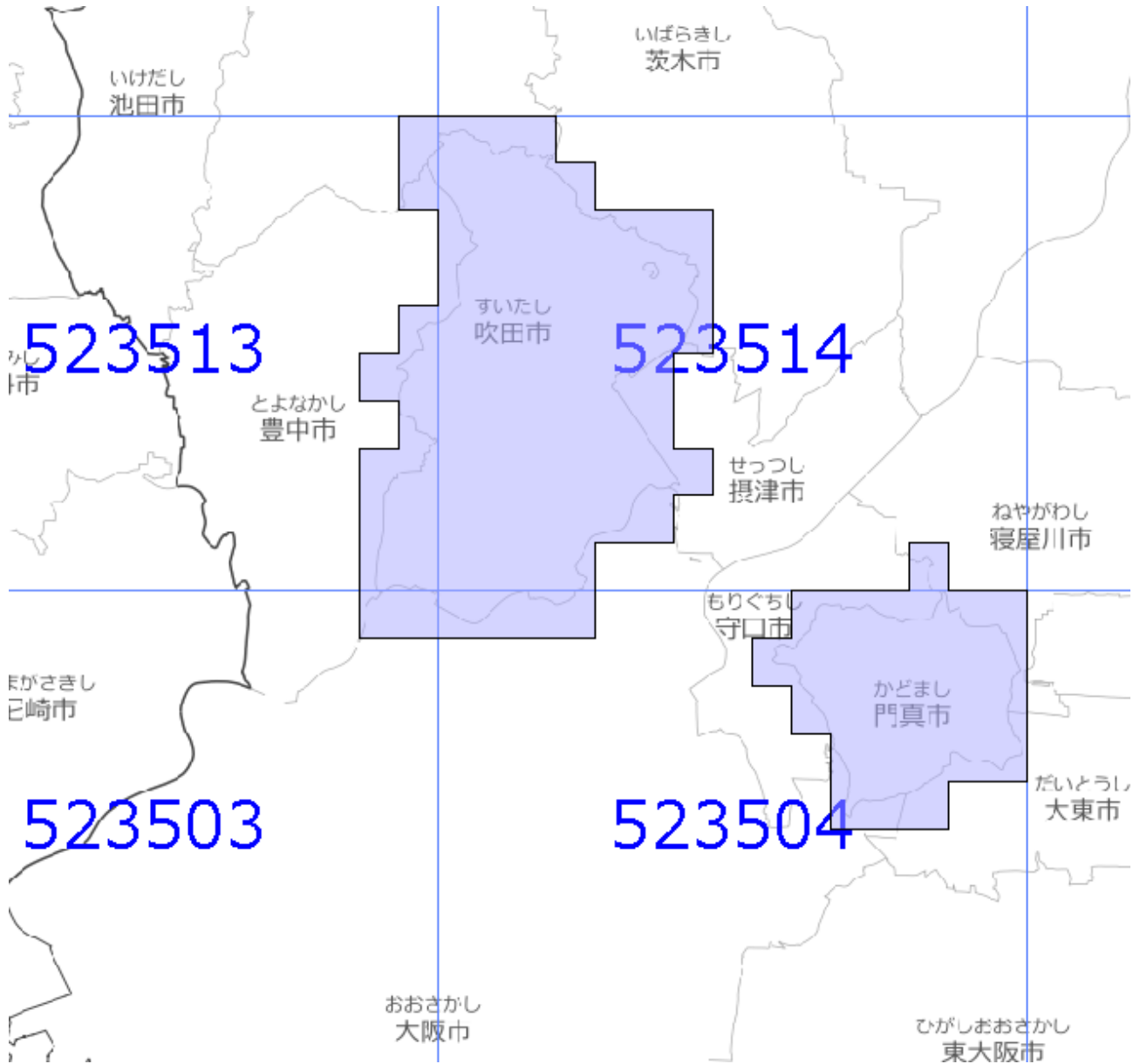
数値地形図 (守口市)

原典資料の測量年月

令和元年12月～令和2年3月



面的更新による概ねの更新範囲 (令和5年1月23日更新)

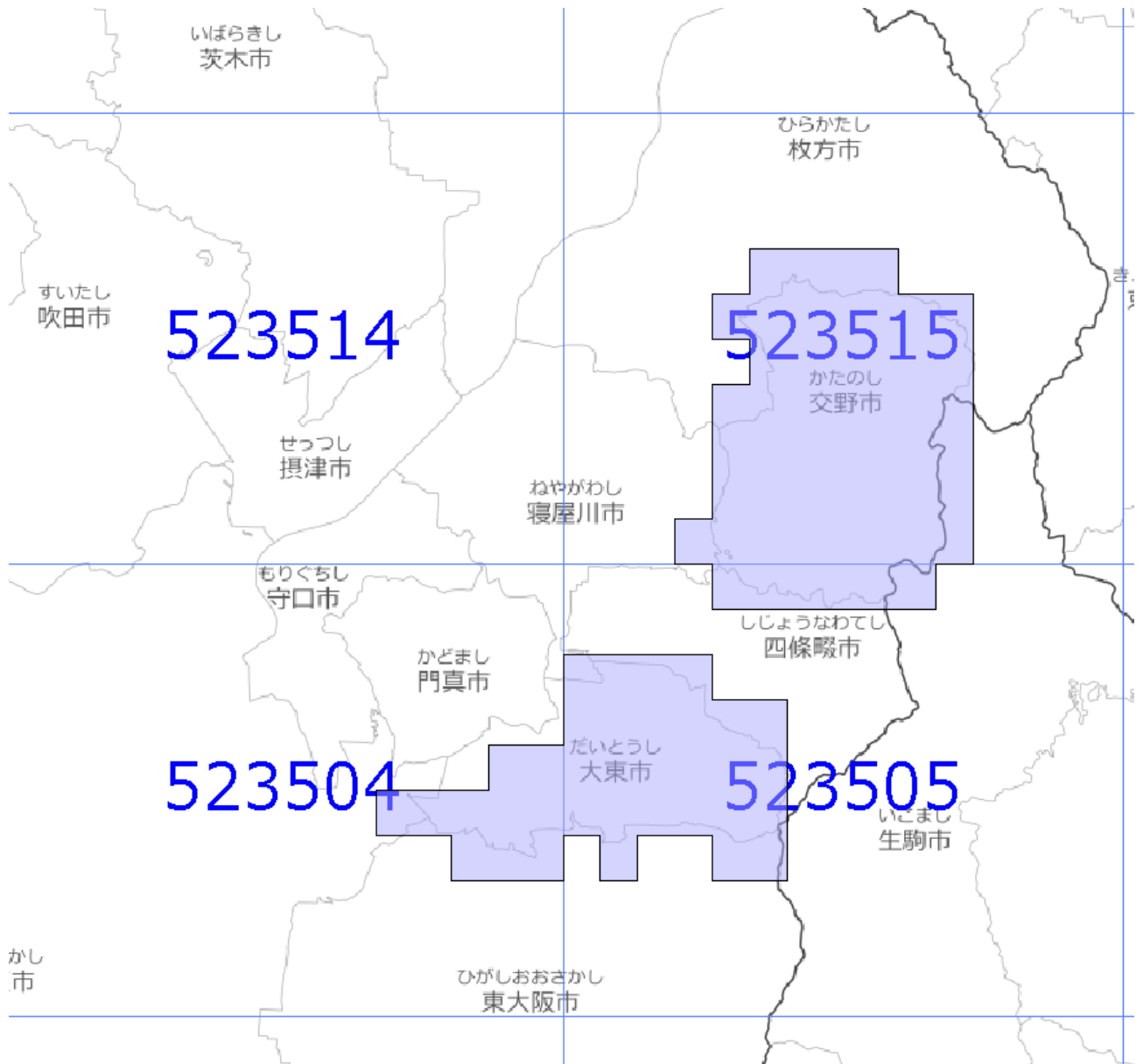
-  : 概ねの更新範囲
-  : 2次メッシュ番号



使用した原典資料	原典資料の測量年月
共通基盤地図 (吹田市)	令和3年11月～令和4年3月
共通基盤地図 (門真市)	令和3年12月～令和4年3月

主要地物面的更新による概ねの更新範囲 (令和5年1月23日更新)

-  : 概ねの更新範囲
-  : 2次メッシュ番号



使用した原典資料

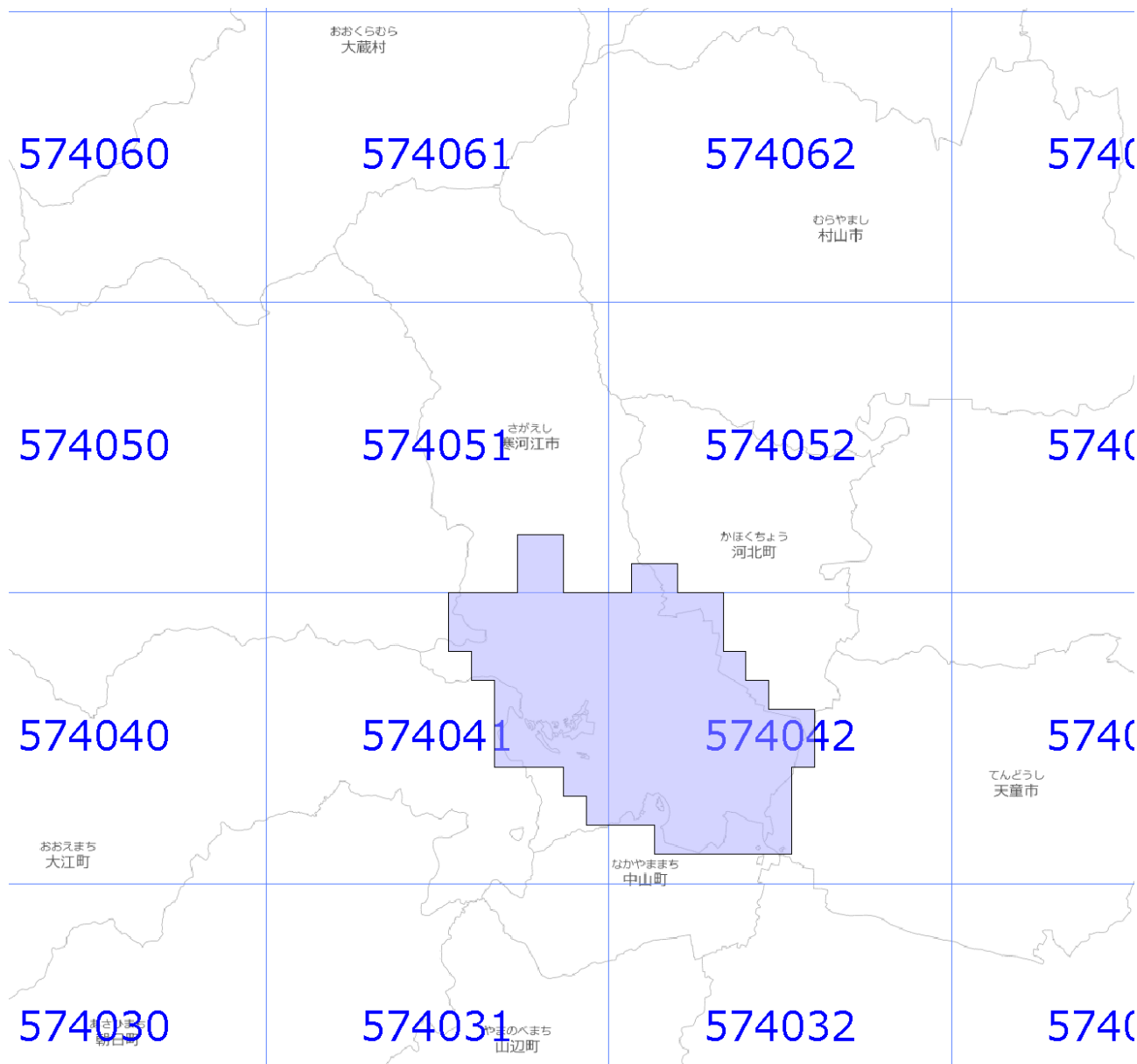
数値写真 (奈良地区)

原典資料の測量年月

令和3年5月～7月撮影

面的更新による概ねの更新範囲 (令和5年1月23日更新)

- : 概ねの更新範囲
- oooo : 2次メッシュ番号





使用した原典資料

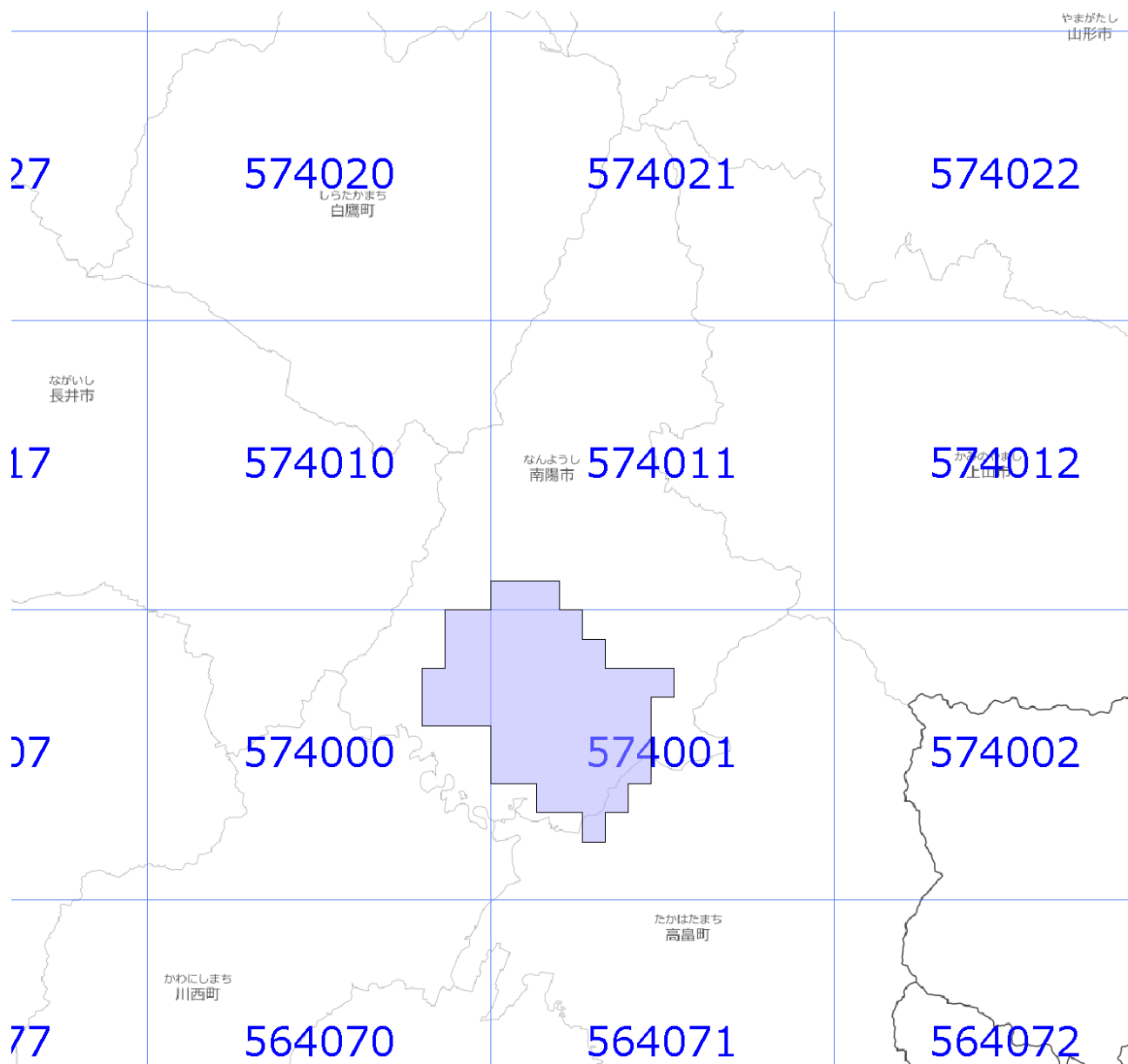
都市計画基図（寒河江市）

原典資料の測量年月

令和2年6月～令和3年3月

面的更新による概ねの更新範囲 (令和5年1月23日更新)

-  : 概ねの更新範囲
-  : 2次メッシュ番号



使用した原典資料

都市計画基図 (南陽市)

原典資料の測量年月

令和2年5月～令和3年5月