

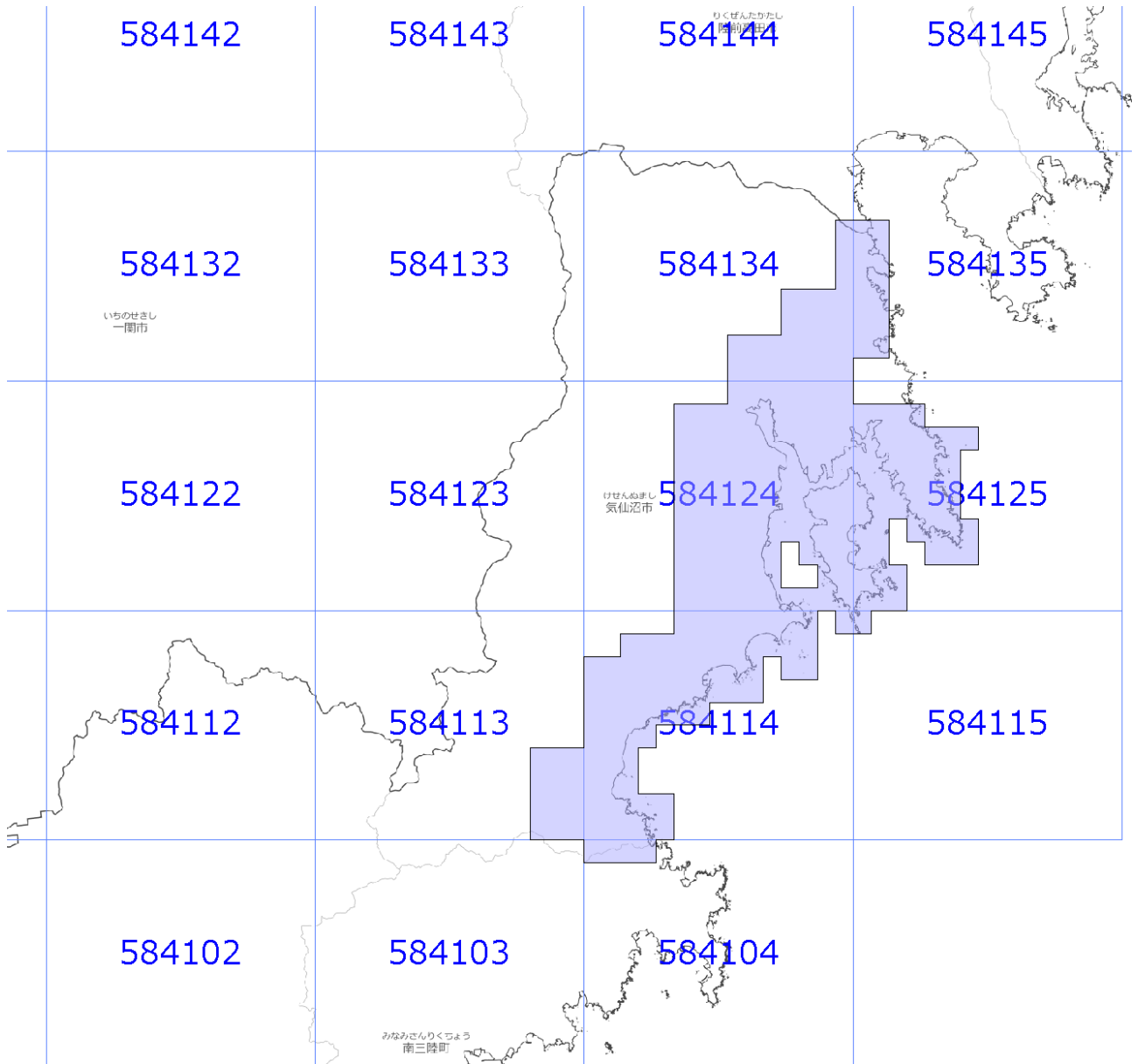


面的更新による概ねの更新範囲 (令和5年1月16日更新)

 : 概ねの更新範囲
 : 2次メッシュ番号



使用した原典資料

都市計画基図 (気仙沼市)

原典資料の測量年月

令和2年7月～令和3年3月