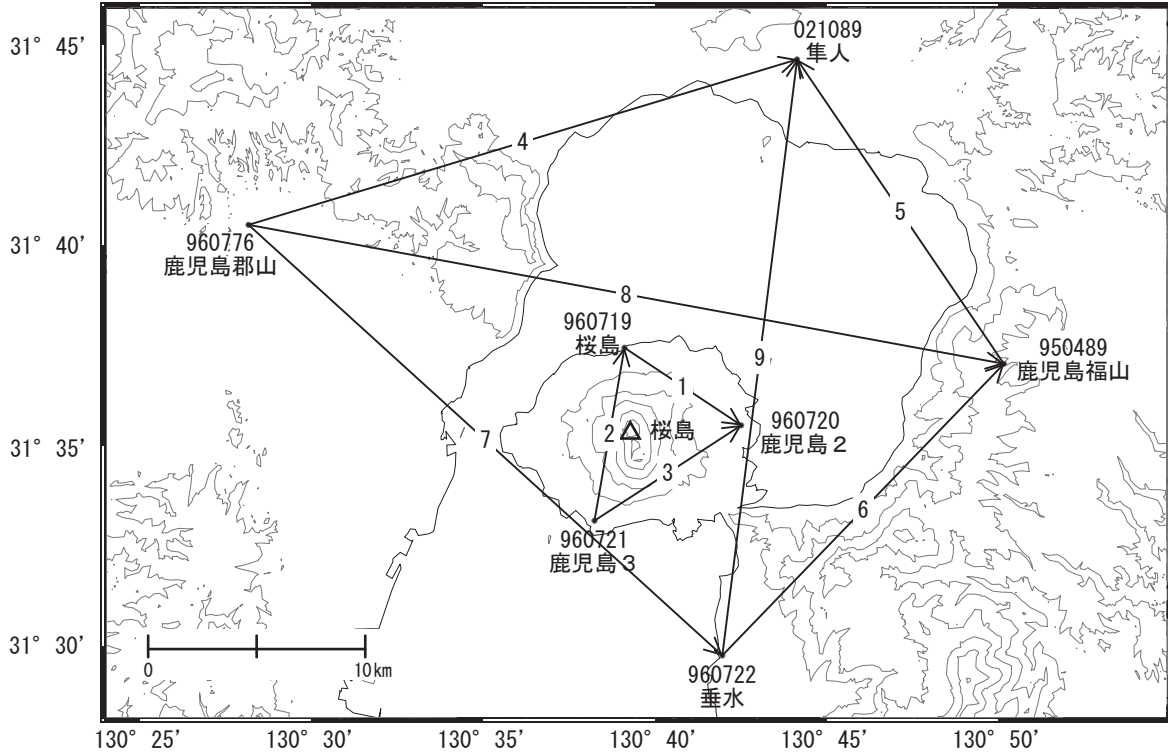


桜島周辺の地殻変動

—GEONET(電子基準点等)による連続観測結果—

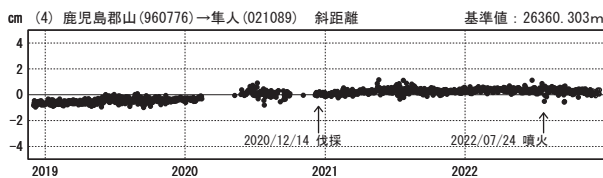
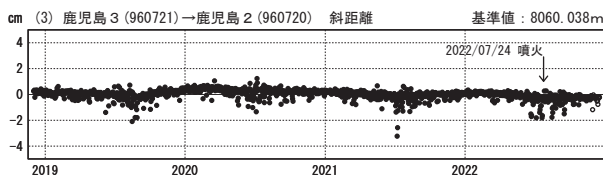
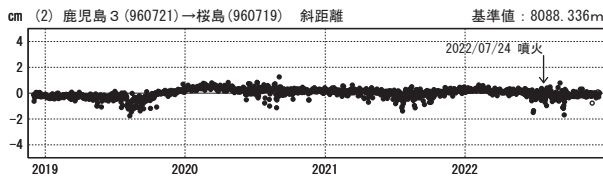
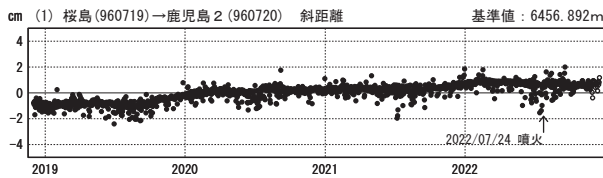
鹿児島(錦江)湾を挟む「鹿児島郡山」—「鹿児島福山」等の基線で2021年11月頃から見られていたわずかな伸びは、2022年2月頃から停滞しています。また、桜島島内の「桜島」—「鹿児島2」等の基線で2021年11月頃から見られていたわずかな伸びは、2022年2月頃から停滞しています。

桜島周辺 GNSS連続観測基線図(1)



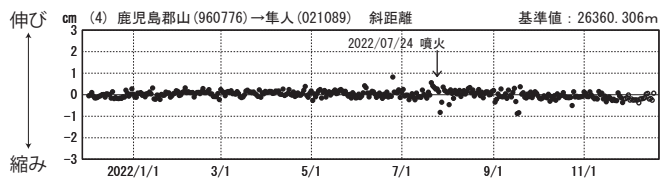
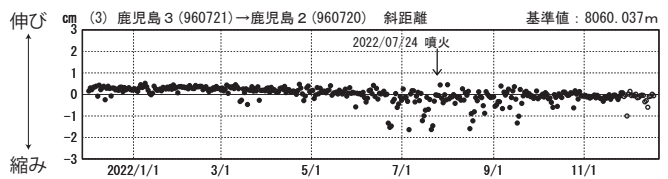
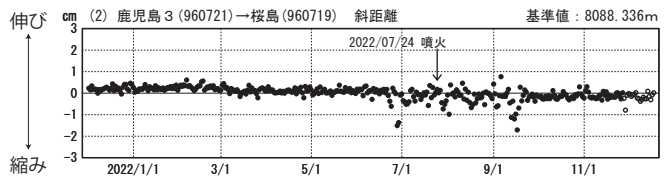
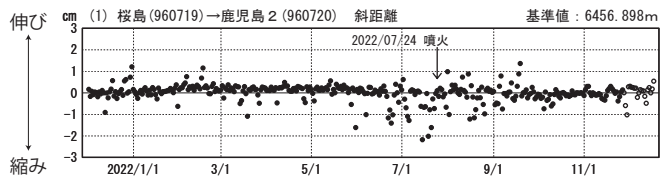
基線変化グラフ

期間: 2018/12/01~2022/12/17 JST



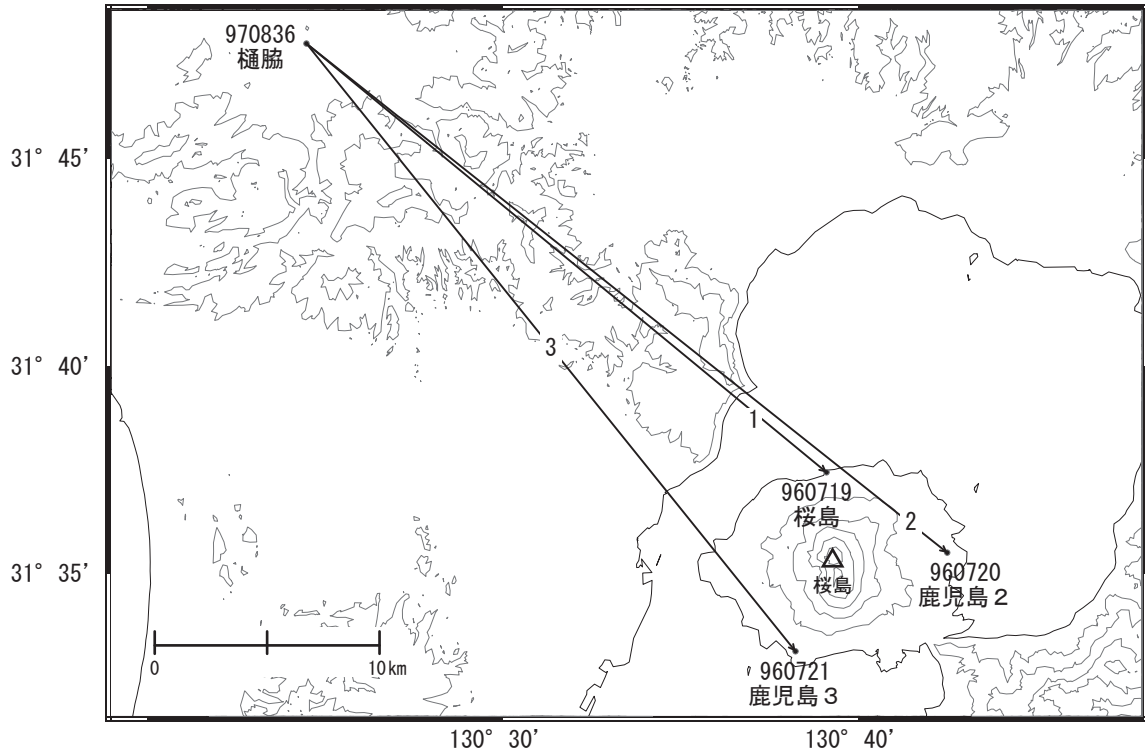
基線変化グラフ

期間: 2021/12/01~2022/12/17 JST



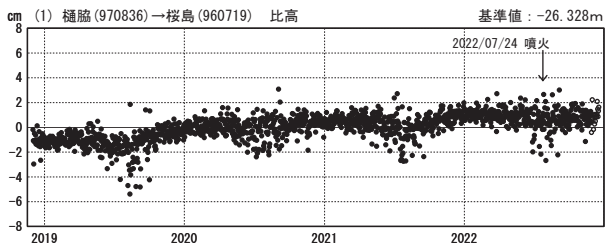
●—[F5:最終解] ○—[R5:速報解]

桜島周辺 GNSS連続観測基線図(2)



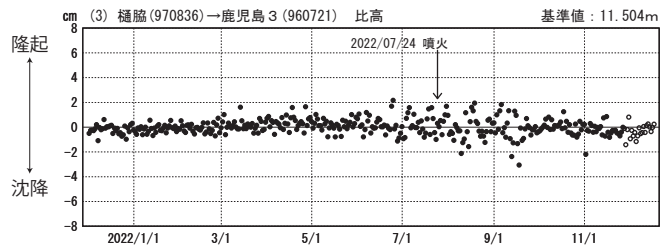
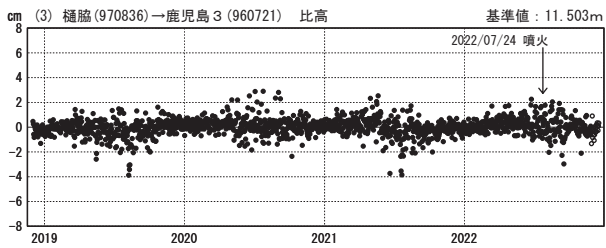
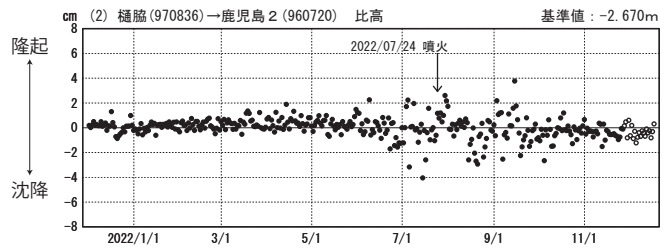
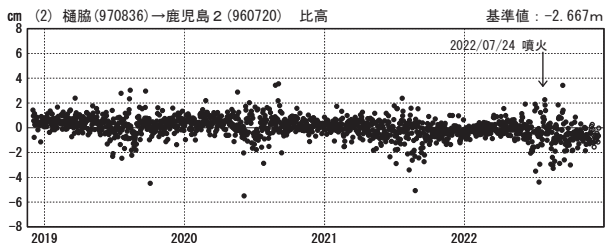
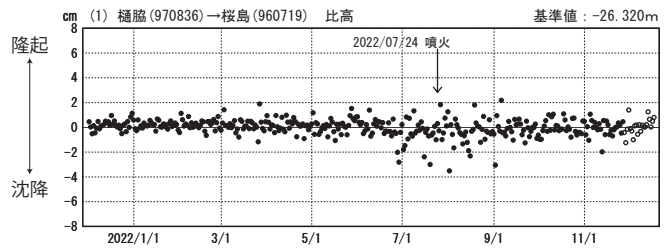
比高変化グラフ

期間: 2018/12/01~2022/12/17 JST



比高変化グラフ

期間: 2021/12/01~2022/12/17 JST



●—[F5:最終解] ○—[R5:速報解]