

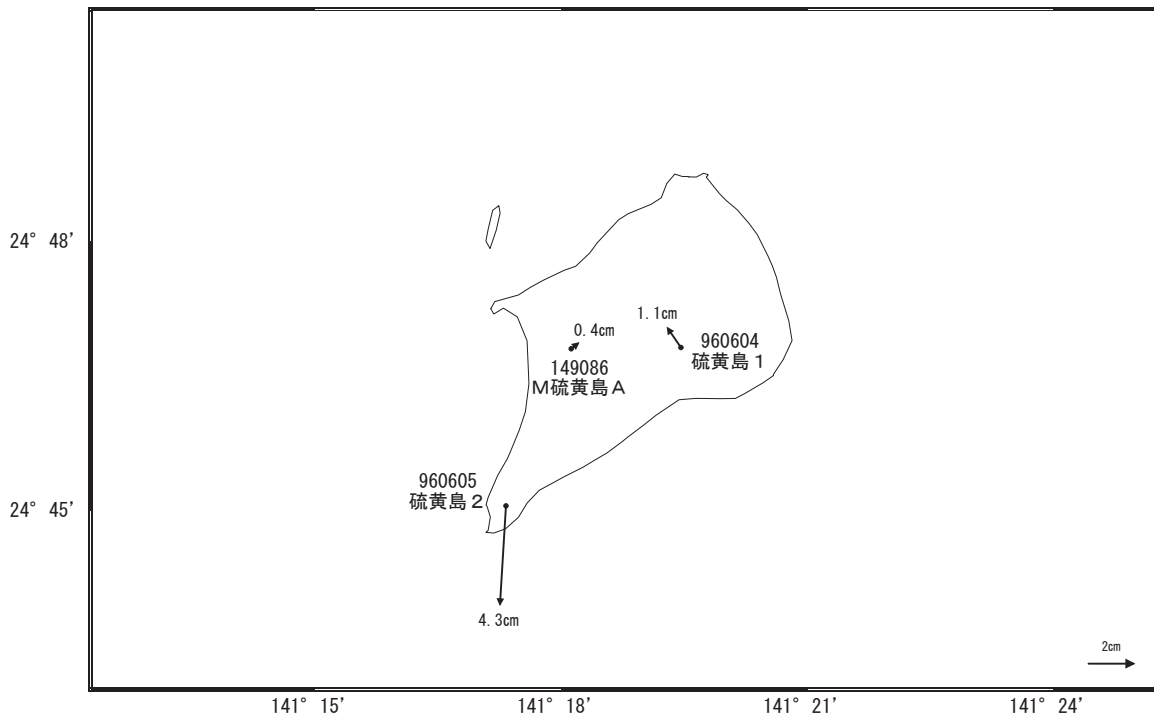
いおう とう
硫黄島周辺の地殻変動

—GEONET (電子基準点等) による連続観測結果—

「硫黄島 1」及び「M硫黄島 A」で隆起が、「硫黄島 2」で南向きの変動が継続しています。

地殻変動(水平)

基準期間: 2022/08/15~2022/08/24 [F5: 最終解]
 比較期間: 2022/09/15~2022/09/24 [R5: 速報解]

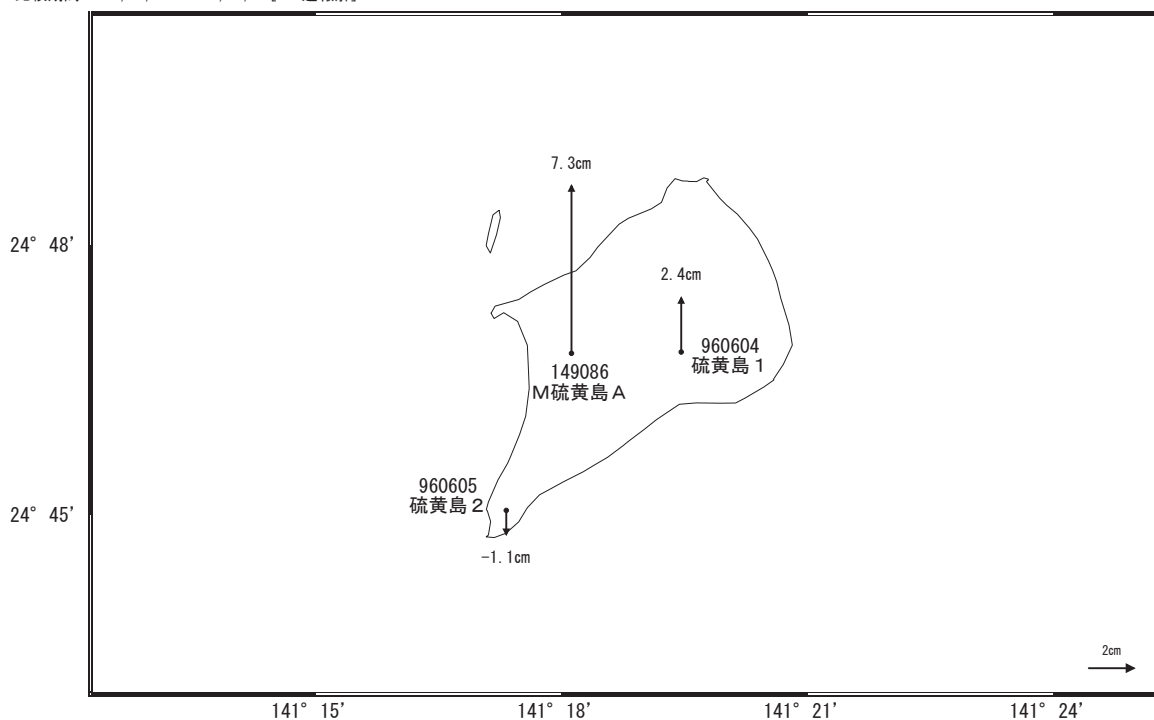


☆ 固定局: 父島 A (052007)

国土地理院

地殻変動(上下)

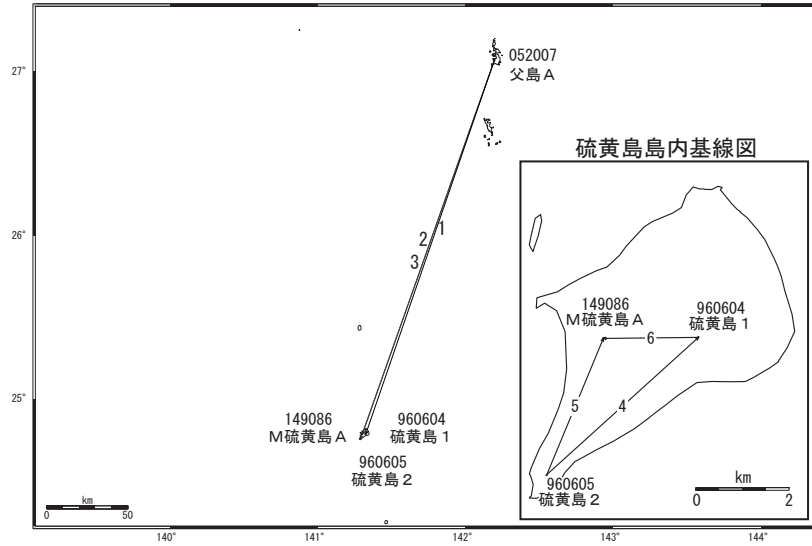
基準期間: 2022/08/15~2022/08/24 [F5: 最終解]
 比較期間: 2022/09/15~2022/09/24 [R5: 速報解]



☆ 固定局: 父島 A (052007)

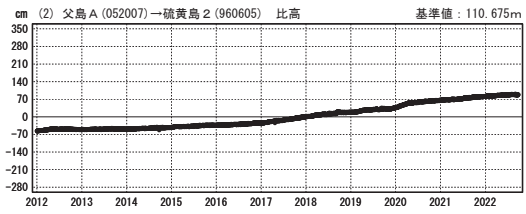
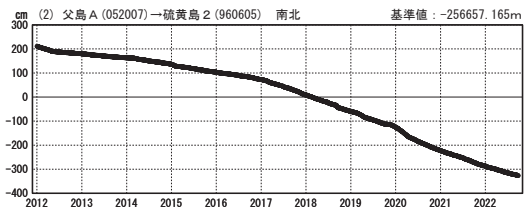
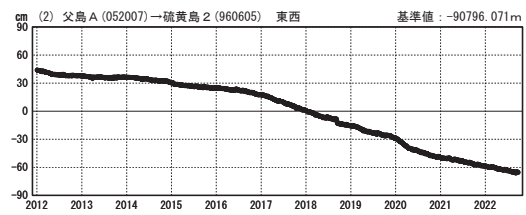
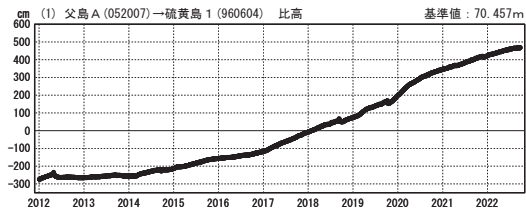
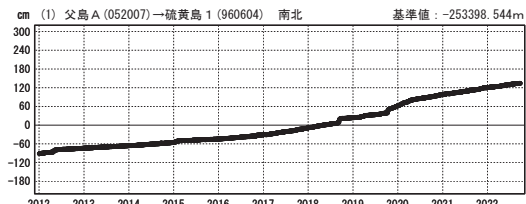
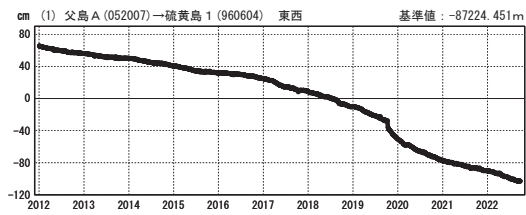
国土地理院

硫黄島周辺 GNSS連続観測基線図



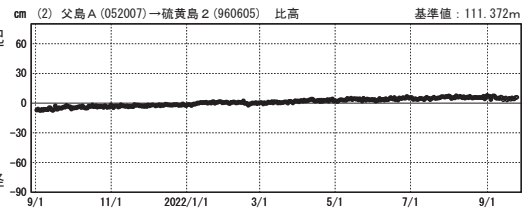
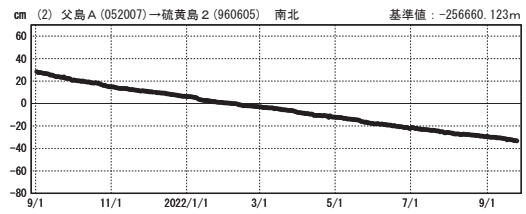
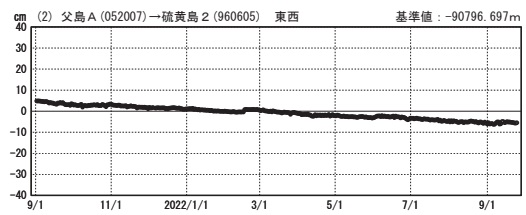
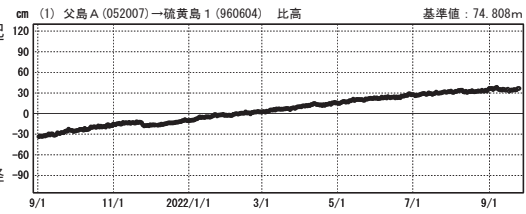
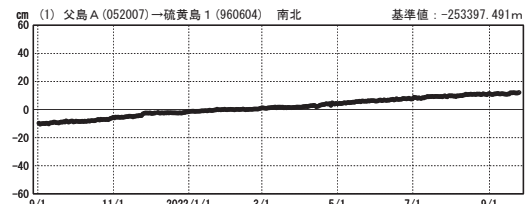
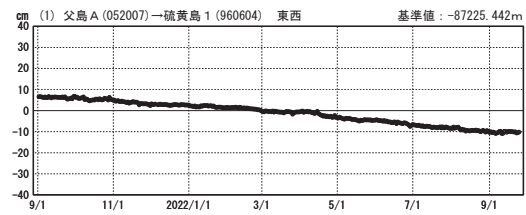
成分変化グラフ

期間：2012/01/01～2022/09/24 JST



成分変化グラフ

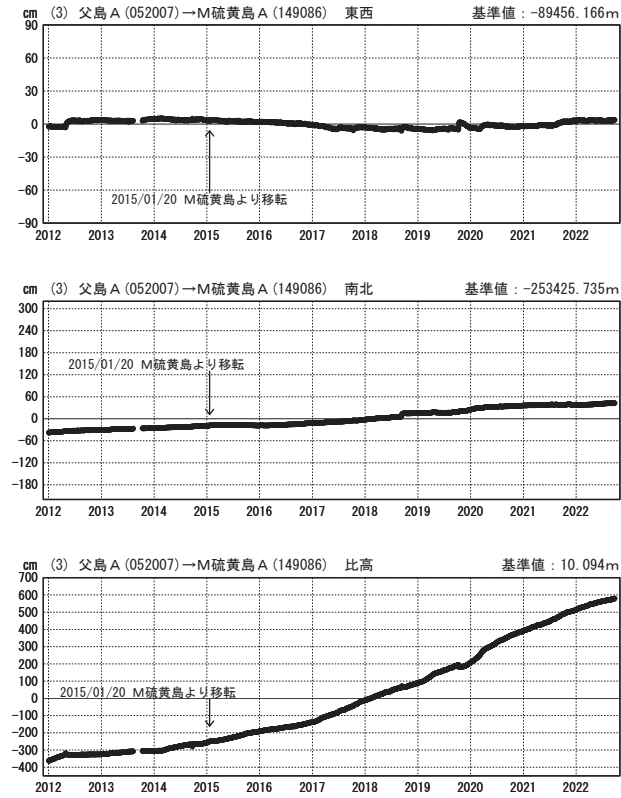
期間：2021/09/01～2022/09/24 JST



●— [F5:最終解] ○— [R5:速報解]

成分変化グラフ

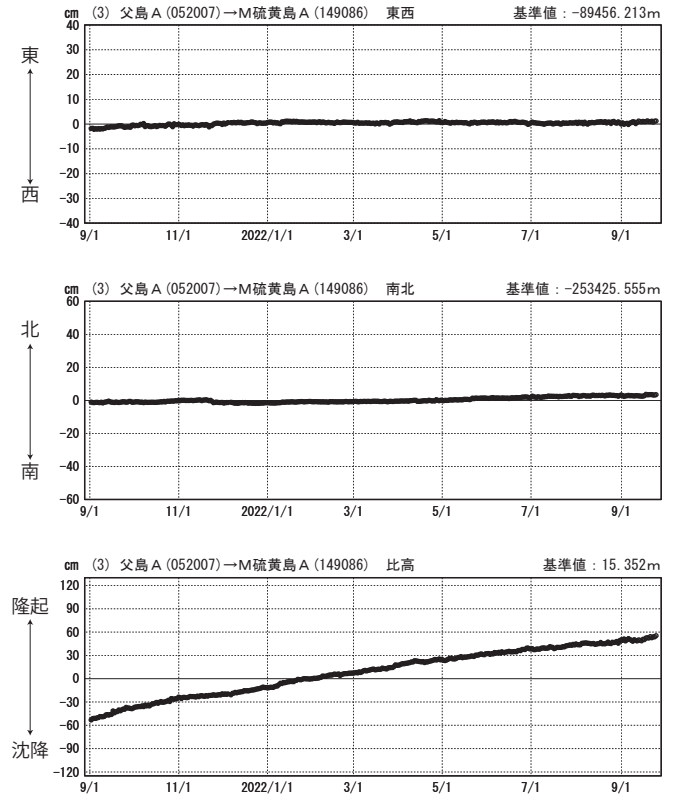
期間：2012/01/01～2022/09/24 JST



●— [F5:最終解] ○--- [R5:速報解]

成分変化グラフ

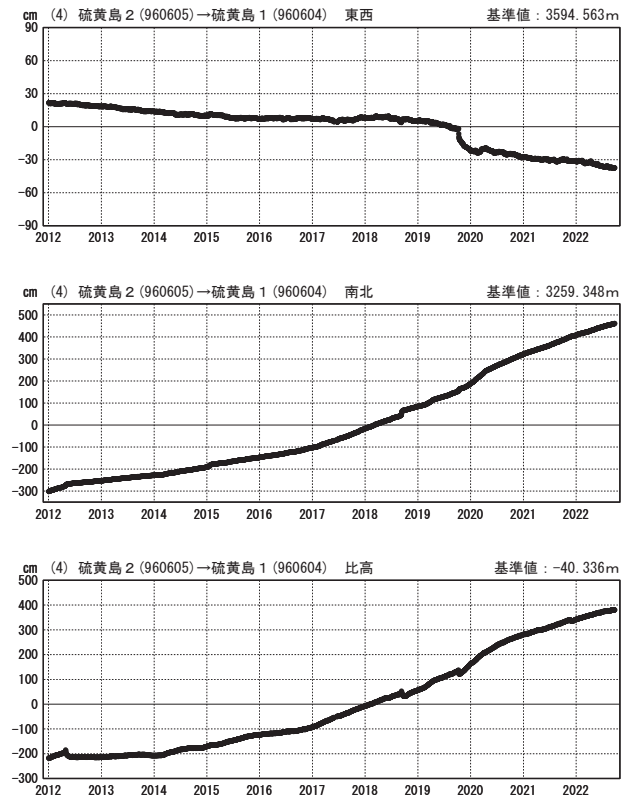
期間：2021/09/01～2022/09/24 JST



国土地理院

成分変化グラフ

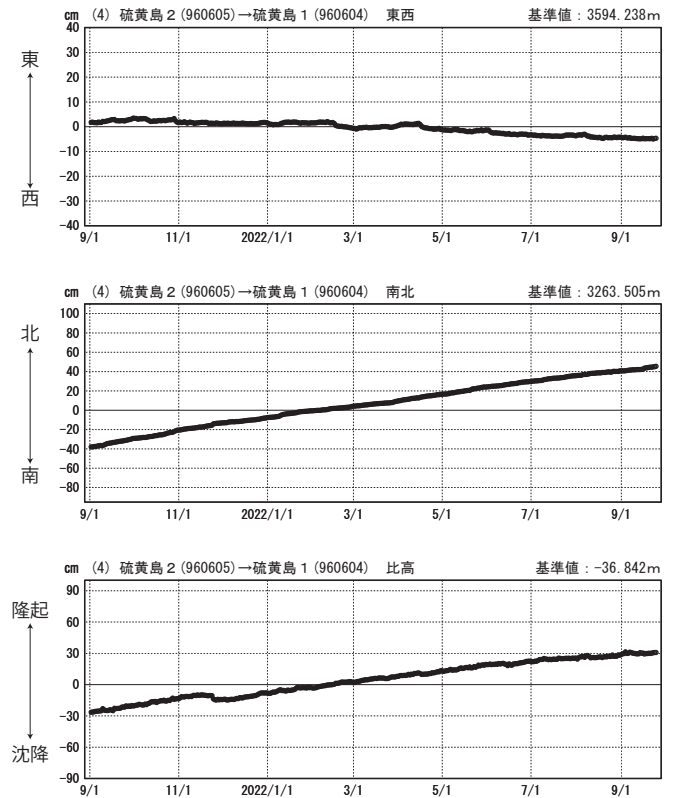
期間：2012/01/01～2022/09/24 JST



●— [F5:最終解] ○--- [R5:速報解]

成分変化グラフ

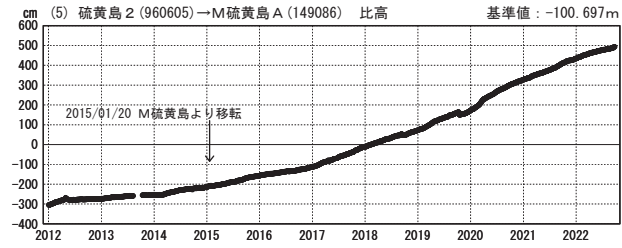
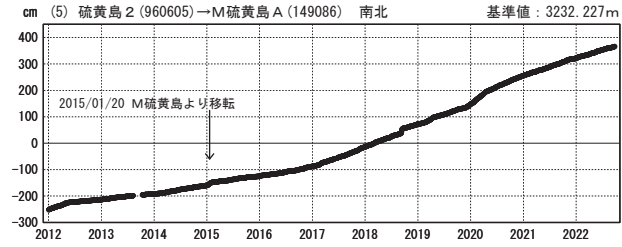
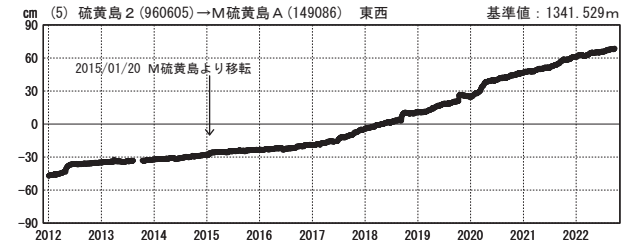
期間：2021/09/01～2022/09/24 JST



国土地理院

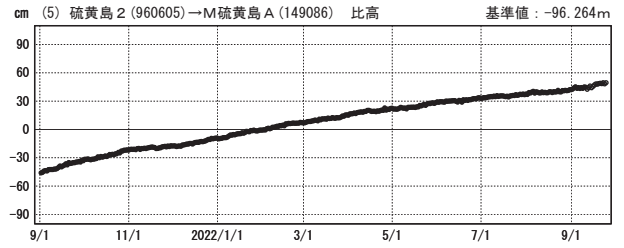
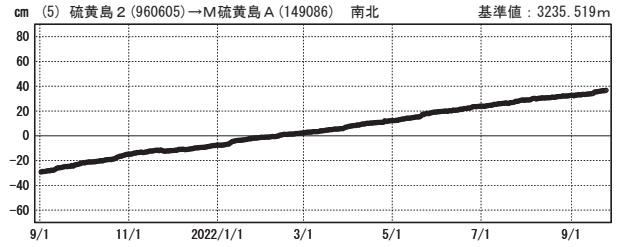
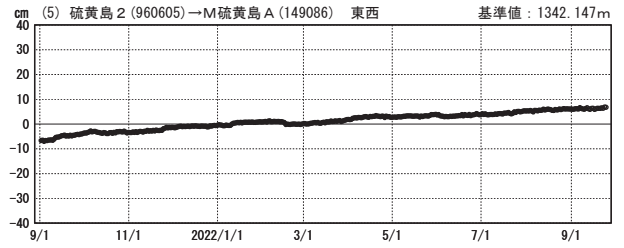
成分変化グラフ

期間：2012/01/01~2022/09/24 JST



成分変化グラフ

期間：2021/09/01~2022/09/24 JST

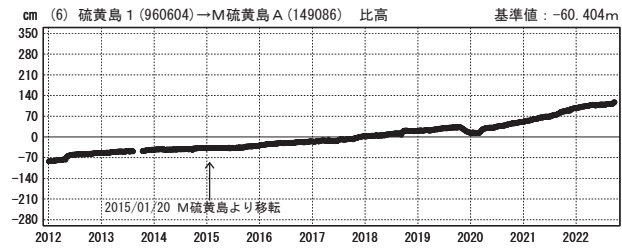
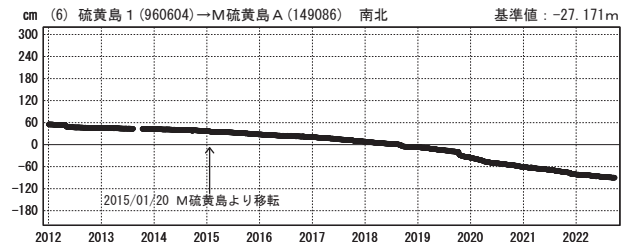
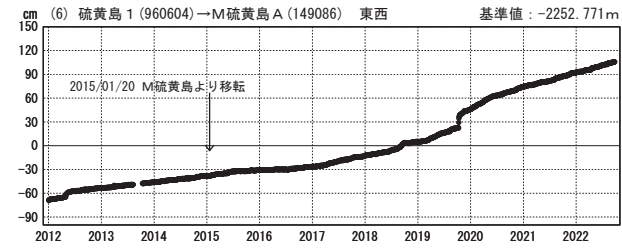


●---[F5:最終解] ○---[R5:速報解]

国土地理院

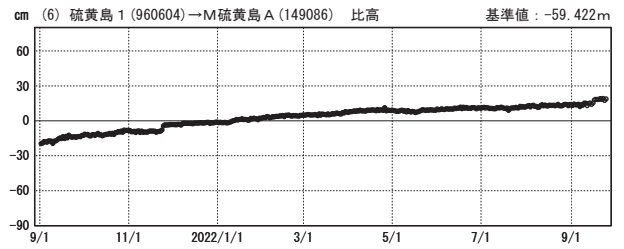
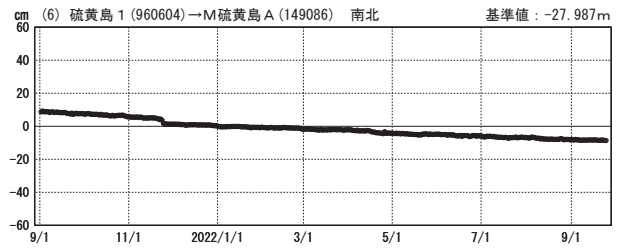
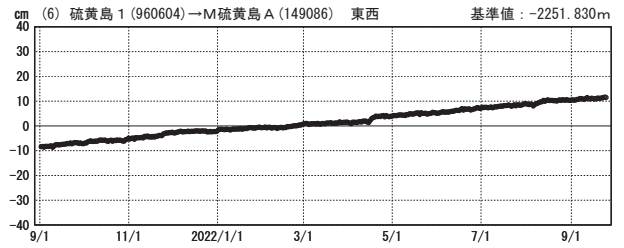
成分変化グラフ

期間：2012/01/01~2022/09/24 JST



成分変化グラフ

期間：2021/09/01~2022/09/24 JST



●---[F5:最終解] ○---[R5:速報解]

国土地理院