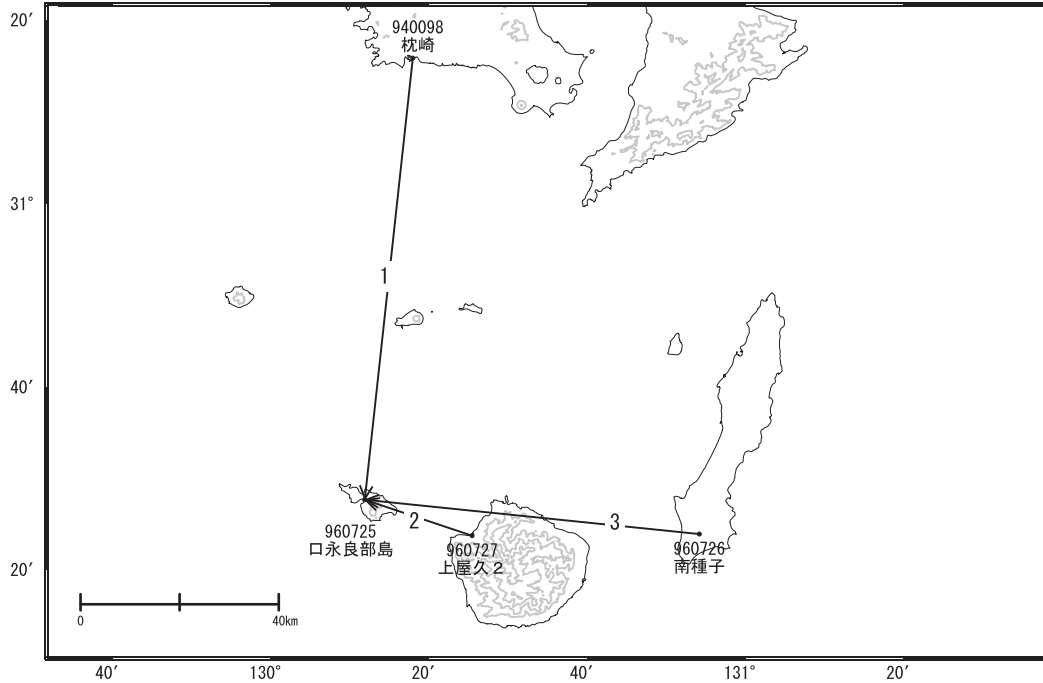


口永良部島周辺の地殻変動

— GEONET (電子基準点等) による連続観測結果 —

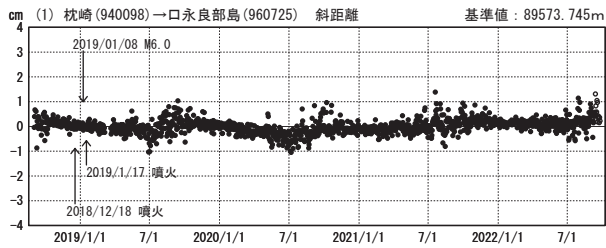
顕著な地殻変動は観測されていません。

口永良部島周辺 GNSS連続観測基線図



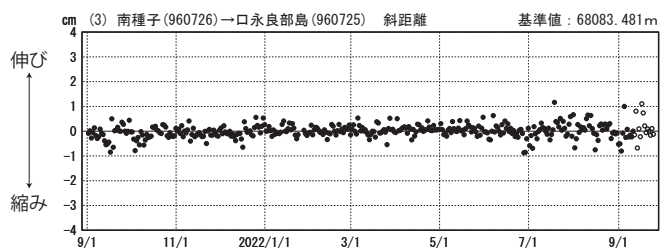
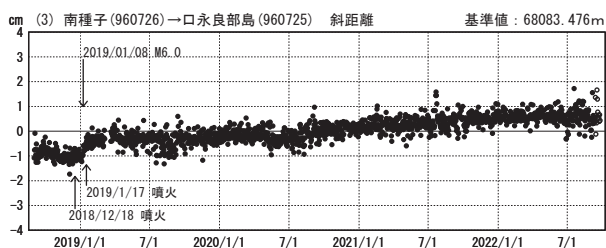
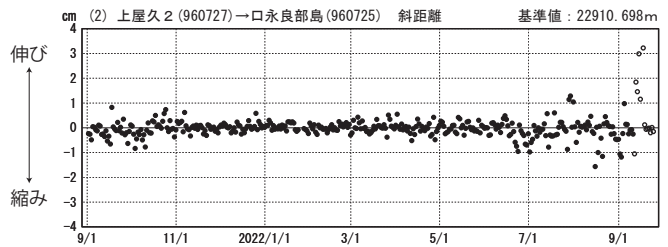
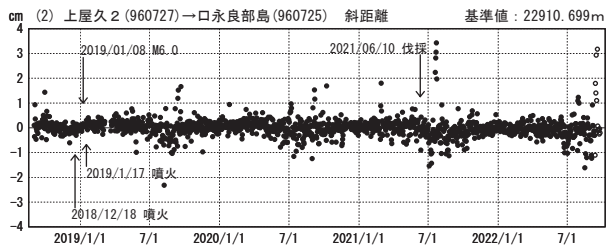
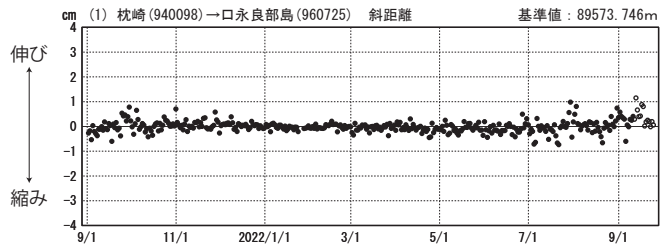
基線変化グラフ

期間：2018/09/01～2022/09/24 JST



基線変化グラフ

期間：2021/09/01～2022/09/24 JST



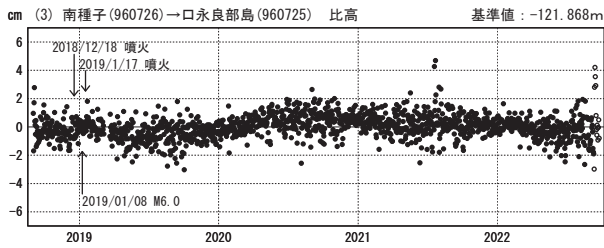
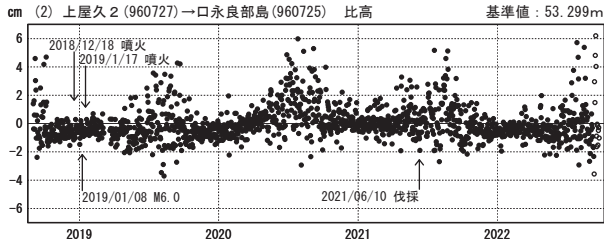
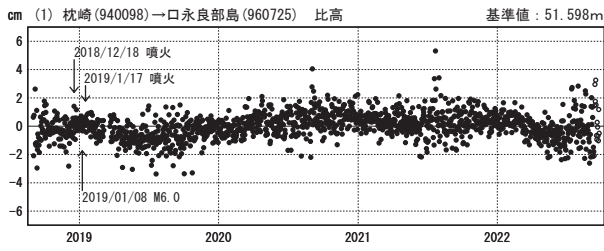
●— [F5:最終解] ○— [R5:速報解]

国土地理院

(注) 「口永良部島」について
 ・ 2019/3/6～3/20 機器故障のため欠測

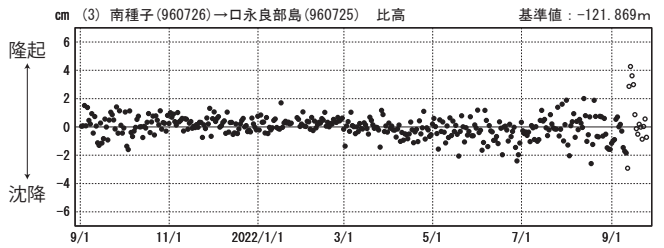
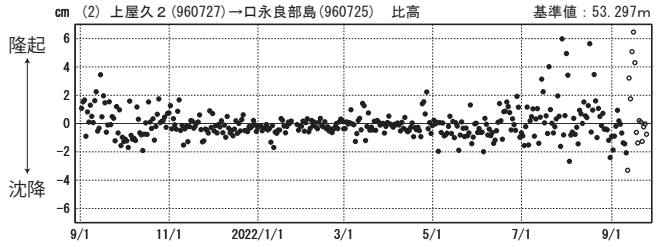
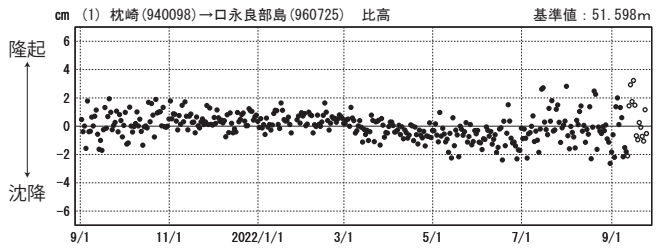
比高変化グラフ

期間：2018/09/01～2022/09/24 JST



比高変化グラフ

期間：2021/09/01～2022/09/24 JST



●— [F5:最終解] ○— [R5:速報解]