

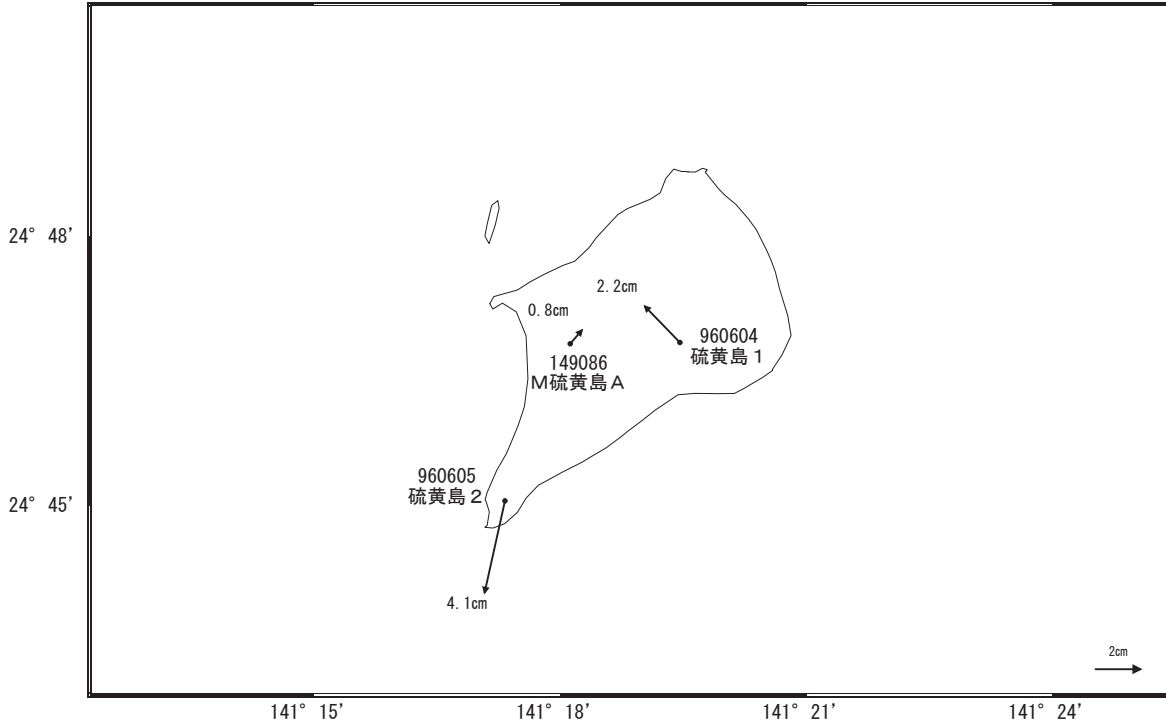
いおう とう  
硫黄島周辺の地殻変動

—GEONET(電子基準点等)による連続観測結果—

「硫黄島1」及び「M硫黄島A」で隆起が、「硫黄島2」で南向きの変動が継続しています。

地殻変動(水平)

基準期間:2022/07/14~2022/07/23[F5:最終解]  
比較期間:2022/08/14~2022/08/23[R5:速報解]

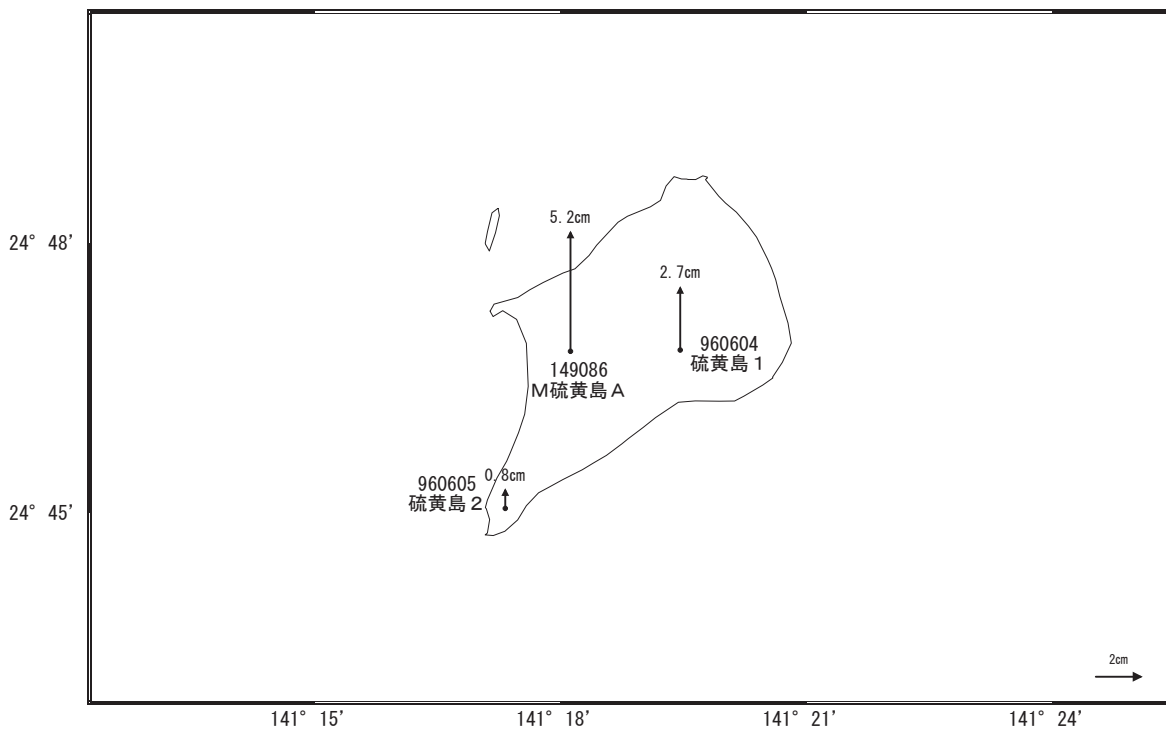


☆ 固定局:父島A (052007)

国土地理院

地殻変動(上下)

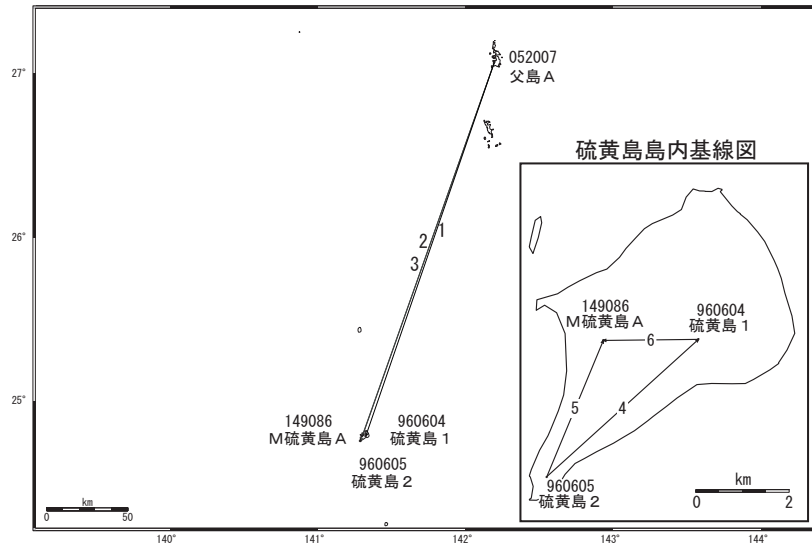
基準期間:2022/07/14~2022/07/23[F5:最終解]  
比較期間:2022/08/14~2022/08/23[R5:速報解]



☆ 固定局:父島A (052007)

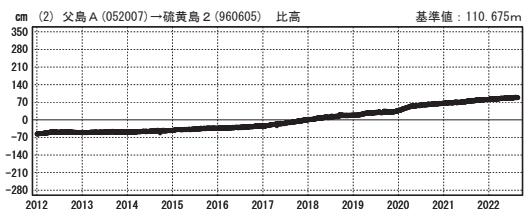
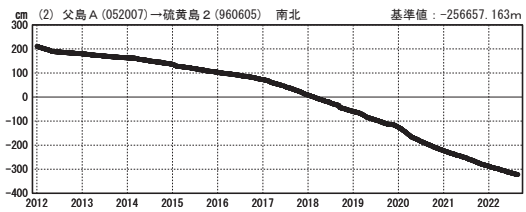
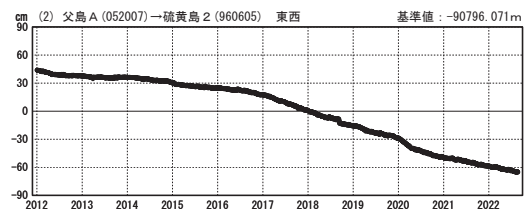
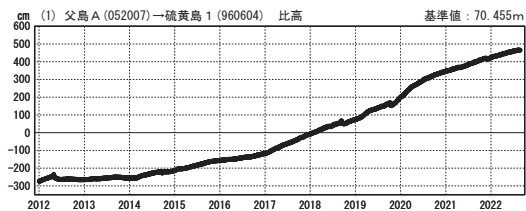
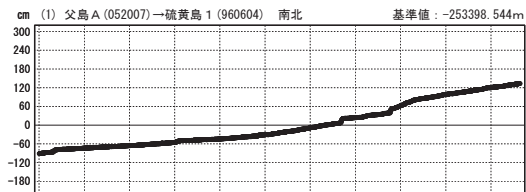
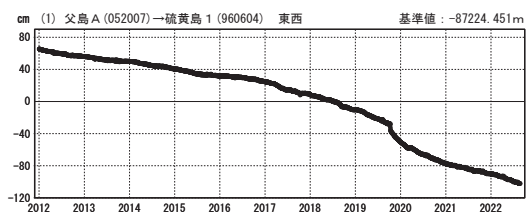
国土地理院

# 硫黄島周辺 GNSS連続観測基線図



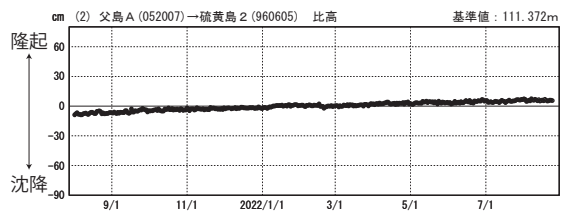
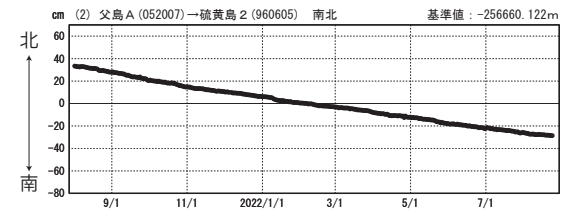
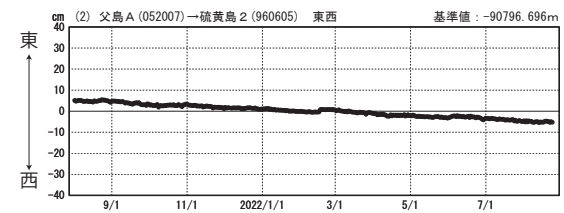
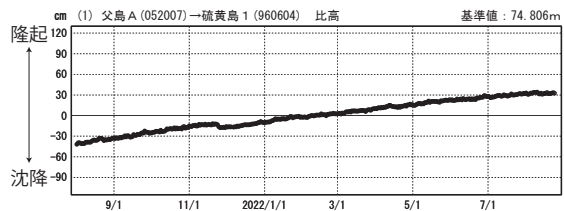
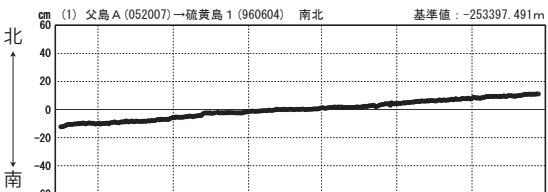
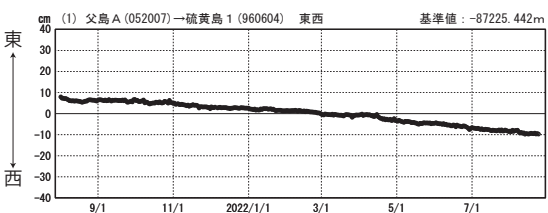
### 成分変化グラフ

期間：2012/01/01～2022/08/23 JST



### 成分変化グラフ

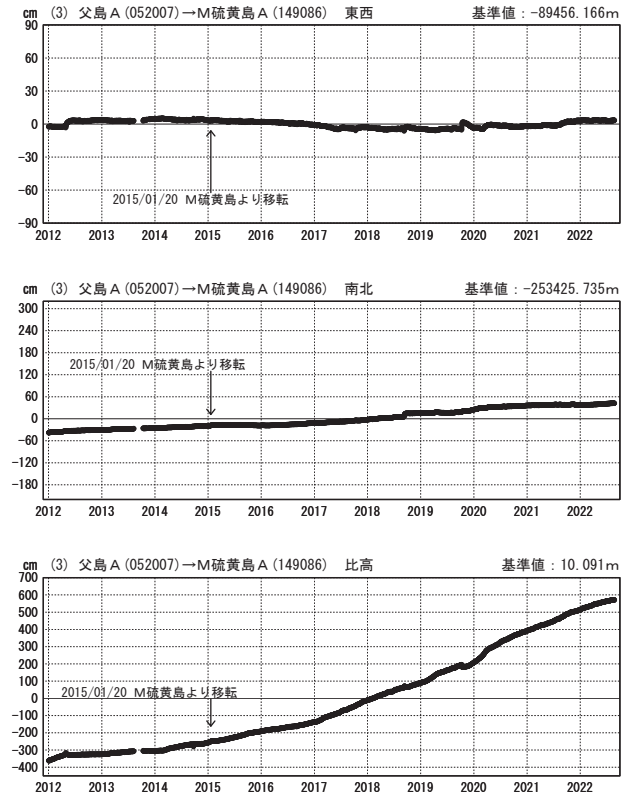
期間：2021/08/01～2022/08/23 JST



●— [F5:最終解] ○— [R5:速報解]

### 成分変化グラフ

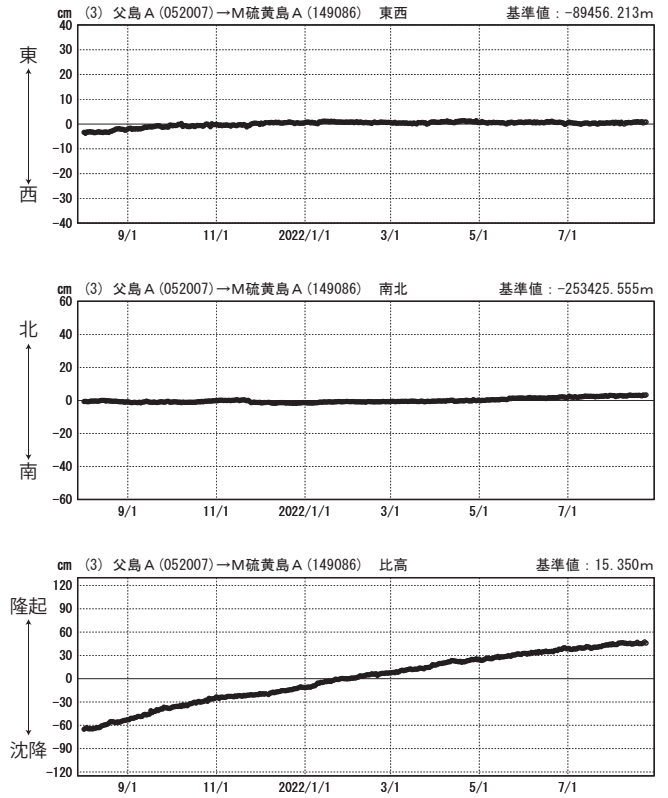
期間：2012/01/01～2022/08/23 JST



●---[F5:最終解] ○---[R5:速報解]

### 成分変化グラフ

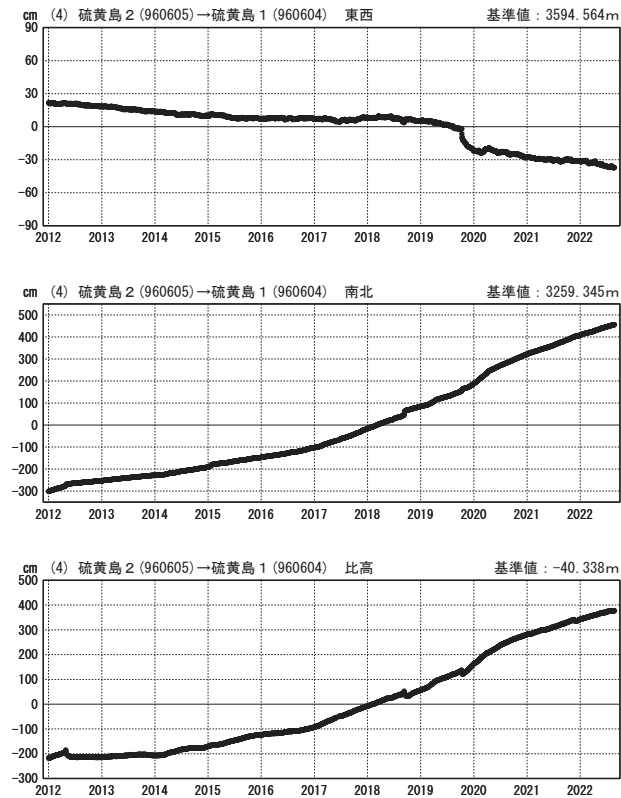
期間：2021/08/01～2022/08/23 JST



国土地理院

### 成分変化グラフ

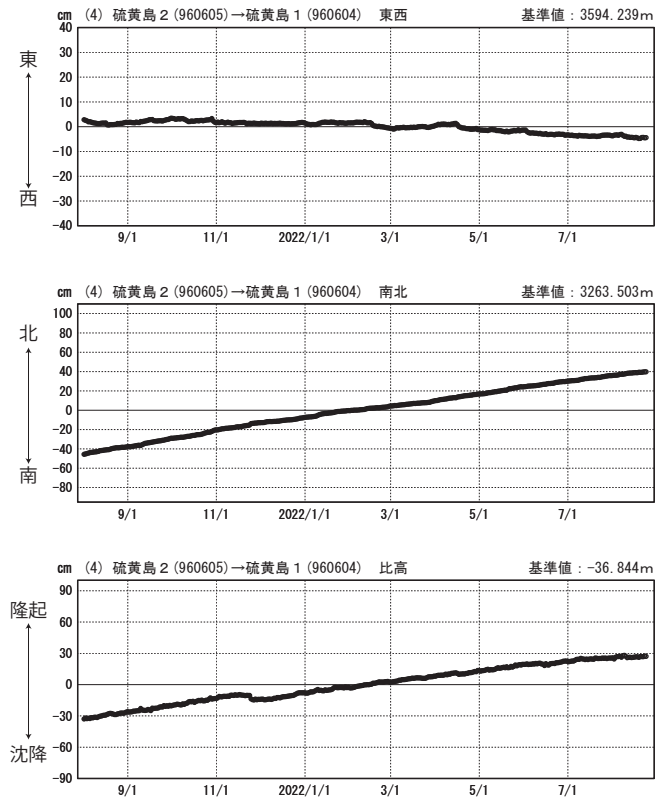
期間：2012/01/01～2022/08/23 JST



●---[F5:最終解] ○---[R5:速報解]

### 成分変化グラフ

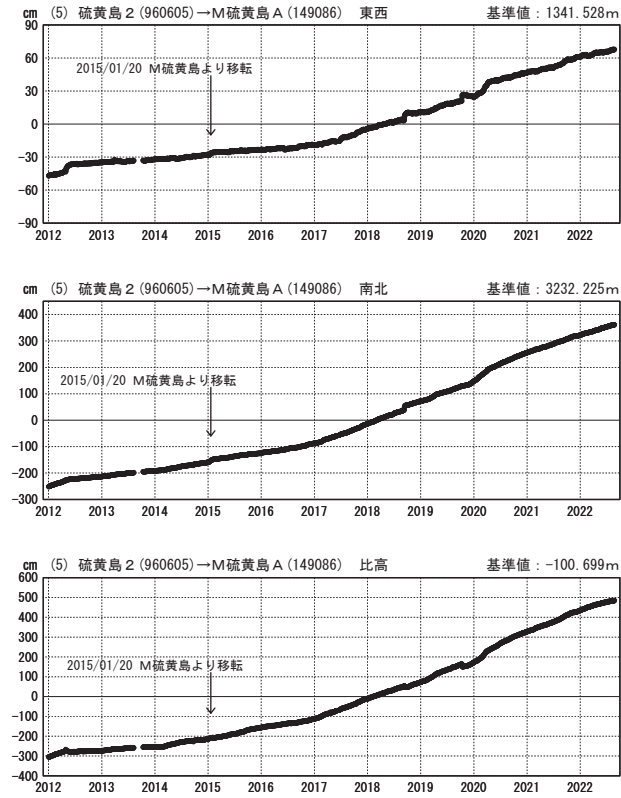
期間：2021/08/01～2022/08/23 JST



国土地理院

### 成分変化グラフ

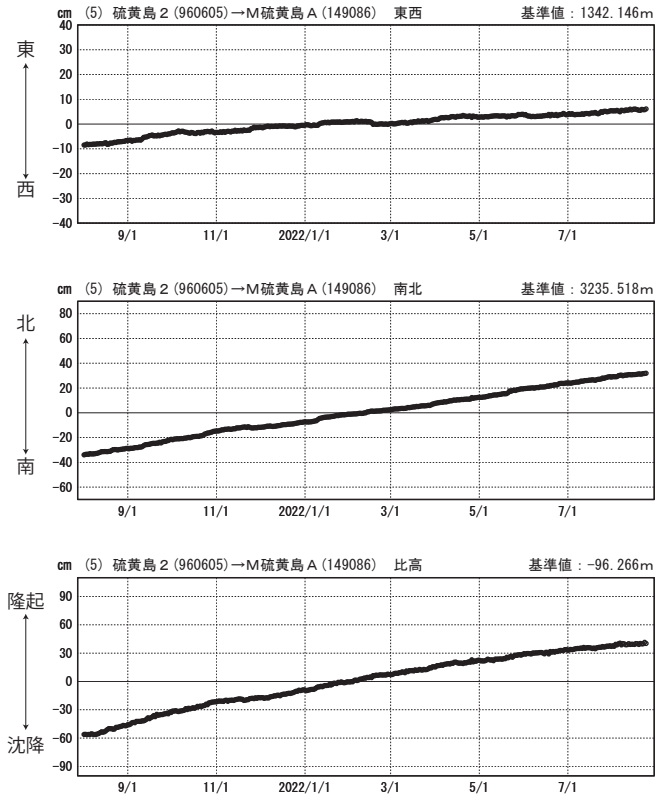
期間：2012/01/01～2022/08/23 JST



●—[F5:最終解] ○---[R5:速報解]

### 成分変化グラフ

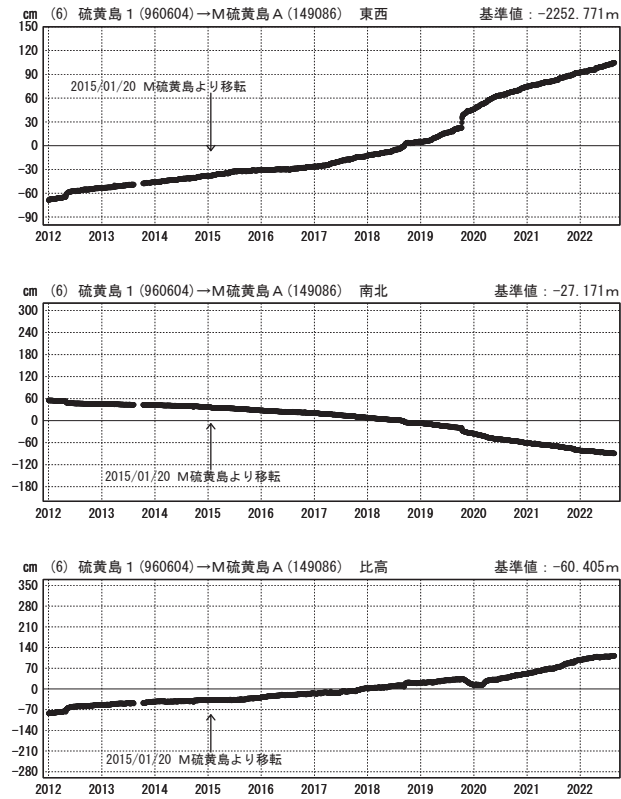
期間：2021/08/01～2022/08/23 JST



国土地理院

### 成分変化グラフ

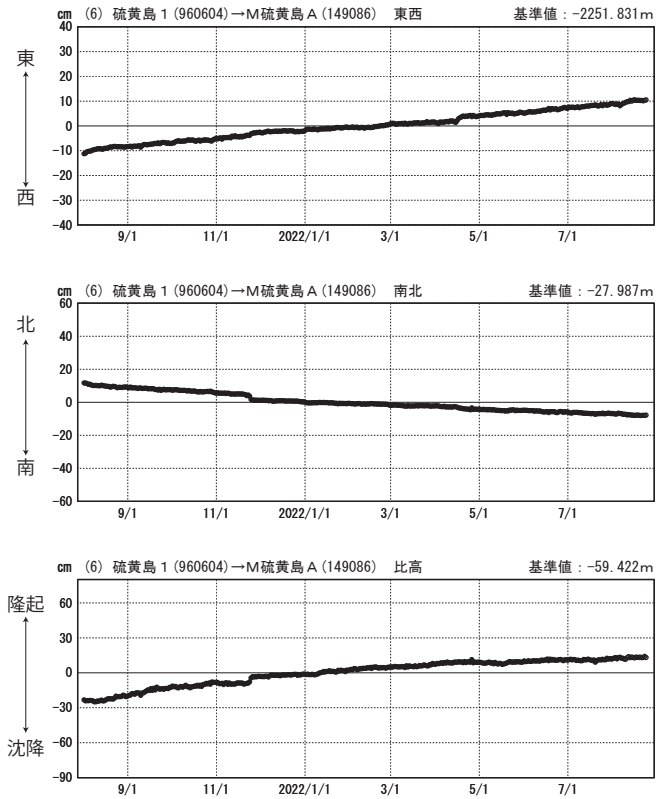
期間：2012/01/01～2022/08/23 JST



●—[F5:最終解] ○---[R5:速報解]

### 成分変化グラフ

期間：2021/08/01～2022/08/23 JST



国土地理院