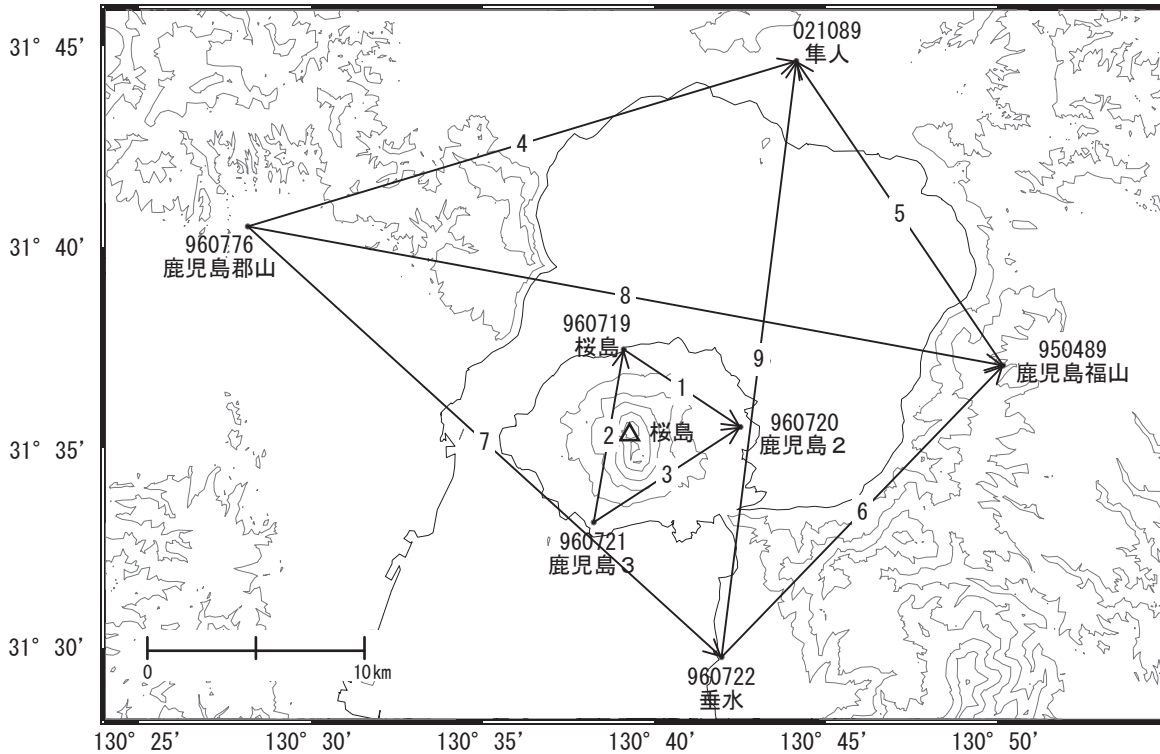


桜島周辺の地殻変動

—GEONET(電子基準点等)による連続観測結果—

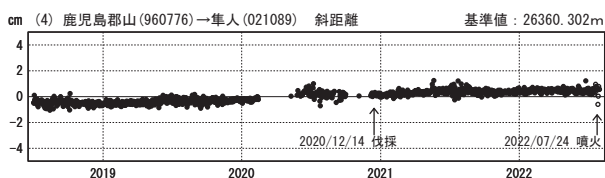
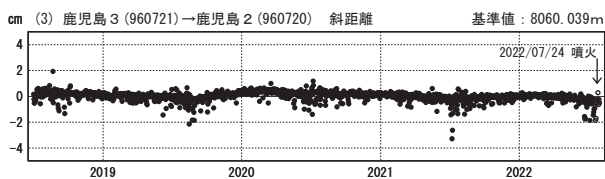
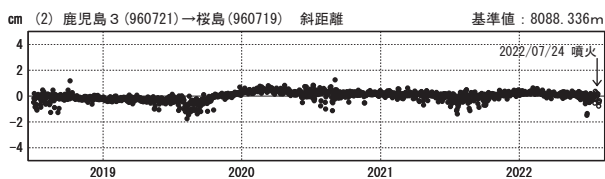
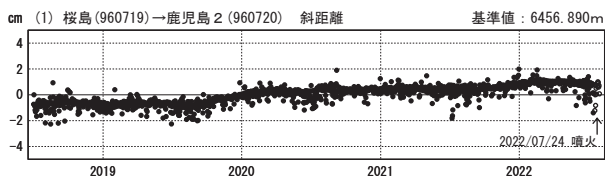
鹿児島(錦江)湾を挟む「鹿児島郡山」—「鹿児島福山」等の基線で2021年11月頃から見られていたわずかな伸びは、2022年2月頃から停滞しています。また、桜島島内の「桜島」—「鹿児島2」等の基線で2021年11月頃から見られていたわずかな伸びは、2022年2月頃から停滞しています。

桜島周辺 GNSS連続観測基線図(1)



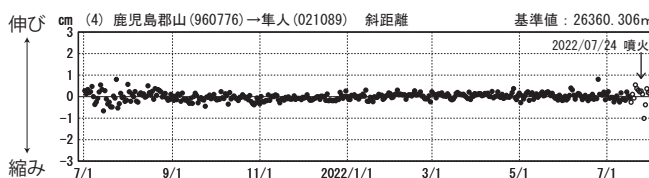
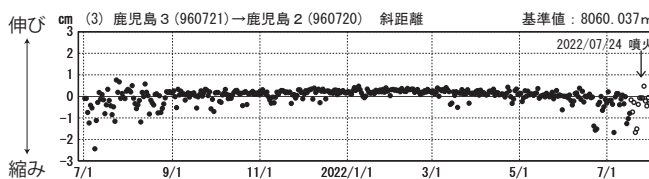
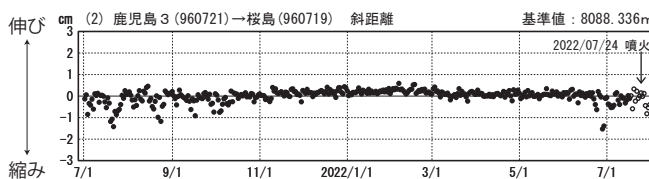
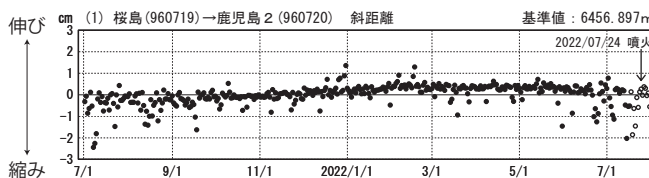
基線変化グラフ

期間: 2018/07/01~2022/07/30 JST



基線変化グラフ

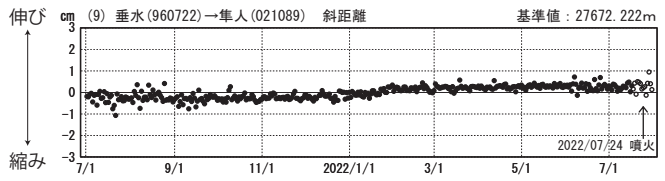
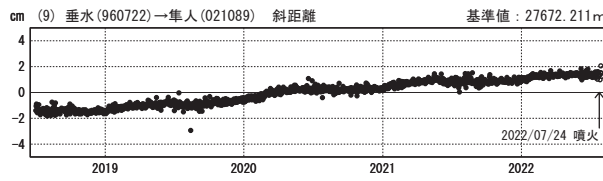
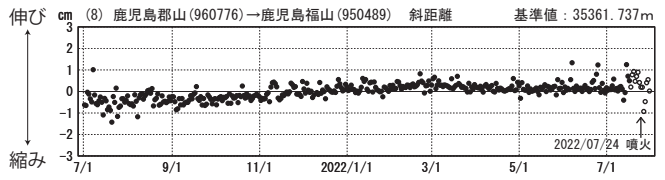
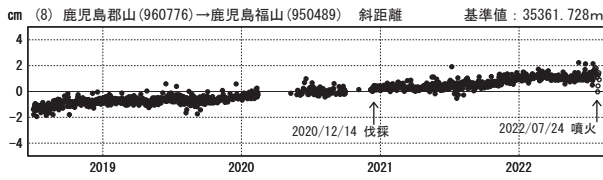
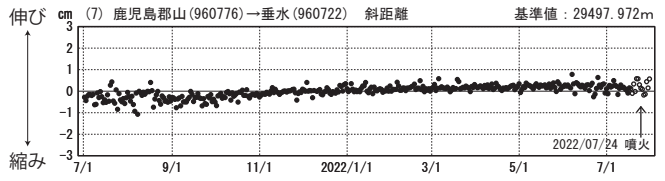
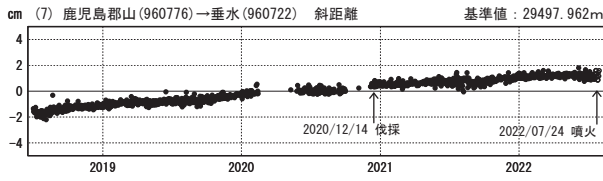
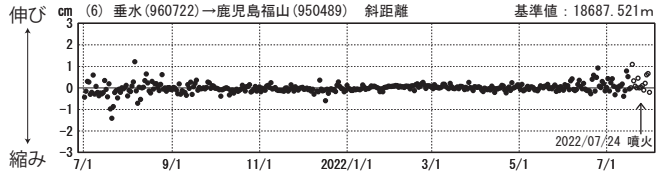
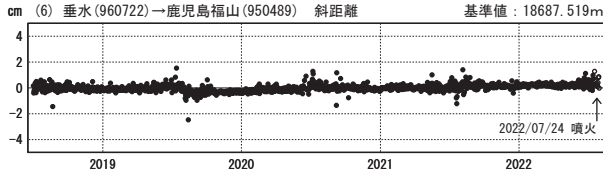
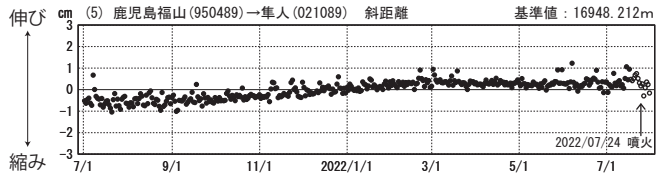
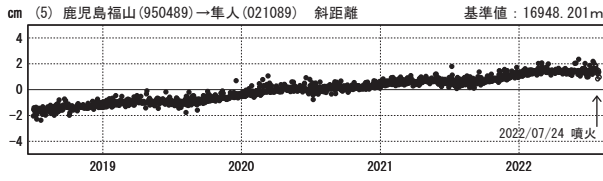
期間: 2021/07/01~2022/07/30 JST



●—[F5:最終解] ○—[R5:速報解]

基線変化グラフ

期間：2018/07/01～2022/07/30 JST

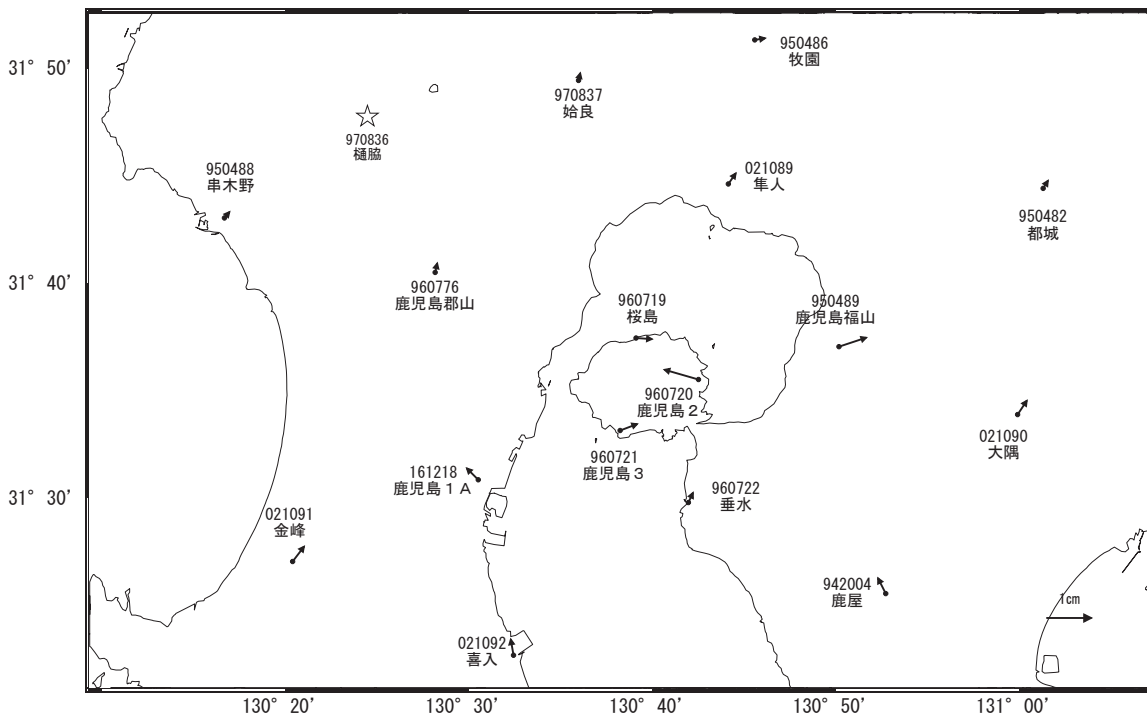


●—[F5:最終解] ○—[R5:速報解]

国土地理院

地殻変動(2022年4月～2022年7月)

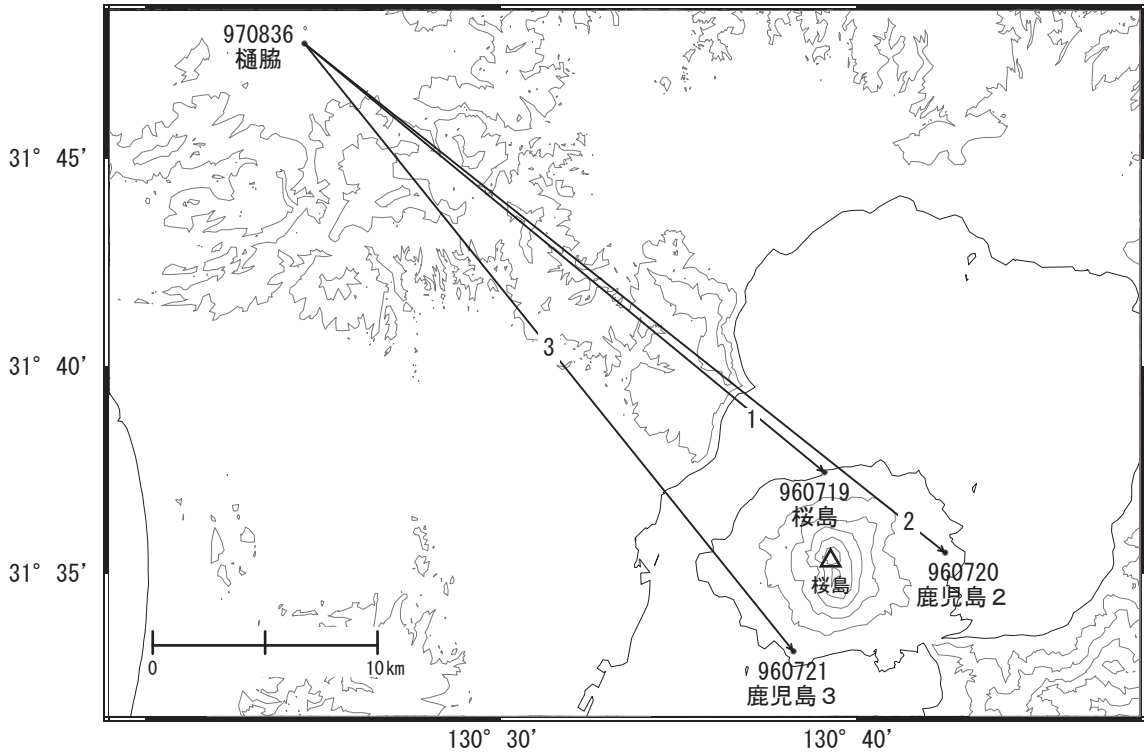
基準期間:2022/04/14～2022/04/23 [F5:最終解]
比較期間:2022/07/14～2022/07/23 [R5:速報解]



☆ 固定局:榎脇(970836)

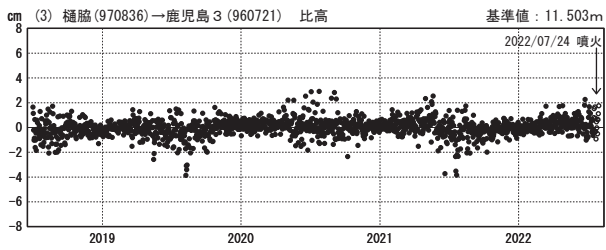
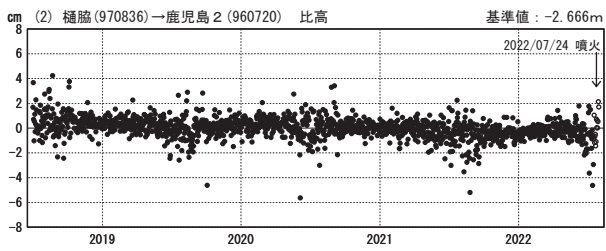
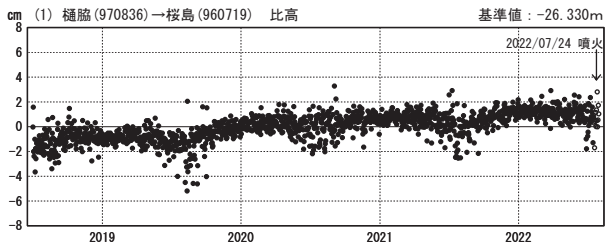
国土地理院

桜島周辺 GNSS連続観測基線図(2)



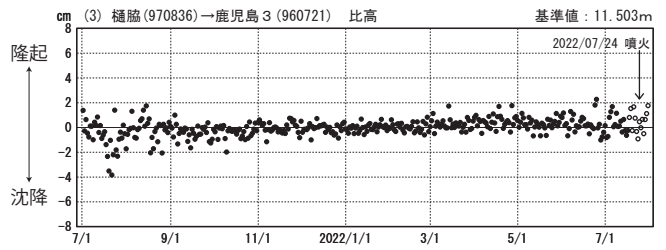
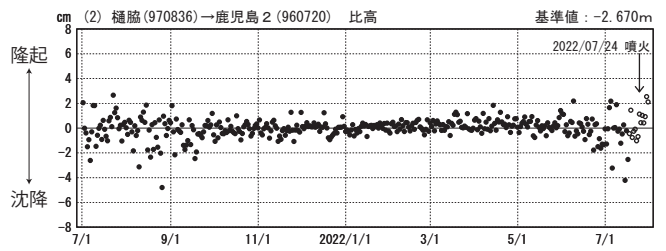
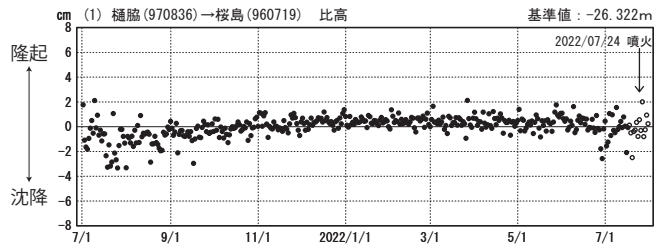
比高変化グラフ

期間：2018/07/01～2022/07/30 JST



比高変化グラフ

期間：2021/07/01～2022/07/30 JST



●---[F5:最終解] ○---[R5:速報解]