

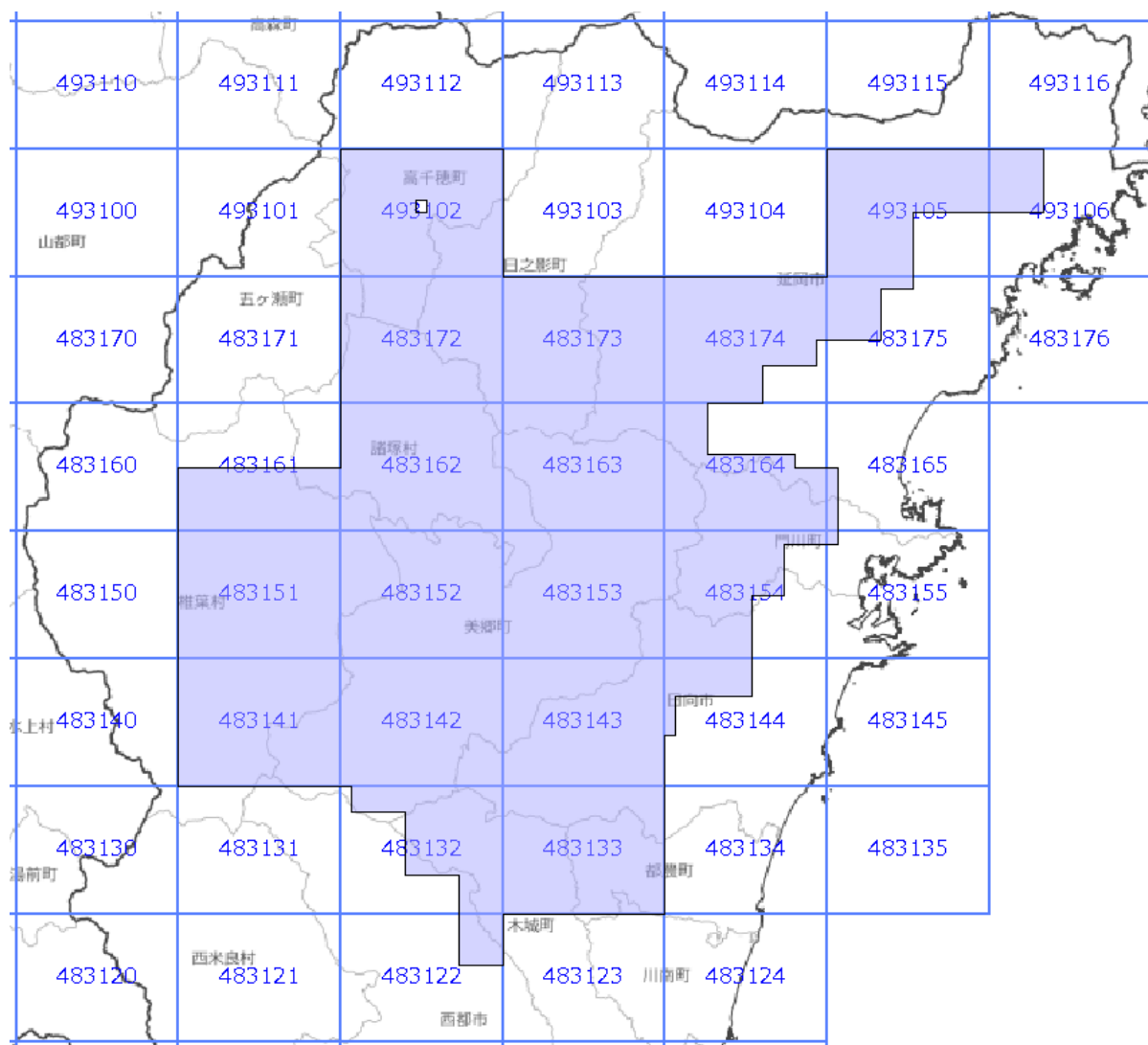


# 面的更新による概ねの更新範囲 (令和4年6月16日更新)



 : 概ねの更新範囲

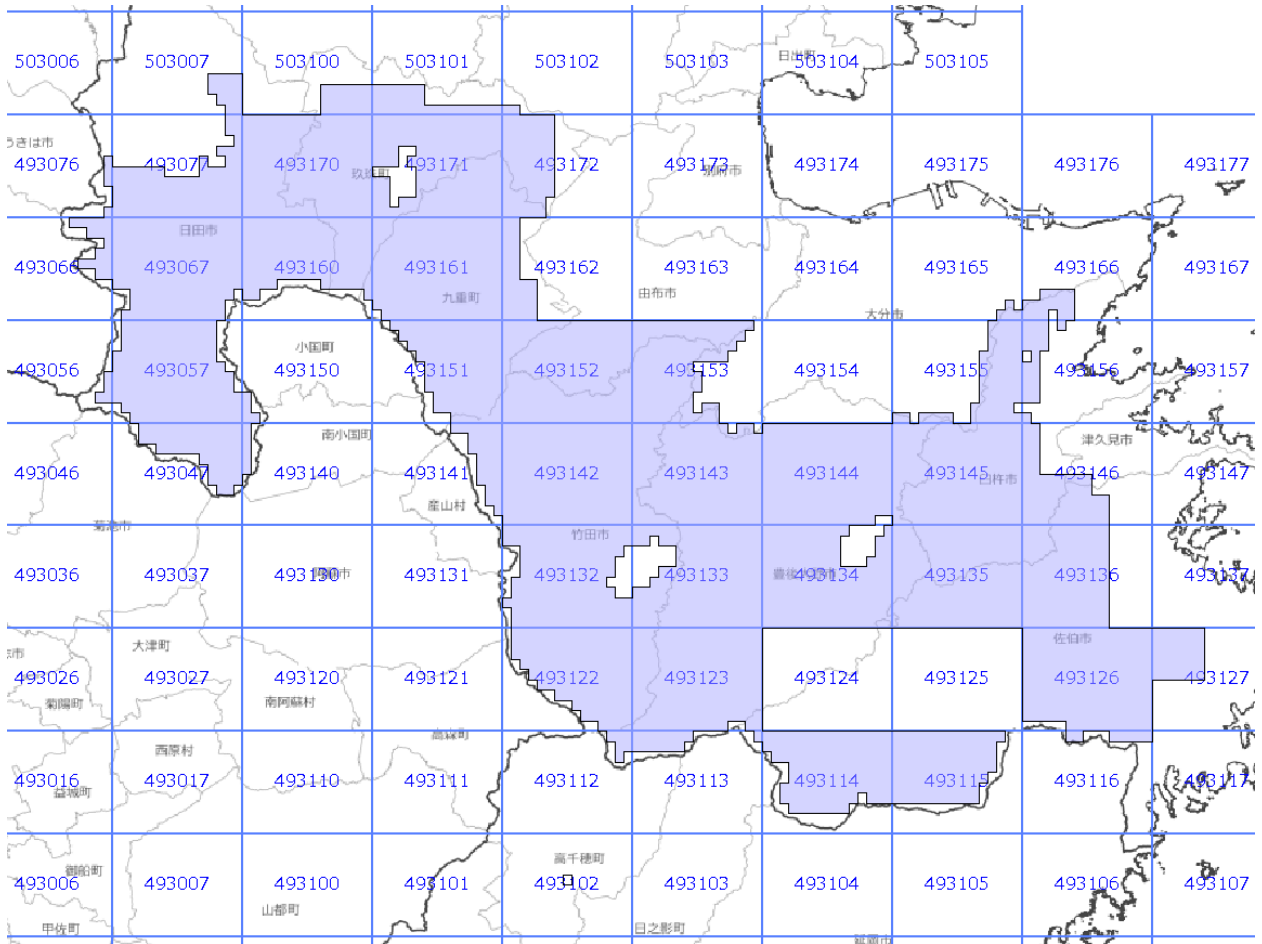
 : 2次メッシュ番号



使用した原典資料	原典資料の測量年月
数値写真（高千穂地区）	平成30年1月～3月撮影
数値写真（耳川地区）	平成30年8月～平成31年3月撮影
数値写真（一ツ瀬川・耳川地区）	令和元年8月～令和2年3月撮影

# 面的更新による概ねの更新範囲 (令和4年6月16日更新)

 : 概ねの更新範囲  
 : 2次メッシュ番号



使用した原典資料	原典資料の測量年月
数値写真 (日田地区)	平成28年10月撮影
数値写真 (大分南部地区)	平成30年10月撮影
数値写真 (竹田直入地区)	令和元年6月～10月撮影
数値写真 (大分中部地区)	令和2年7月撮影