

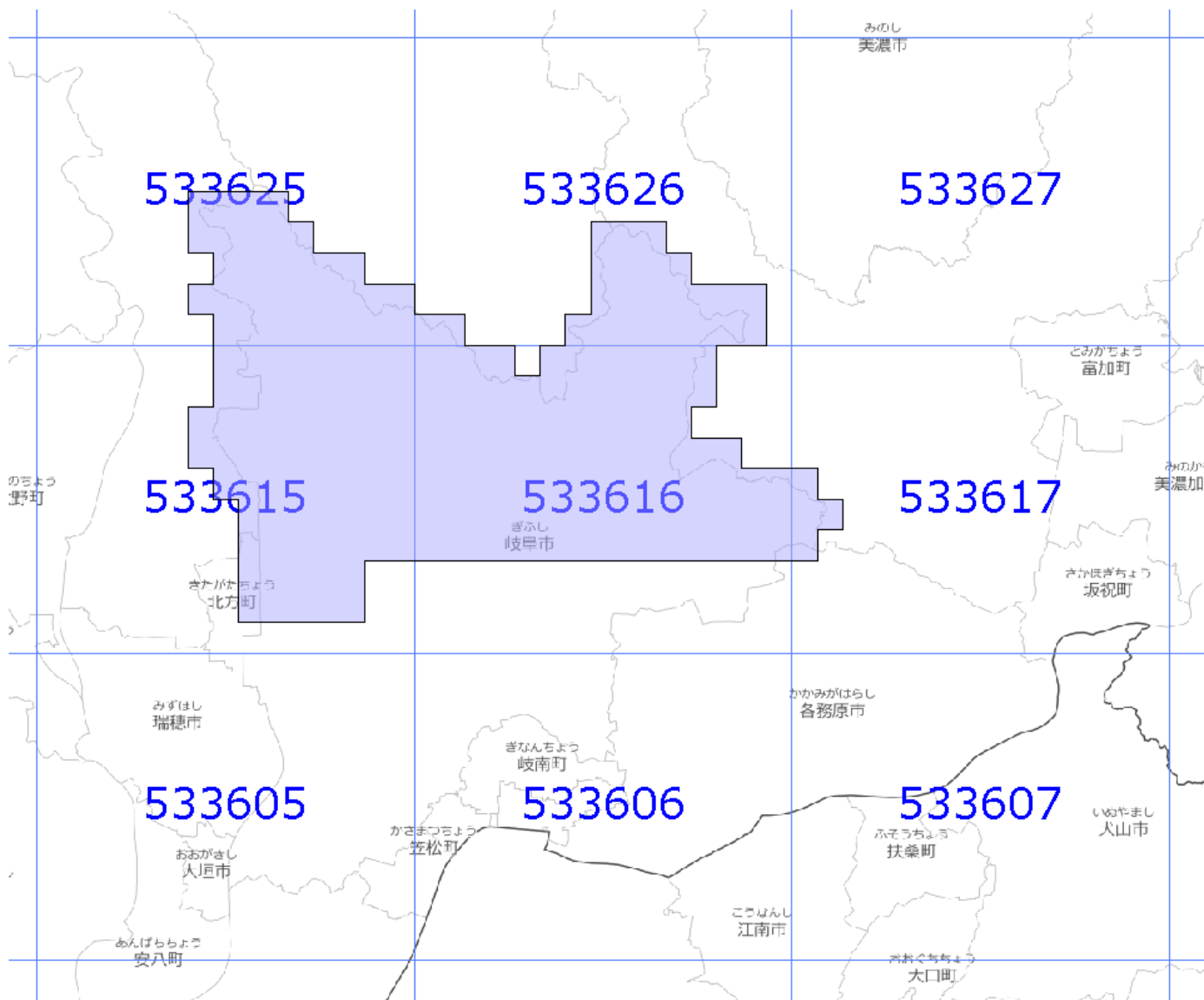


面的更新による概ねの更新範囲 (令和4年4月21日更新)

-  : 概ねの更新範囲
-  : 2次メッシュ番号





使用した原典資料

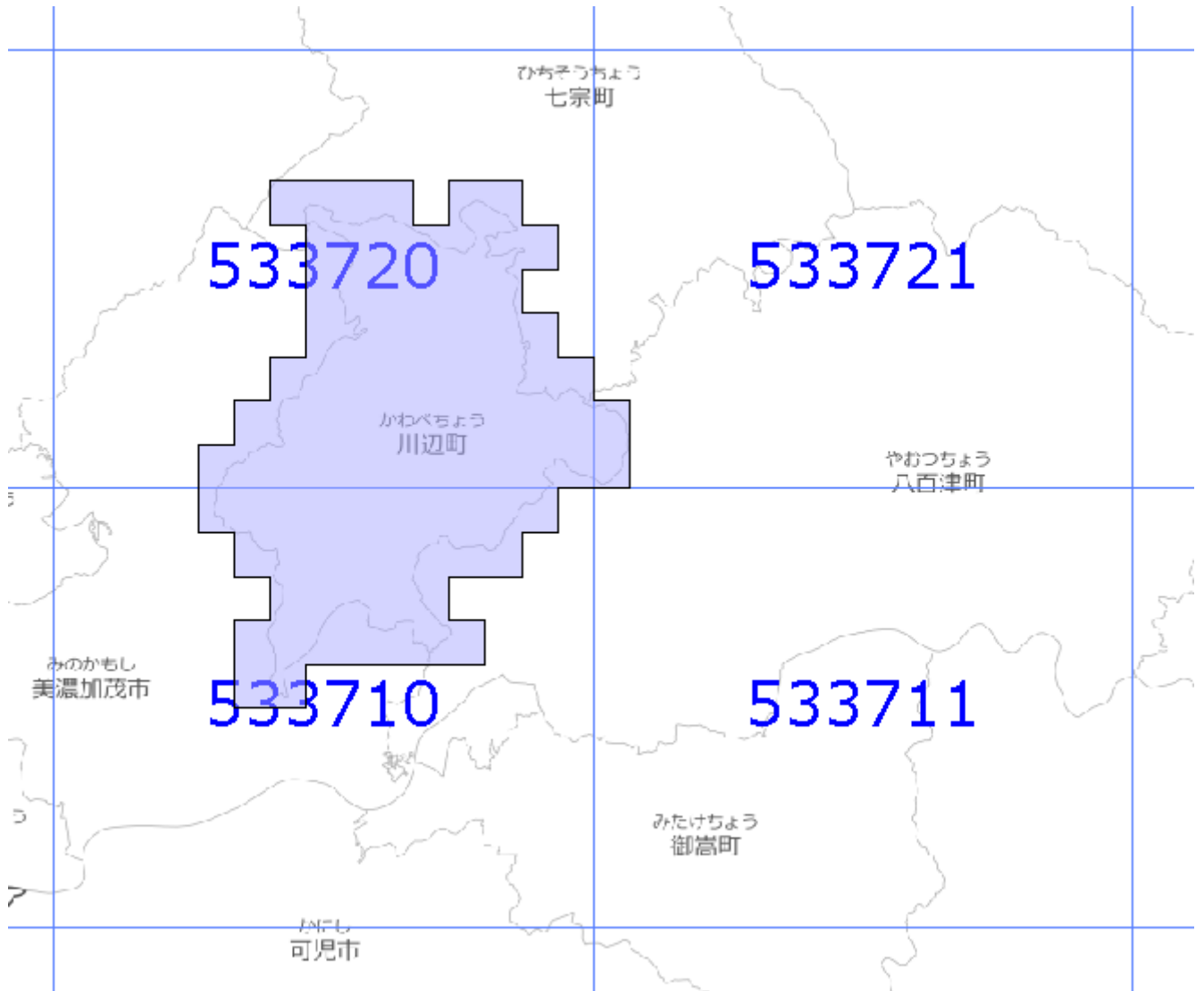
都市計画基図 (岐阜市)

原典資料の測量年月

令和元年8月～令和3年3月

面的更新による概ねの更新範囲 (令和4年4月21日更新)

-  : 概ねの更新範囲
-  : 2次メッシュ番号



使用した原典資料

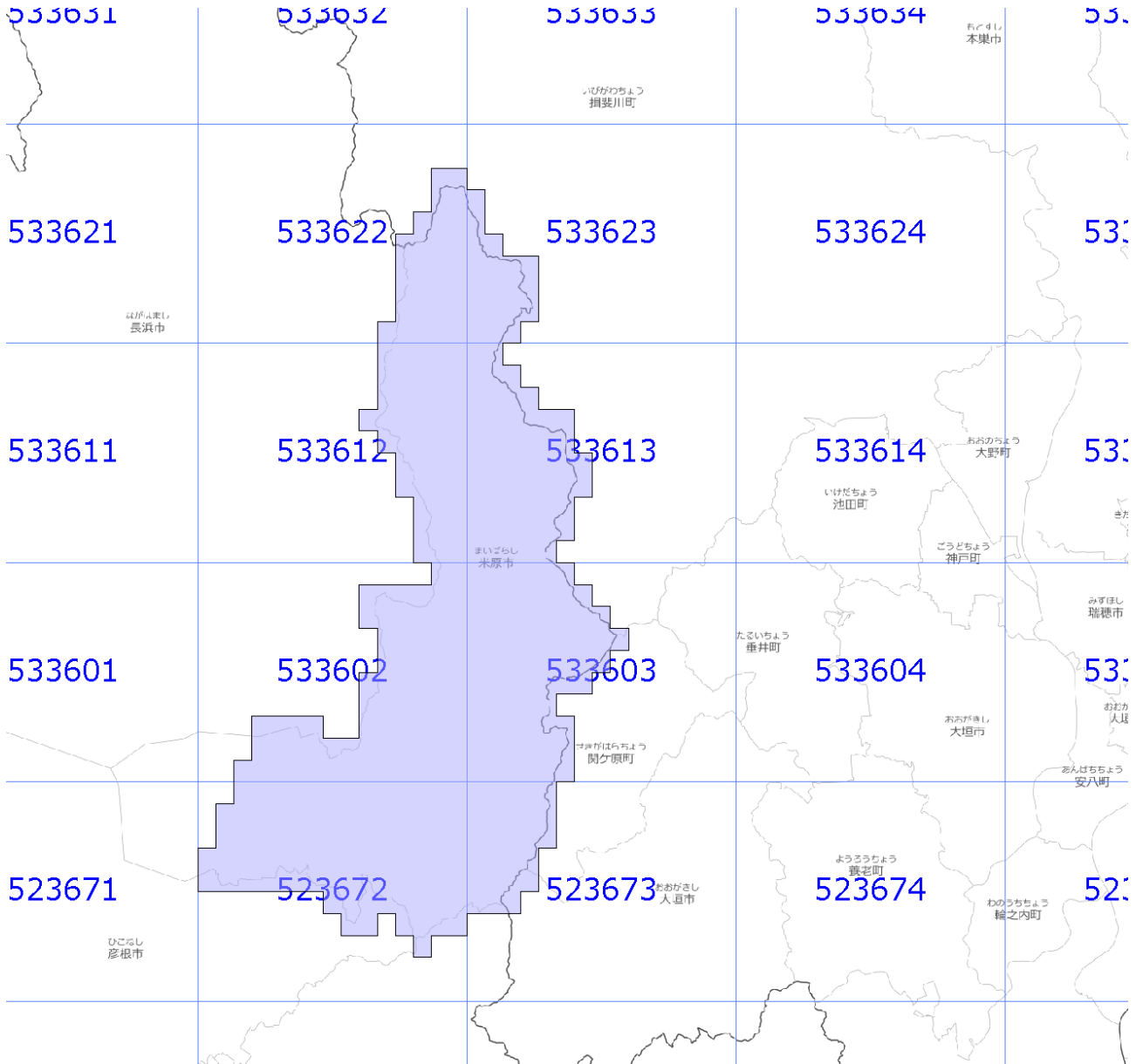
都市計画基図 (川辺町)

原典資料の測量年月

令和元年7月～令和2年3月

面的更新による概ねの更新範囲 (令和4年4月21日更新)

- : 概ねの更新範囲
- : 2次メッシュ番号





使用した原典資料

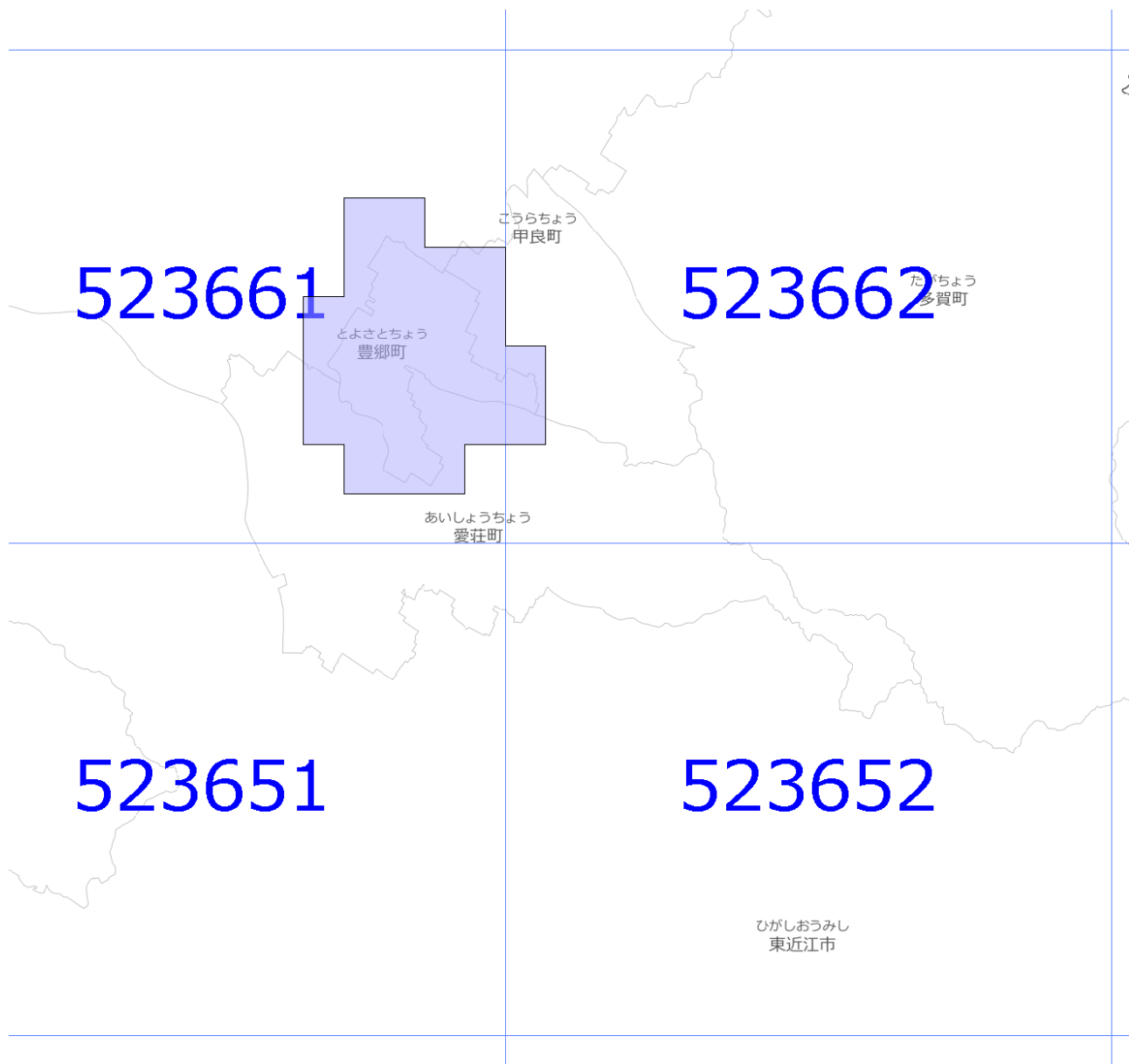
数値地形図 (米原市)

原典資料の測量年月

令和元年8月～令和2年3月

面的更新による概ねの更新範囲 (令和4年4月21日更新)

-  : 概ねの更新範囲
-  : 2次メッシュ番号





使用した原典資料

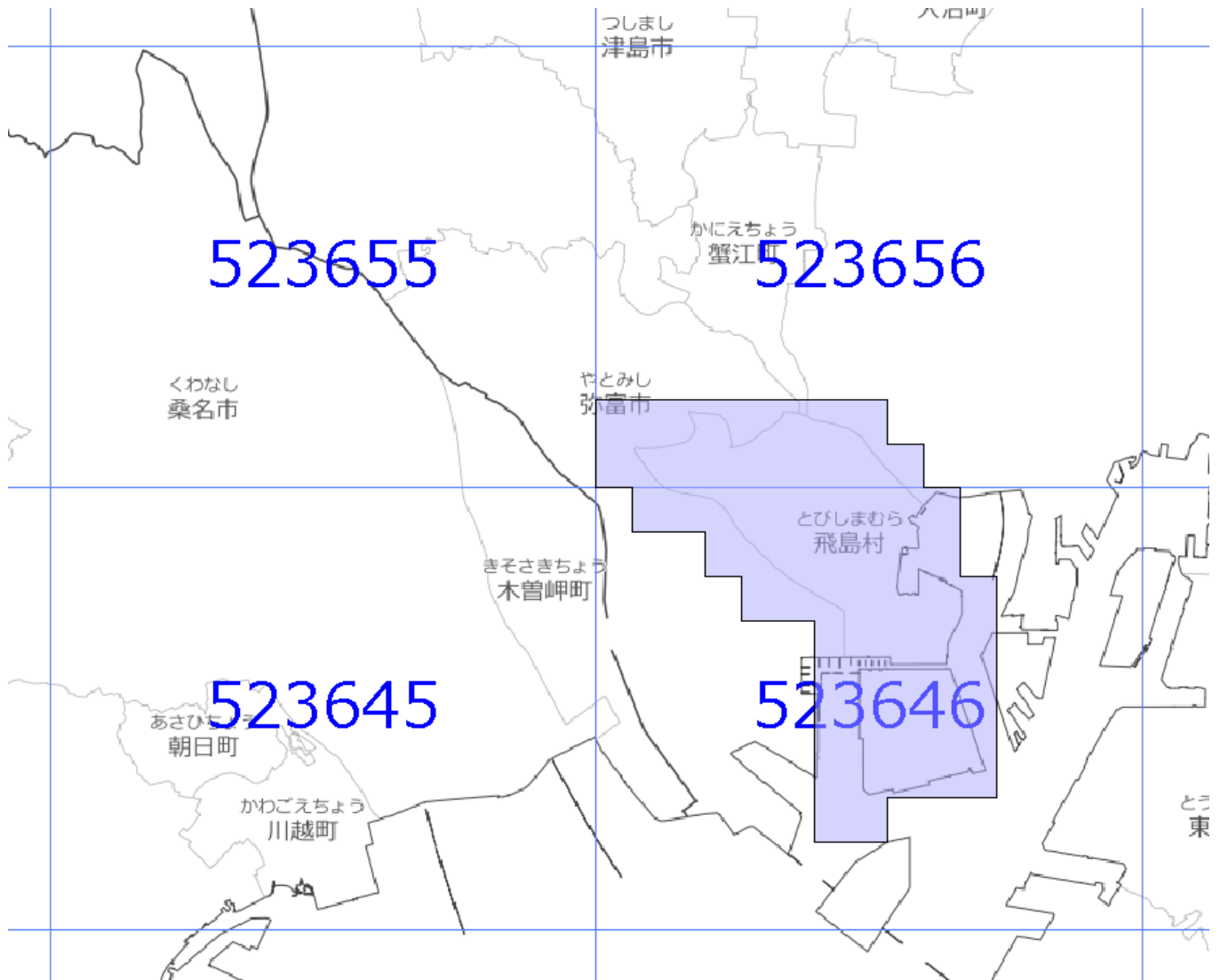
数値地形図（豊郷町）

原典資料の測量年月

令和2年6月～令和2年12月

面的更新による概ねの更新範囲 (令和4年4月21日更新)

-  : 概ねの更新範囲
-  : 2次メッシュ番号





使用した原典資料

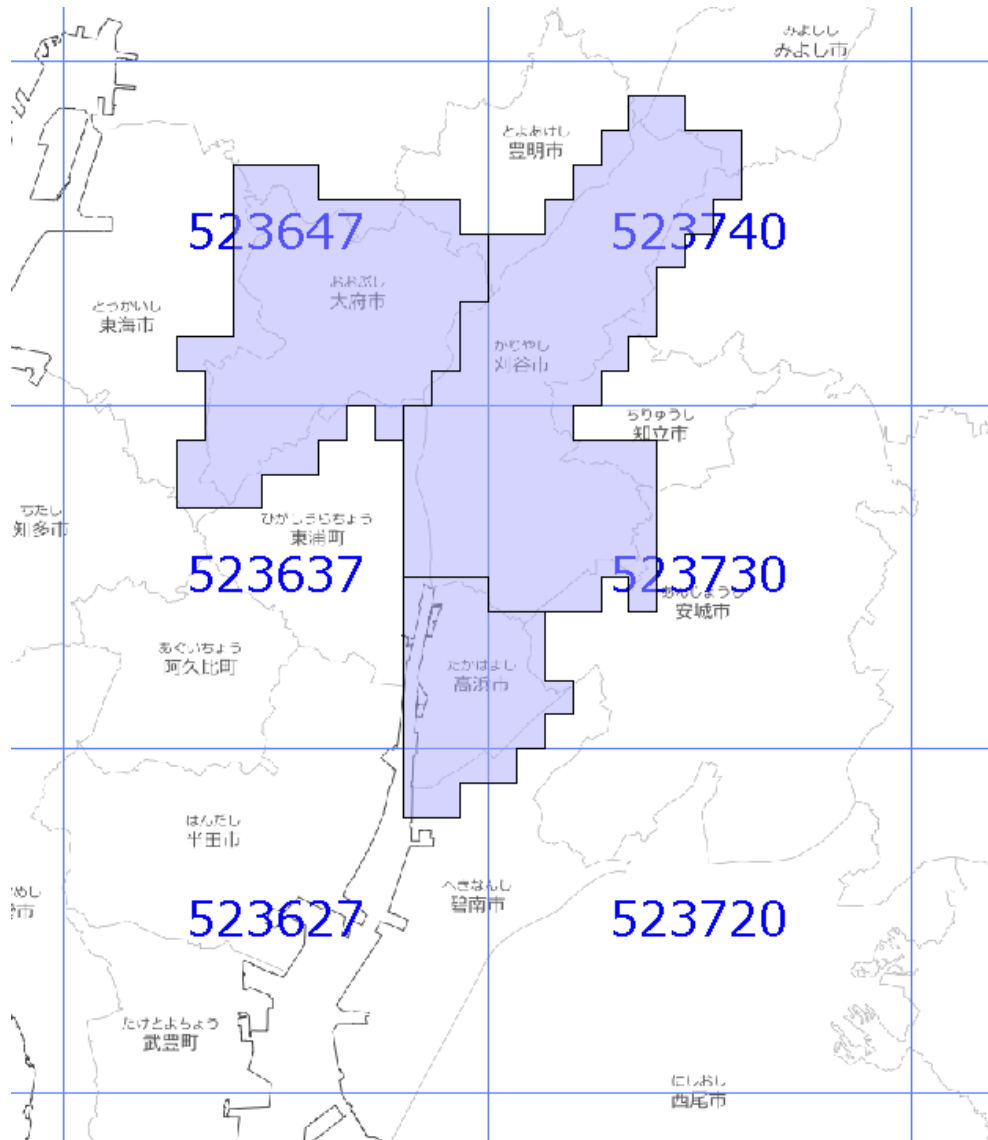
都市計画基図 (飛島村)

原典資料の測量年月

平成31年4月～令和2年2月



面的更新による概ねの更新範囲 (令和4年4月21日更新)

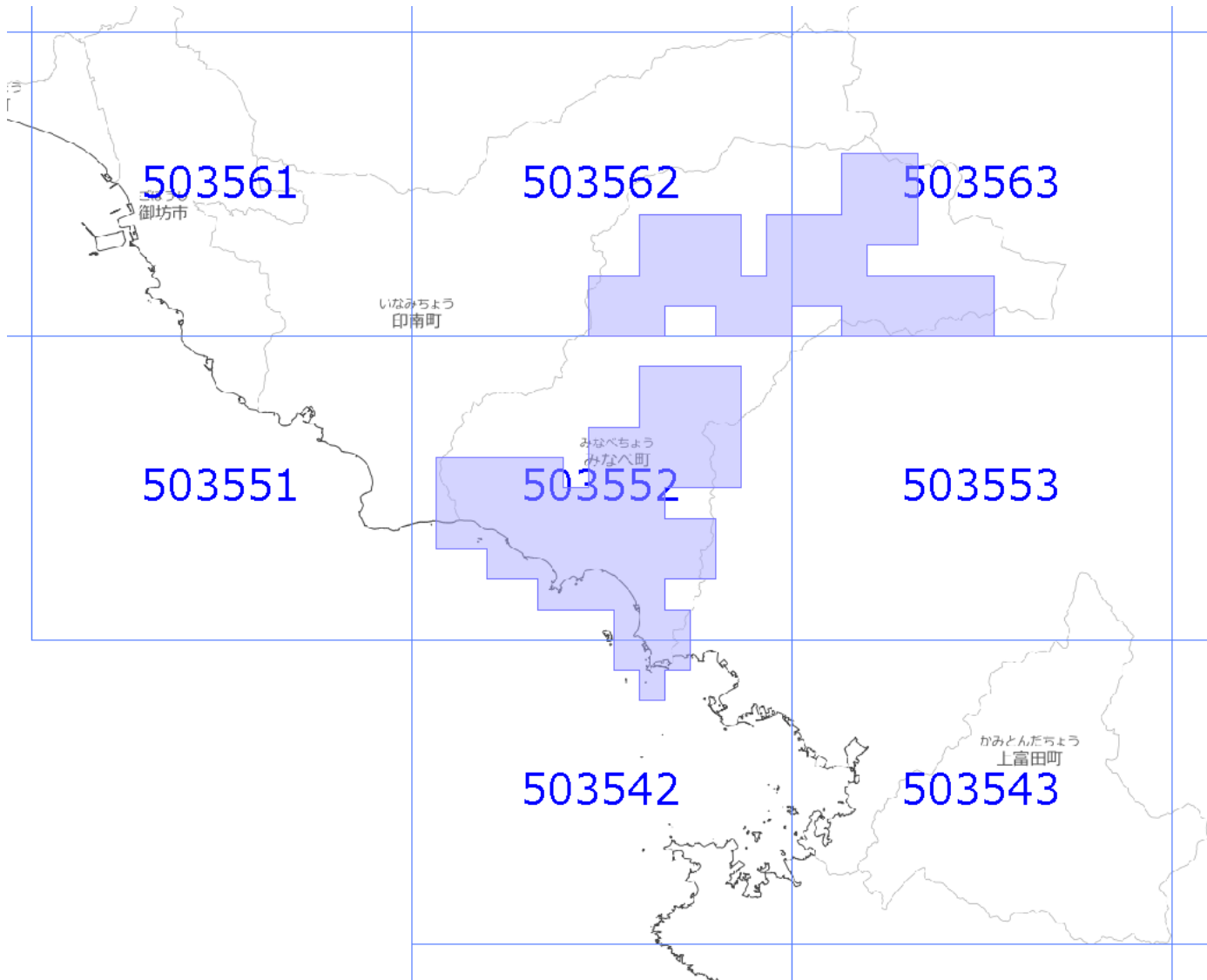
 : 概ねの更新範囲
 : 2次メッシュ番号



使用した原典資料	原典資料の測量年月
都市計画基図 (刈谷市)	令和元年7月～令和2年3月
都市計画基図 (大府市)	平成31年4月～令和2年3月
都市計画基図 (高浜市)	令和2年5月～令和3年3月

面的更新による概ねの更新範囲 (令和4年4月21日更新)

 : 概ねの更新範囲
 : 2次メッシュ番号



使用した原典資料

都市計画基図 (みなべ町)

原典資料の測量年月

平成30年11月～平成31年3月