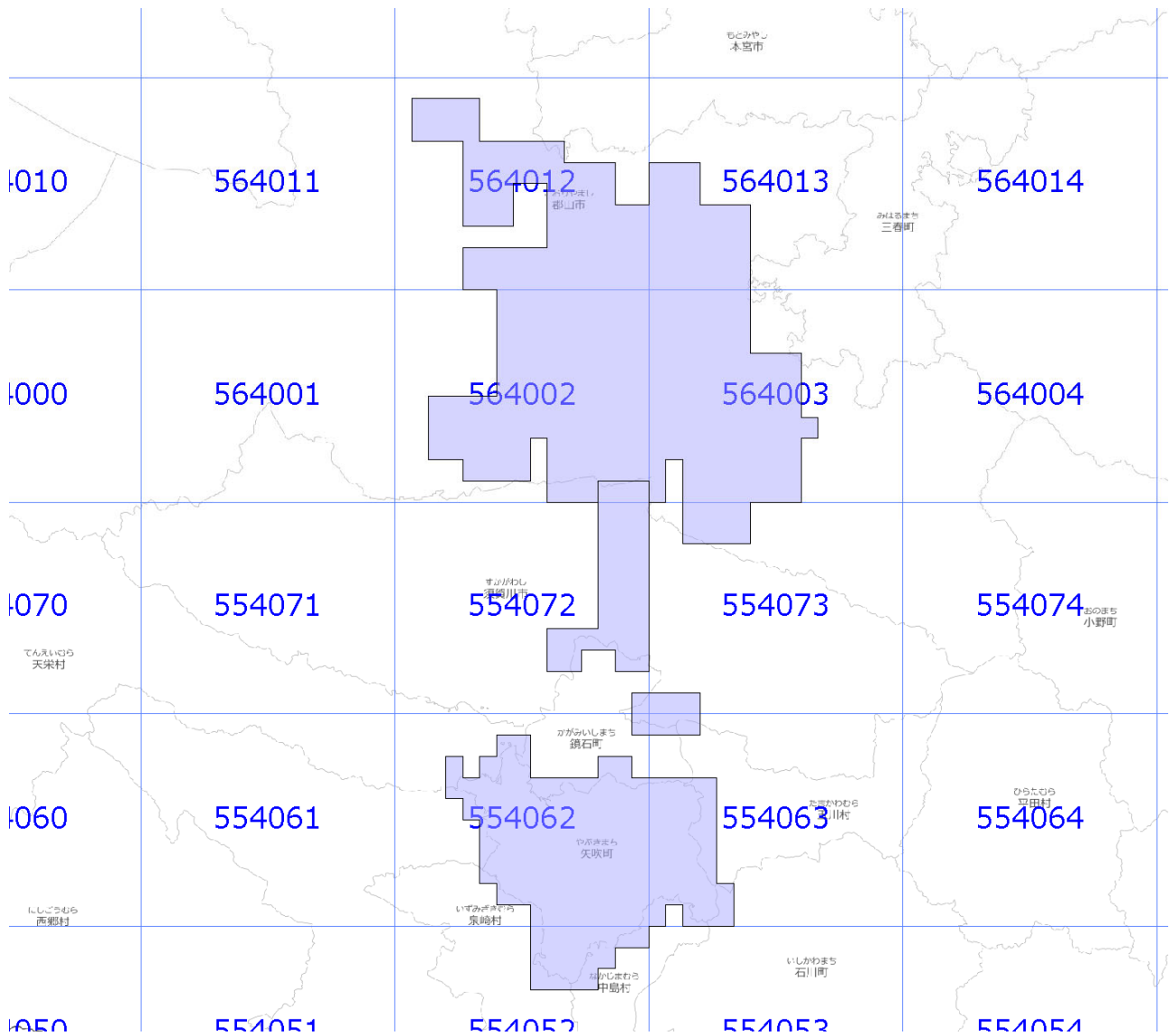




# 面的更新による概ねの更新範囲 (令和4年4月12日更新)

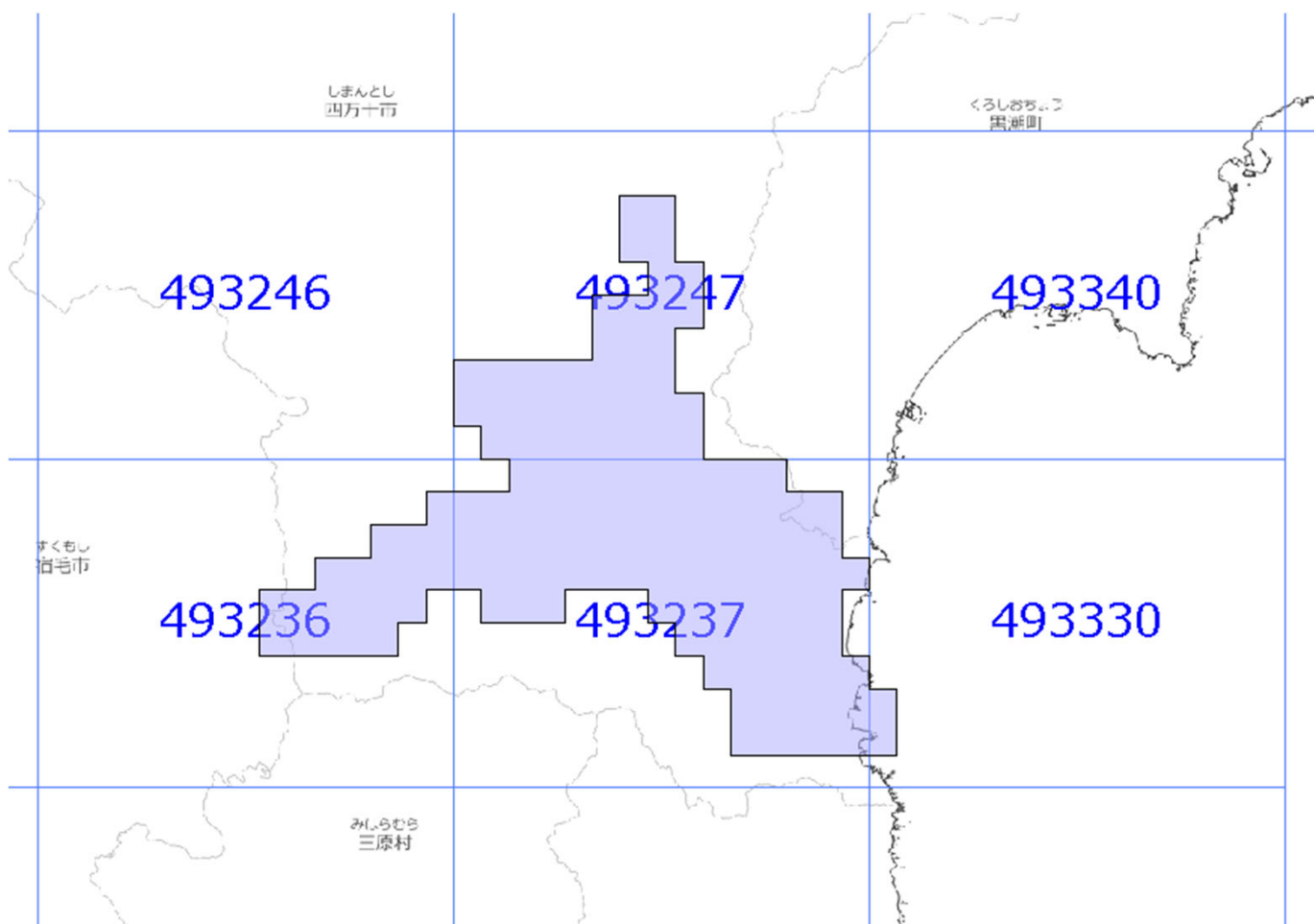
- : 概ねの更新範囲
- oooo : 2次メッシュ番号



使用した原典資料	原典資料の測量年月
都市計画基図（郡山市）	平成28年6月～令和3年2月
数値地形図（須賀川市）	令和元年10月～令和2年9月
都市計画基図（矢吹町）	令和元年6月～令和2年3月

# 面的更新による概ねの更新範囲 (令和4年4月12日更新)

-  : 概ねの更新範囲
-  : 2次メッシュ番号



使用した原典資料

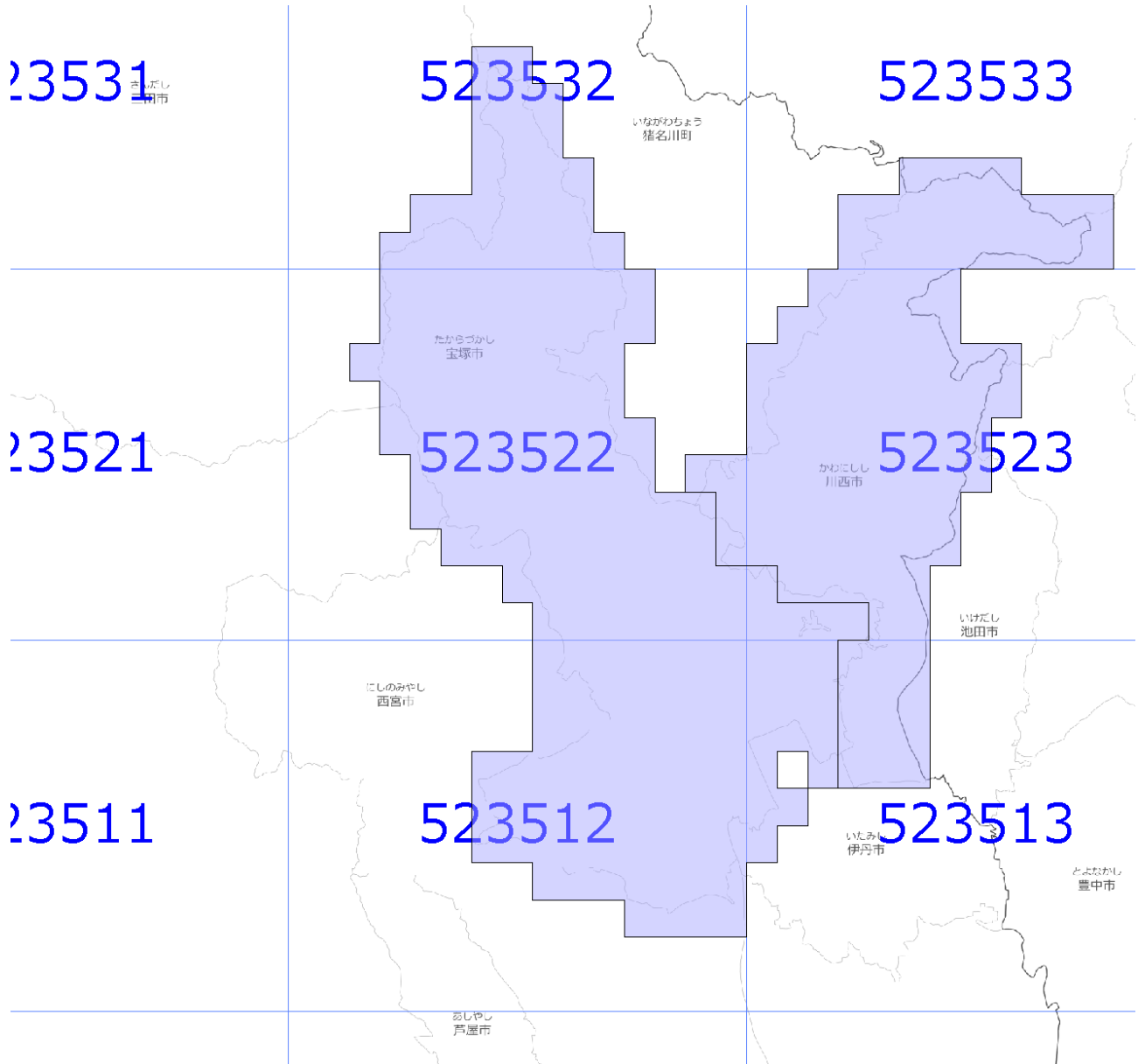
原典資料の測量年月

数値地形図（四万十市）

令和元年9月～令和2年2月



# 面的更新による概ねの更新範囲 (令和4年4月12日更新)

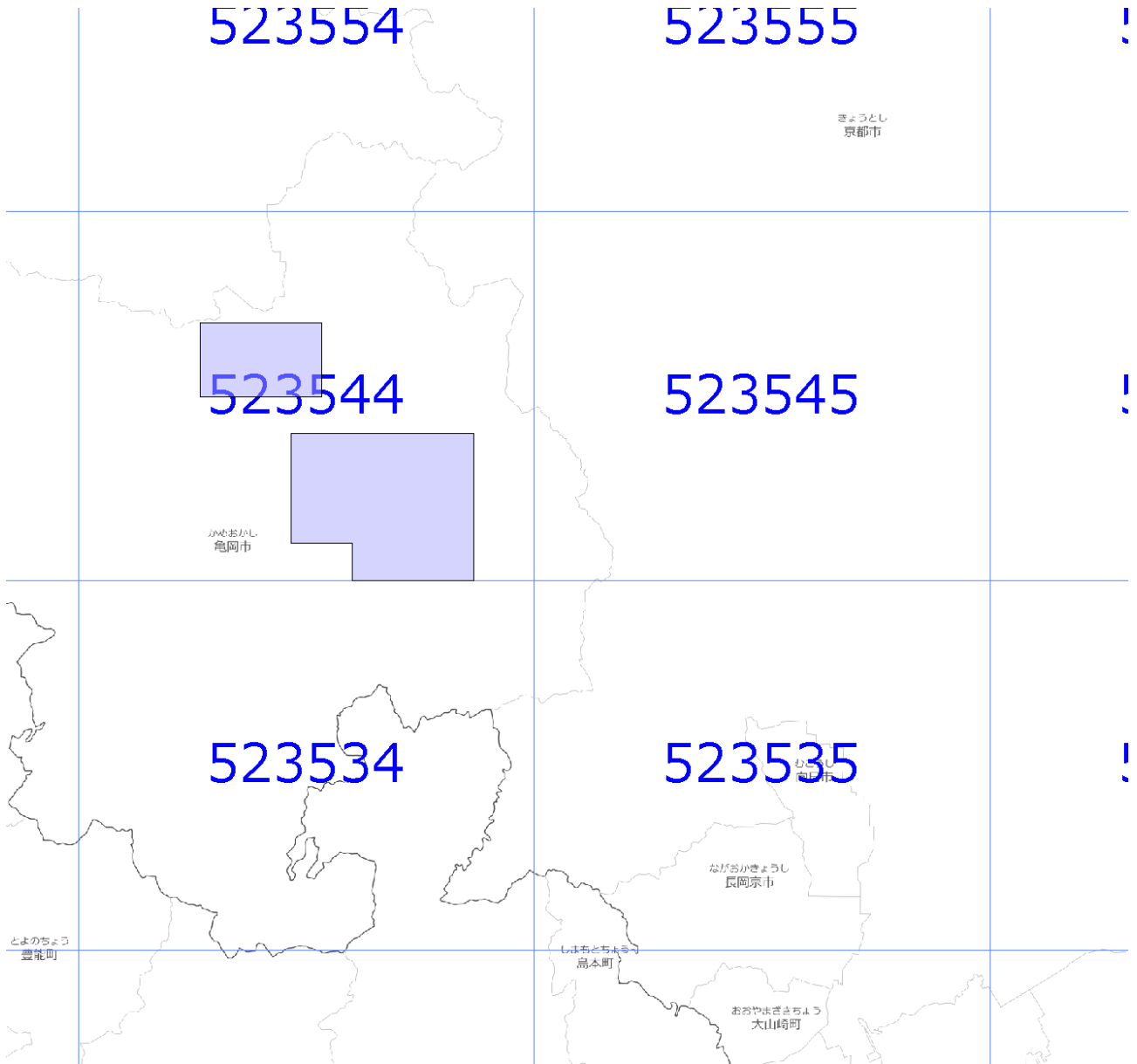
- : 概ねの更新範囲
- oooo : 2次メッシュ番号



使用した原典資料	原典資料の測量年月
数値地形図 (宝塚市)	令和元年5月～令和2年4月
都市計画基図 (川西市)	令和元年6月～令和2年3月

# 面的更新による概ねの更新範囲 (令和4年4月12日更新)

 : 概ねの更新範囲  
 : 2次メッシュ番号



使用した原典資料

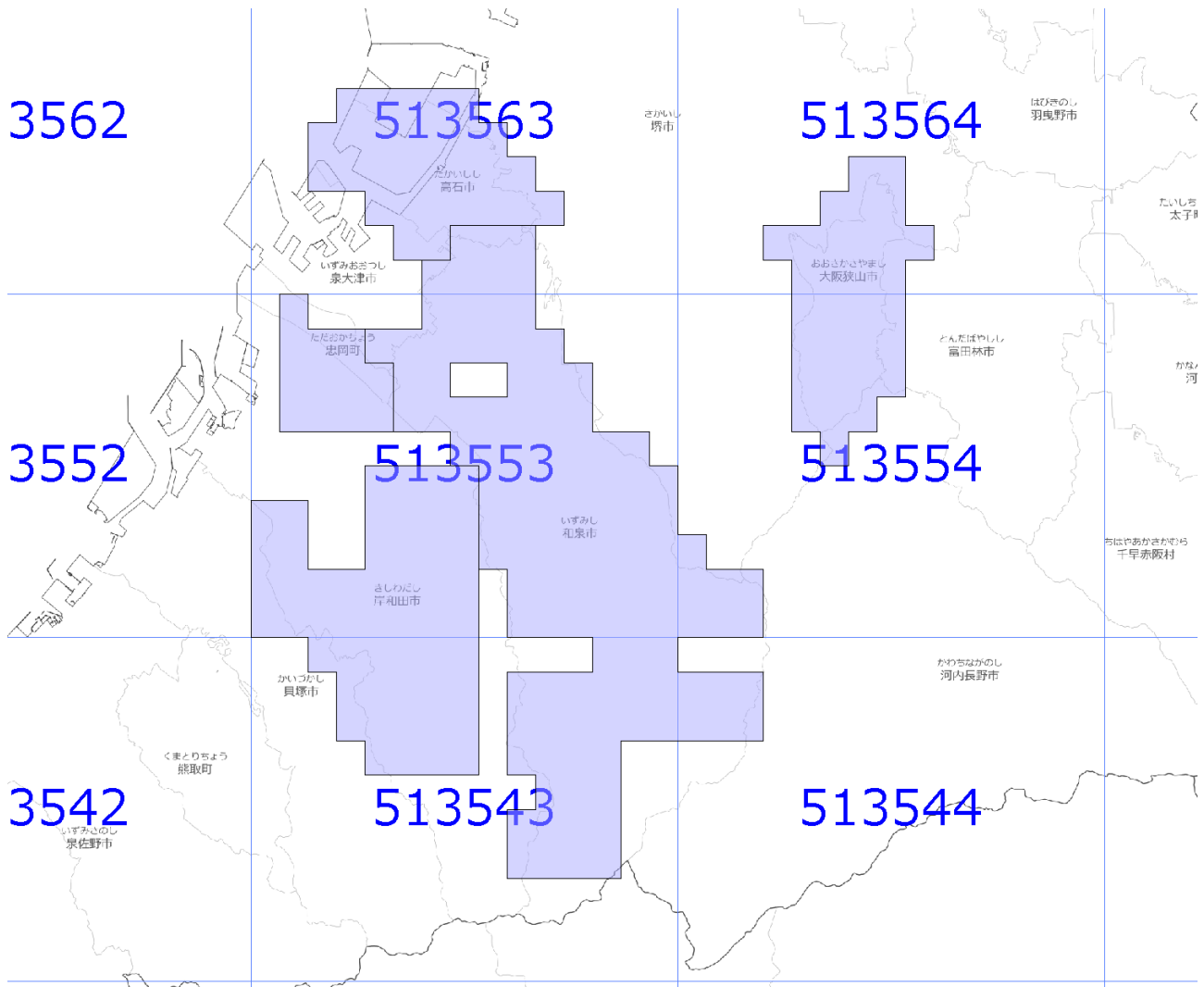
都市計画基図 (亀岡市)

原典資料の測量年月

令和元年12月～令和2年3月



# 面的更新による概ねの更新範囲 (令和4年4月12日更新)

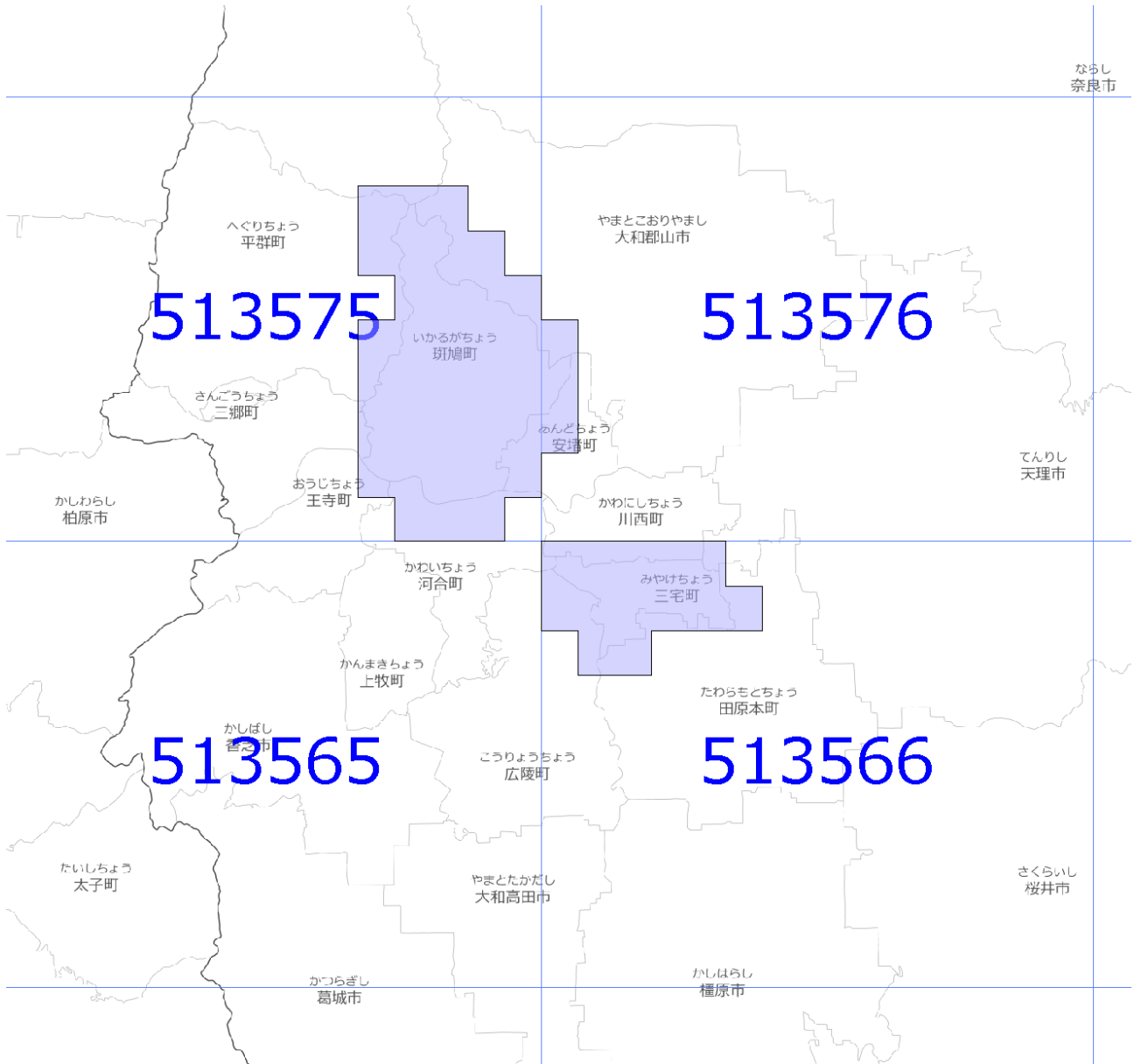
- : 概ねの更新範囲
- oooo : 2次メッシュ番号



使用した原典資料	原典資料の測量年月
数値地形図 (岸和田市)	令和元年9月～令和2年3月
数値地形図 (和泉市)	平成31年1月～令和2年3月
数値地形図 (高石市)	令和2年1月～令和2年3月
数値地形図 (大阪狭山市)	平成30年7月～令和元年12月



# 面的更新による概ねの更新範囲 (令和4年4月12日更新)

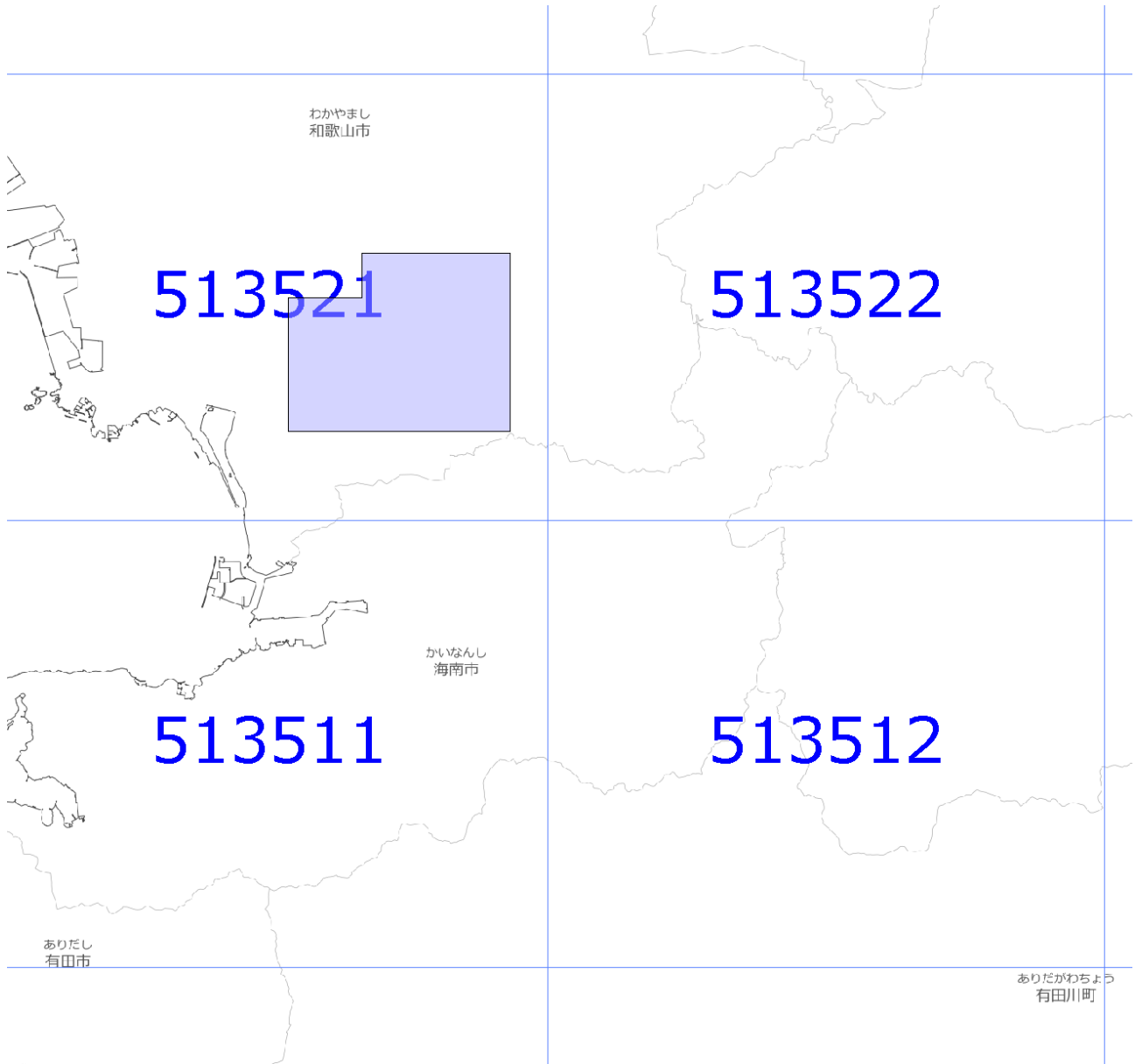
-  : 概ねの更新範囲
-  : 2次メッシュ番号



使用した原典資料	原典資料の測量年月
数値地形図 (斑鳩町)	令和2年4月～令和2年10月
数値地形図 (三宅町)	令和2年1月～令和2年3月

# 面的更新による概ねの更新範囲 (令和4年4月12日更新)

-  : 概ねの更新範囲
-  : 2次メッシュ番号





使用した原典資料

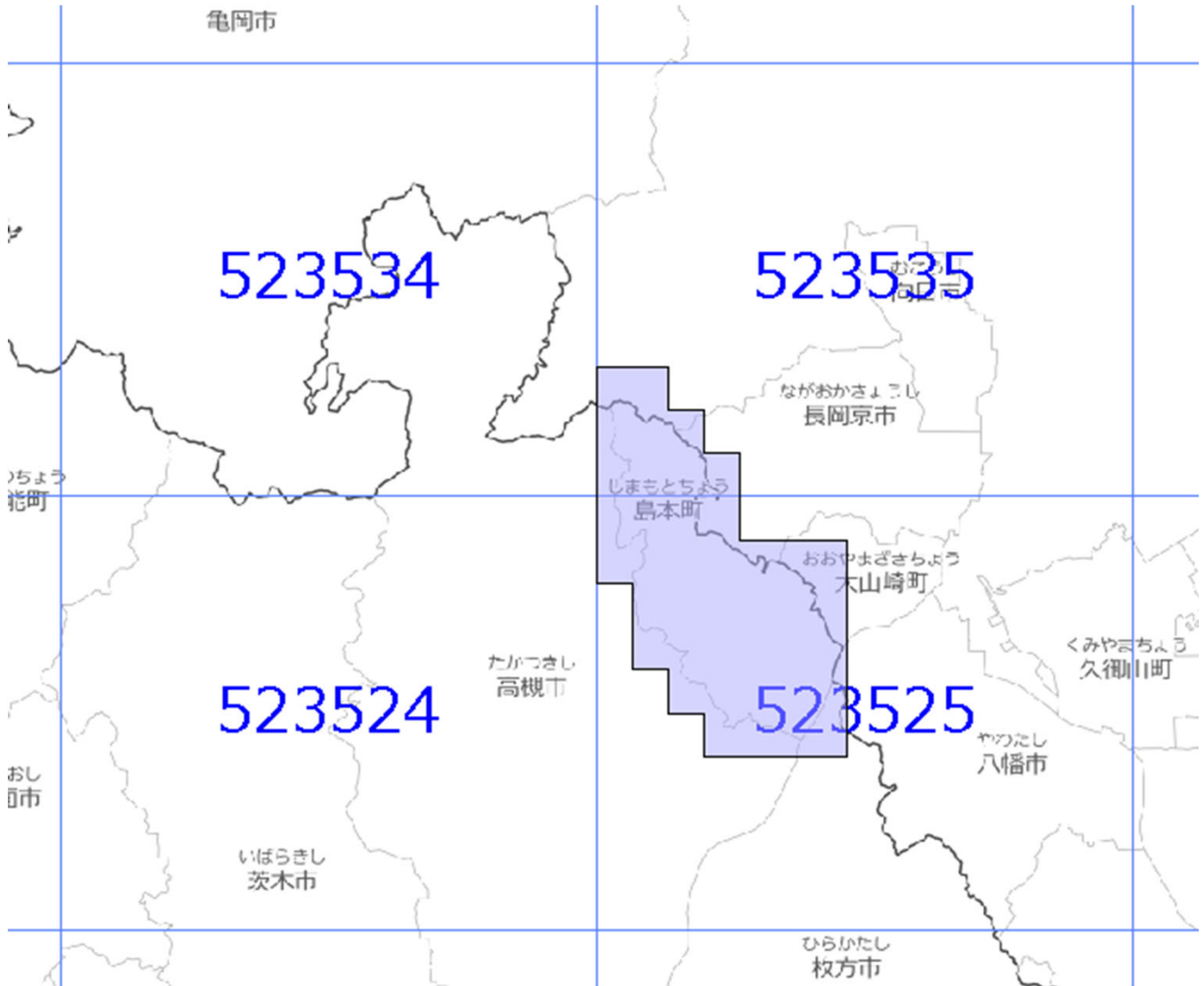
都市計画基図（和歌山市）

原典資料の測量年月

令和2年1月～令和2年3月

# 面的更新による概ねの更新範囲 (令和4年4月12日更新)

-  : 概ねの更新範囲
-  : 2次メッシュ番号



使用した原典資料



数値写真（京都地区）

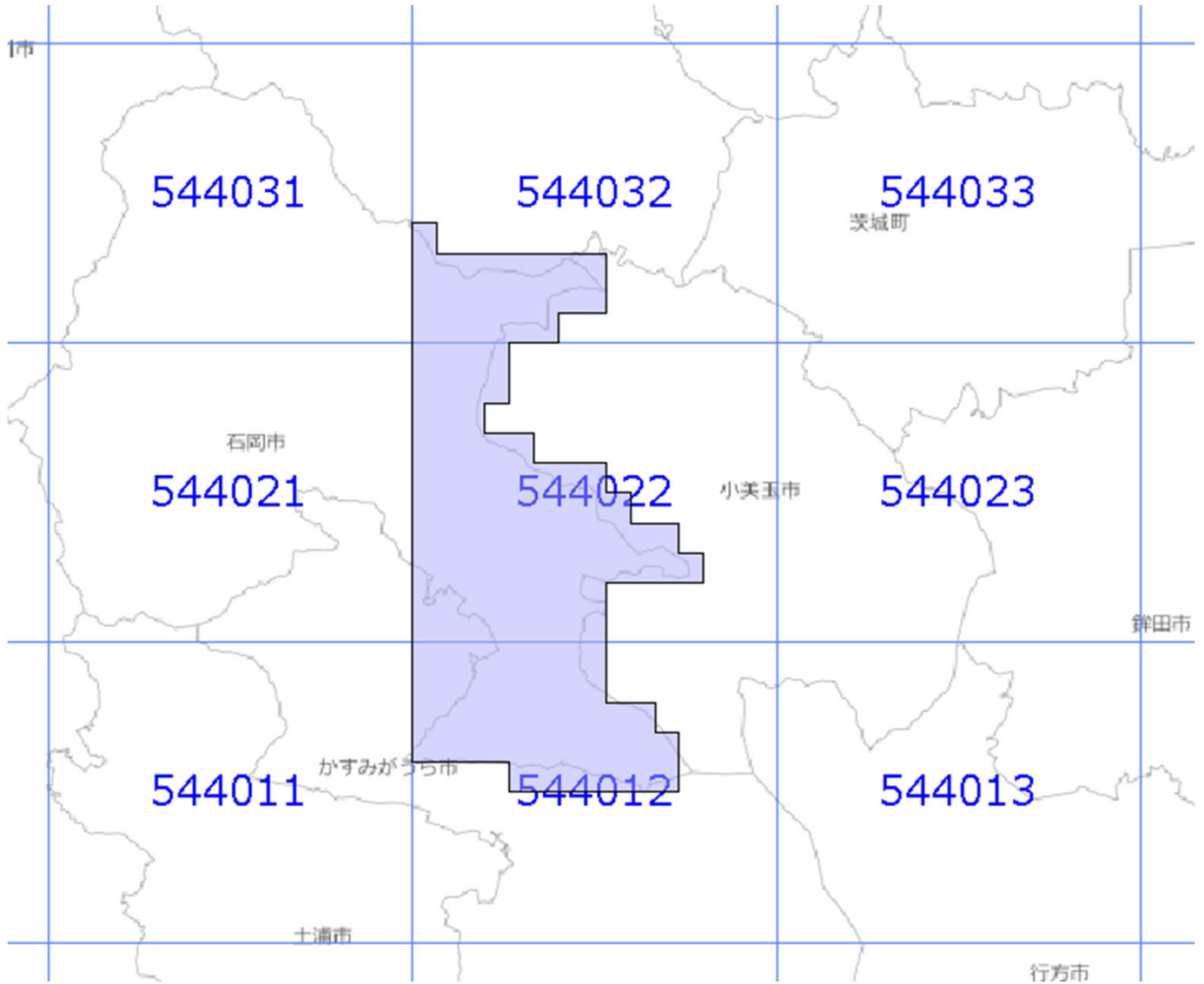
原典資料の測量年月

令和2年8月～令和2年9月撮影



# 面的更新による概ねの更新範囲 (令和4年4月12日更新)

-  : 概ねの更新範囲
-  : 2次メッシュ番号



使用した原典資料	原典資料の測量年月
数値写真 (かすみがうら地区)	令和元年5月～令和元年11月撮影