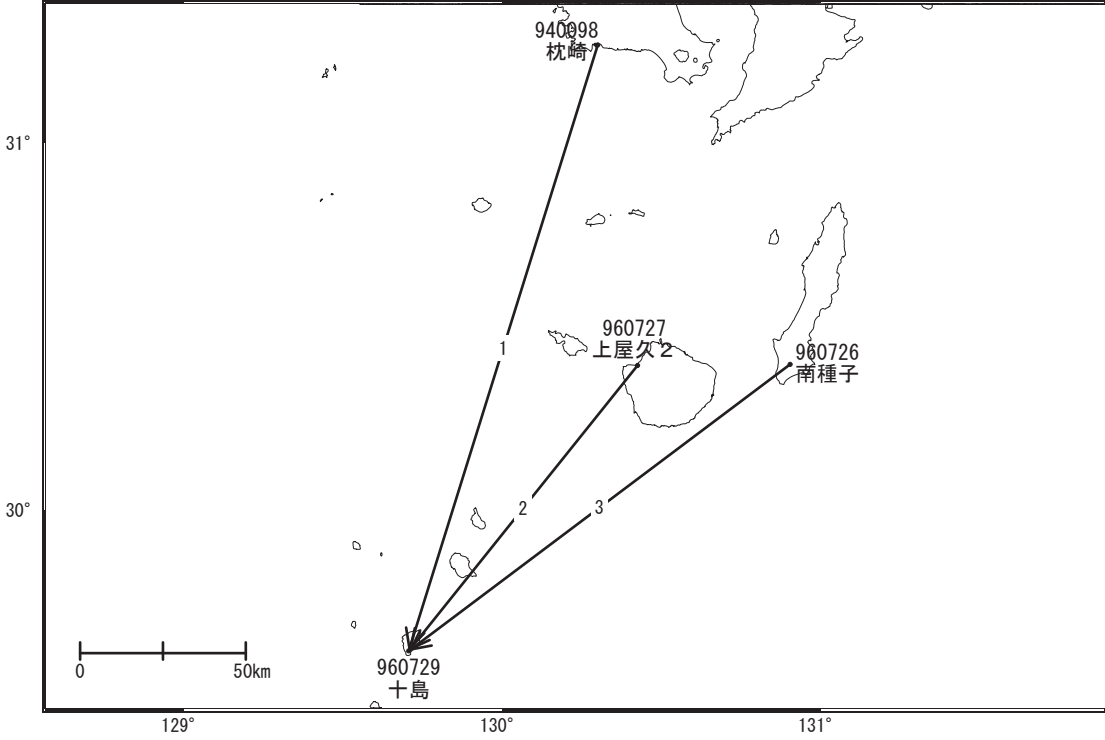


諏訪之瀬島周辺の地殻変動

—GEONET(電子基準点等)による連続観測結果—

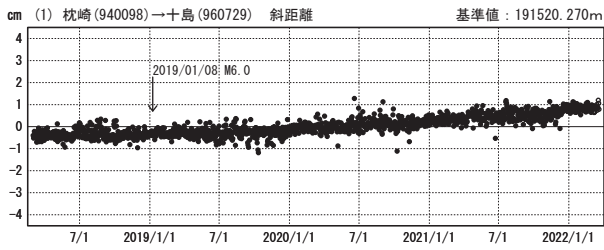
顕著な地殻変動は観測されていません。

諏訪之瀬島周辺 GNSS連続観測基線図



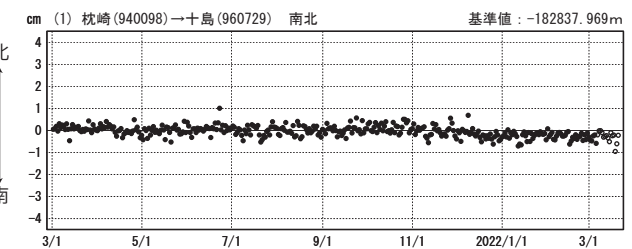
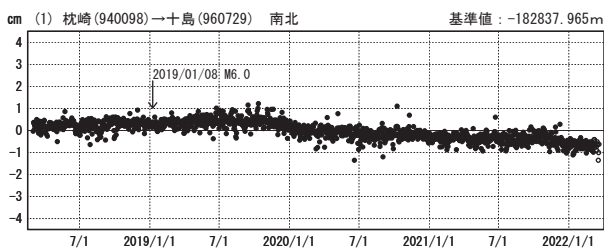
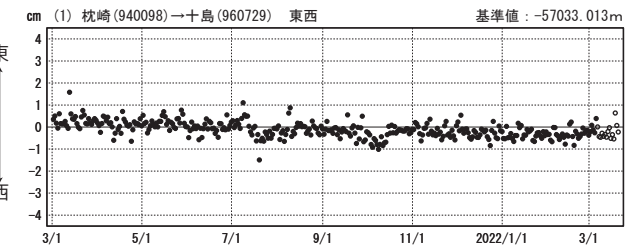
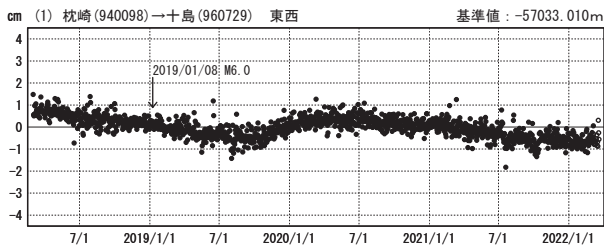
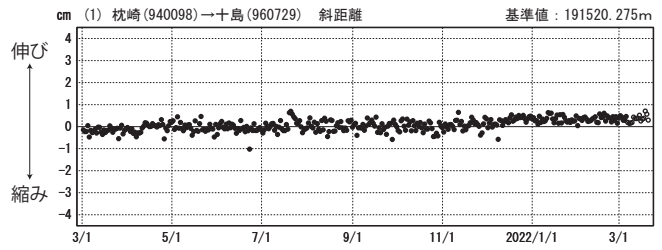
成分変化グラフ

期間：2018/03/01～2022/03/20 JST



成分変化グラフ

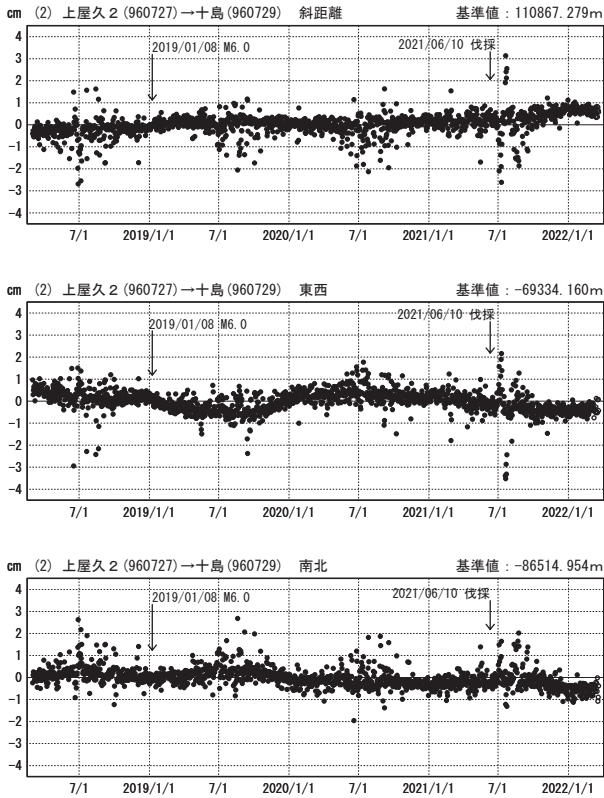
期間：2021/03/01～2022/03/20 JST



●—[F5:最終解] ○—[R5:速報解]

成分変化グラフ

期間：2018/03/01~2022/03/20 JST

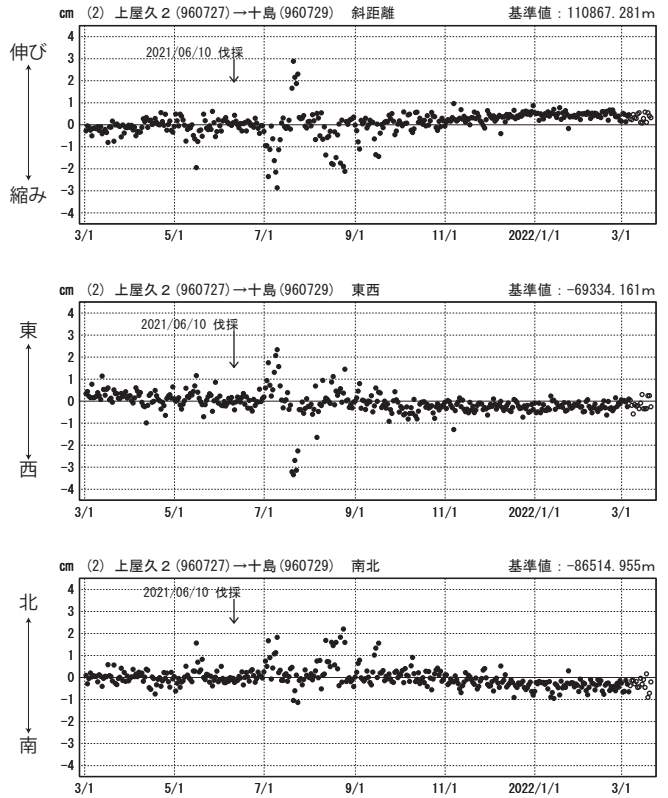


●—[F5:最終解] ○—[R5:速報解]

国土地理院

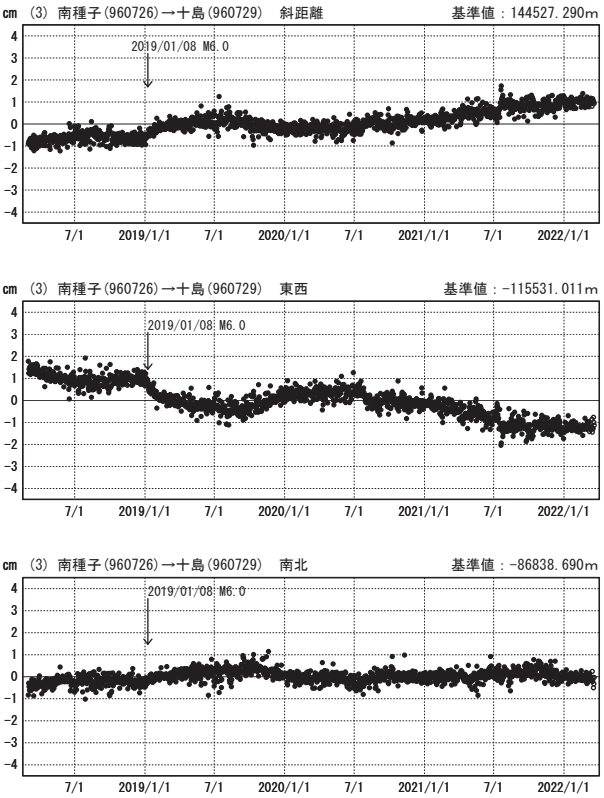
成分変化グラフ

期間：2021/03/01~2022/03/20 JST



成分変化グラフ

期間：2018/03/01~2022/03/20 JST



●—[F5:最終解] ○—[R5:速報解]

国土地理院

成分変化グラフ

期間：2021/03/01~2022/03/20 JST

