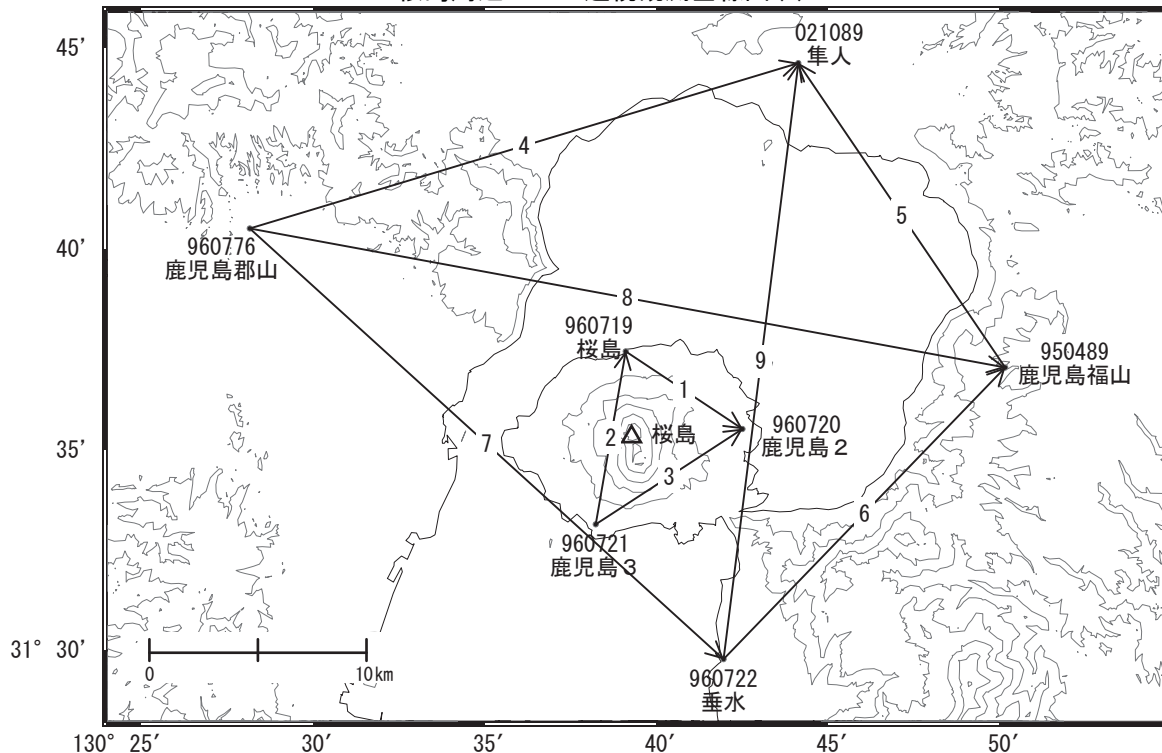


# 桜島周辺の地殻変動

—GEONET(電子基準点等)による連続観測結果—

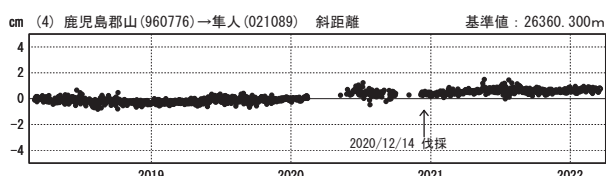
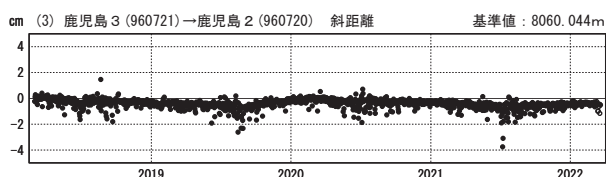
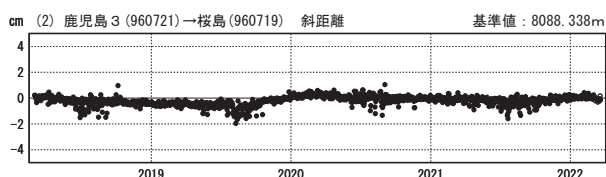
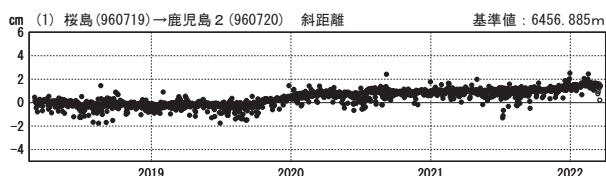
鹿児島(錦江)湾を挟む「鹿児島郡山」—「鹿児島福山」等の基線で2021年11月頃から見られていたわずかな伸びは、2022年2月頃から停滞しています。また、桜島島内の「桜島」—「鹿児島2」等の基線で2021年11月頃から見られていたわずかな伸びは、2022年2月頃から停滞しています。

桜島周辺 GNSS連続観測基線図(1)



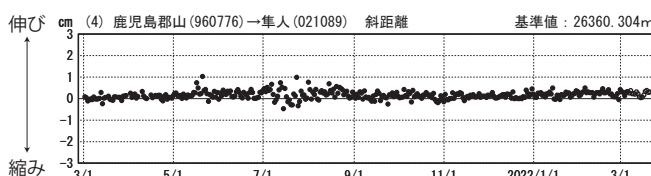
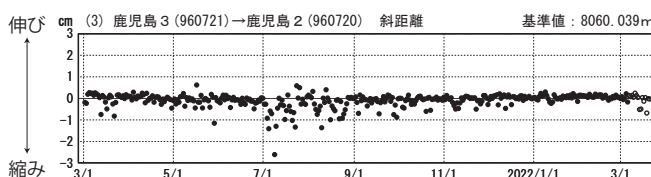
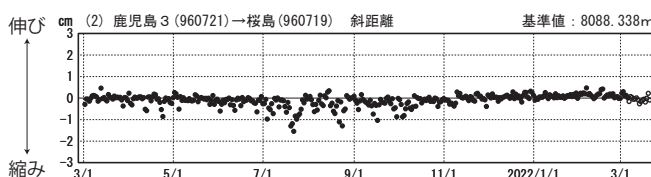
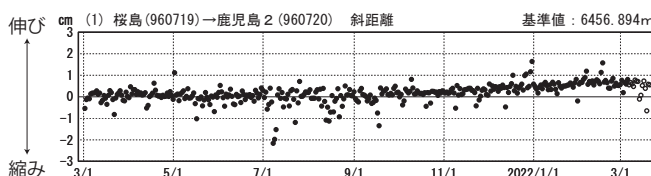
基線変化グラフ

期間: 2018/03/01~2022/03/20 JST



基線変化グラフ

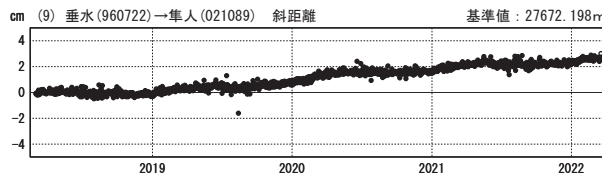
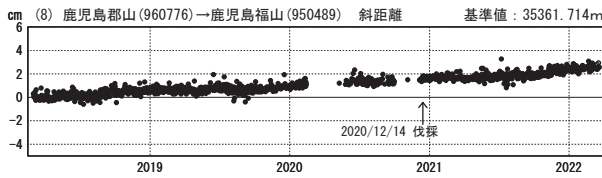
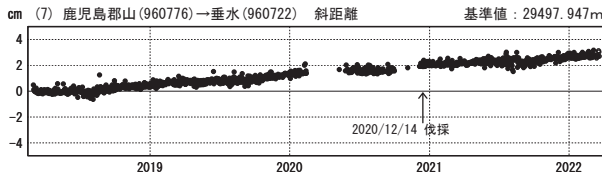
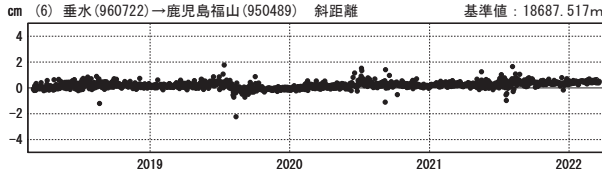
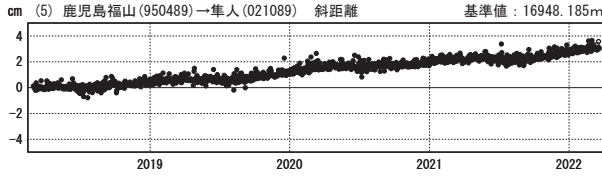
期間: 2021/03/01~2022/03/20 JST



●—[F5:最終解] ○—[R5:速報解]

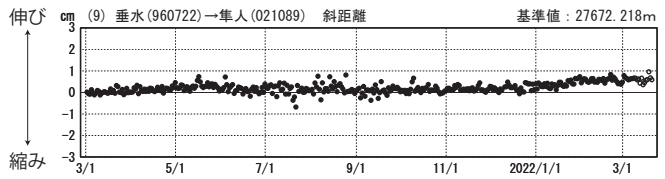
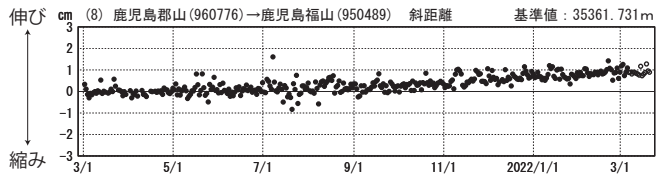
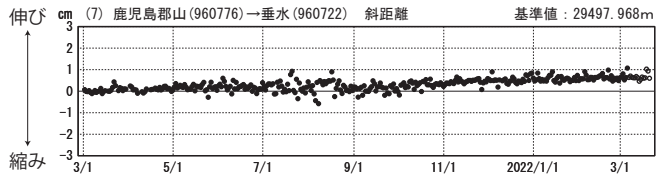
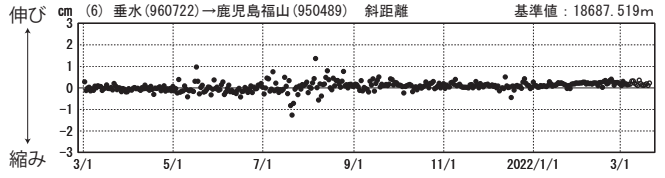
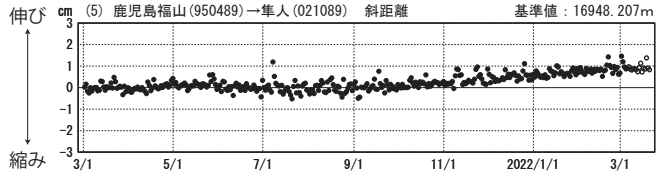
### 基線変化グラフ

期間：2018/03/01～2022/03/20 JST



### 基線変化グラフ

期間：2021/03/01～2022/03/20 JST

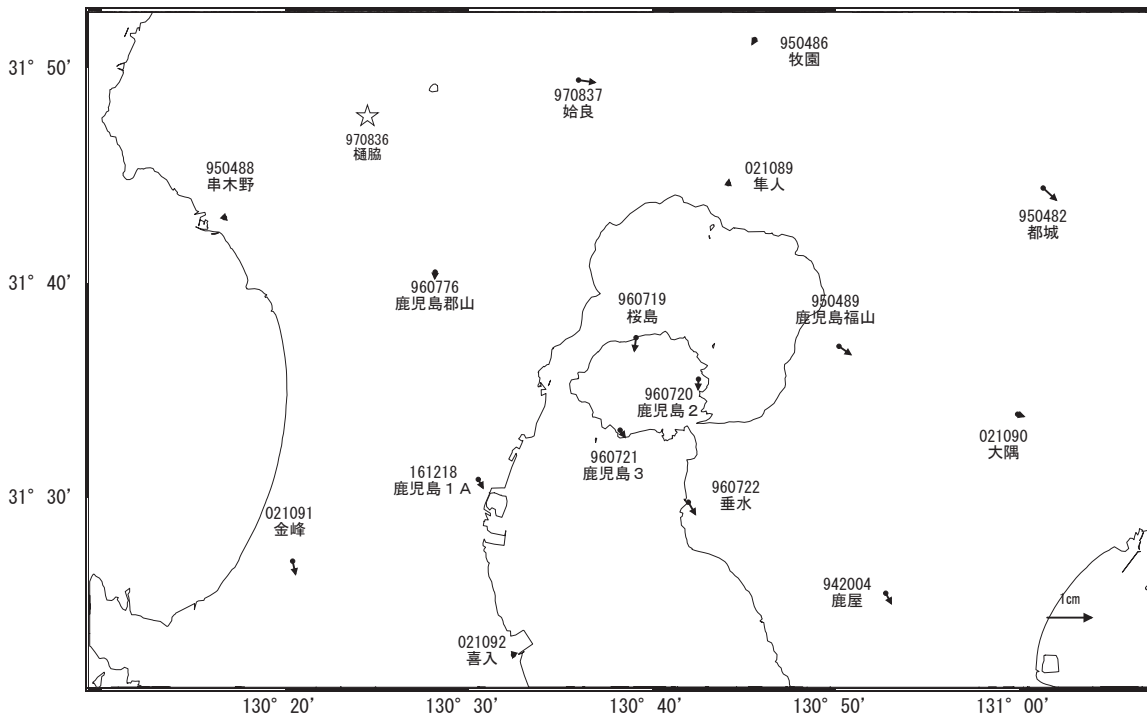


●—[F5:最終解] ○—[R5:速報解]

国土地理院

## 地殻変動(2021年12月～2022年3月)

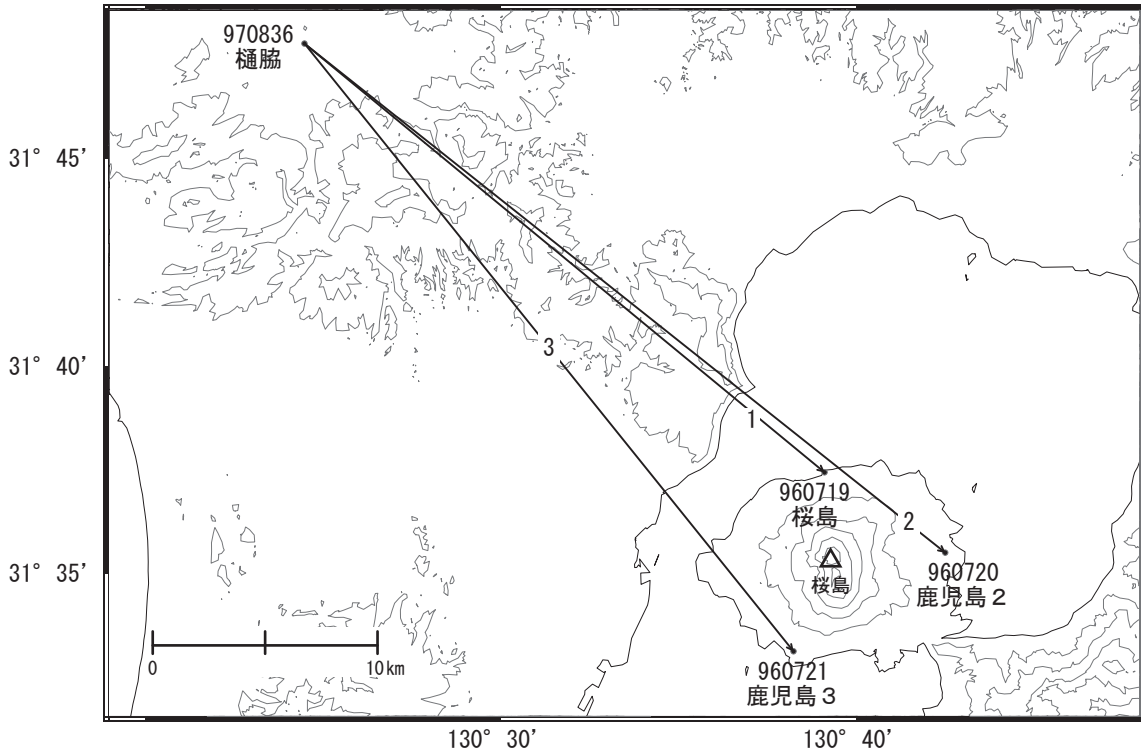
基準期間：2021/12/11～2021/12/20 [F5:最終解]  
比較期間：2022/03/11～2022/03/20 [R5:速報解]



☆ 固定局:樋脇(970836)

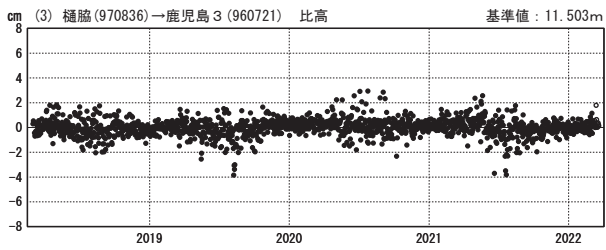
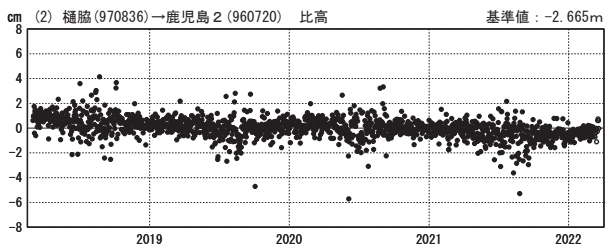
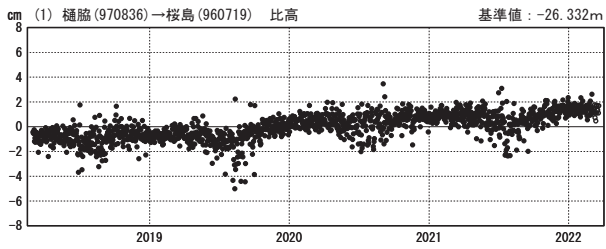
国土地理院

桜島周辺 GNSS連続観測基線図(2)



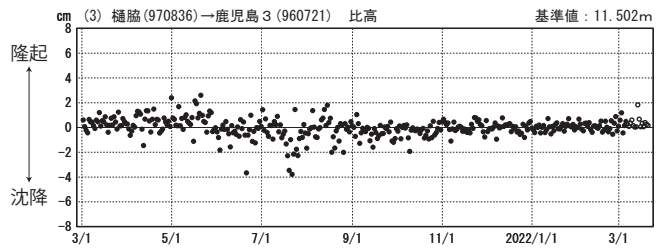
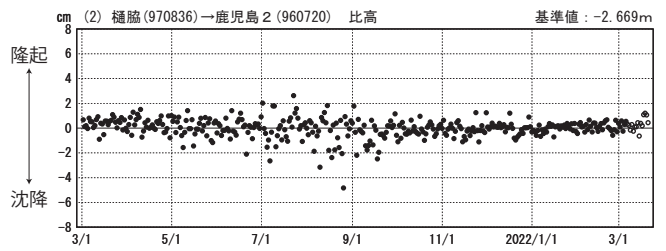
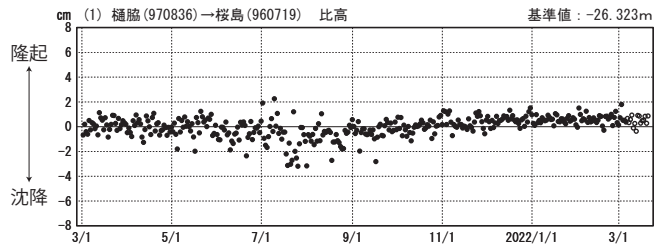
比高変化グラフ

期間：2018/03/01～2022/03/20 JST



比高変化グラフ

期間：2021/03/01～2022/03/20 JST



● [F5:最終解] ○ [R5:速報解]