

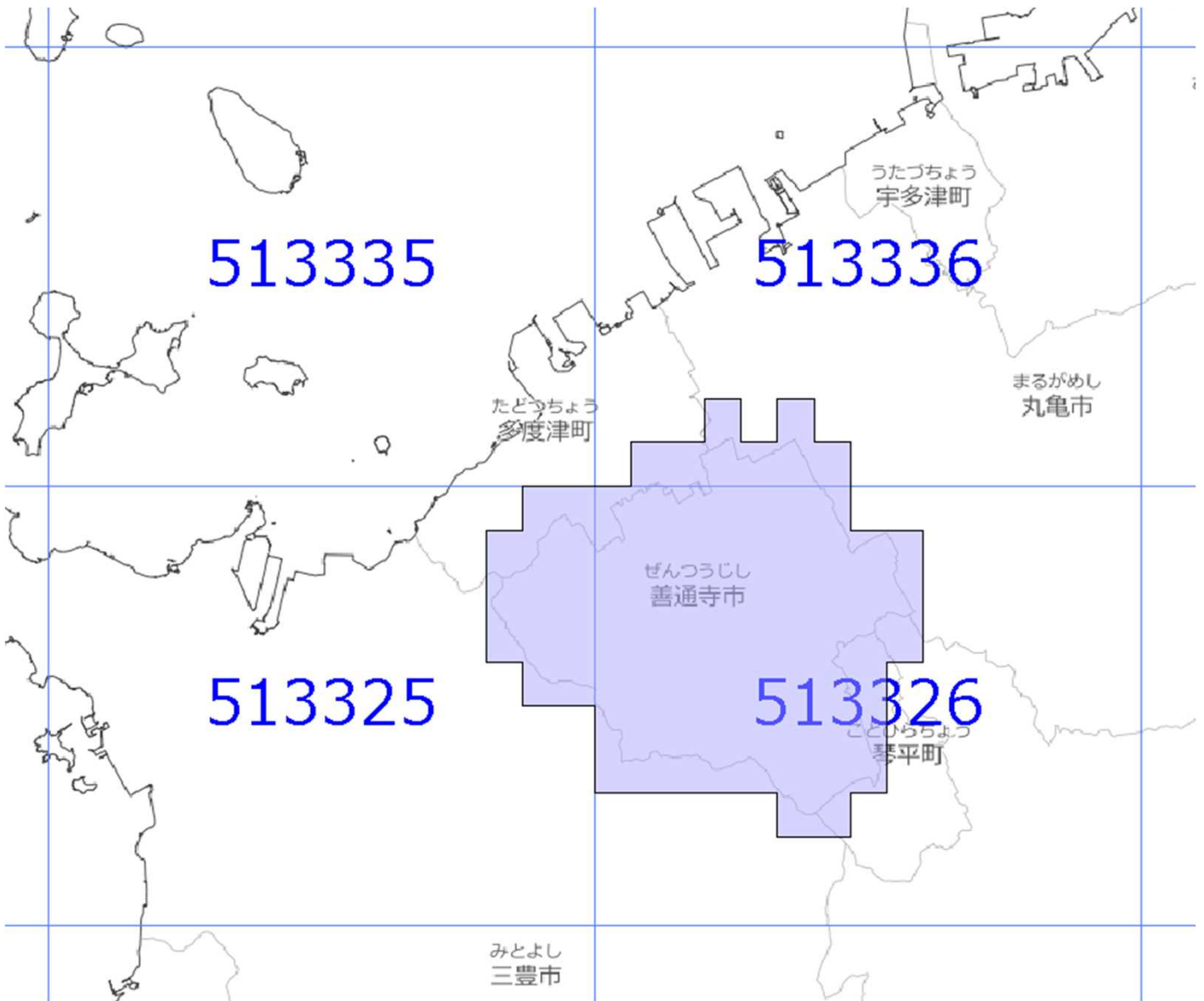


# 面的更新による概ねの更新範囲 (令和4年4月7日更新)

-  : 概ねの更新範囲
-  : 2次メッシュ番号





使用した原典資料

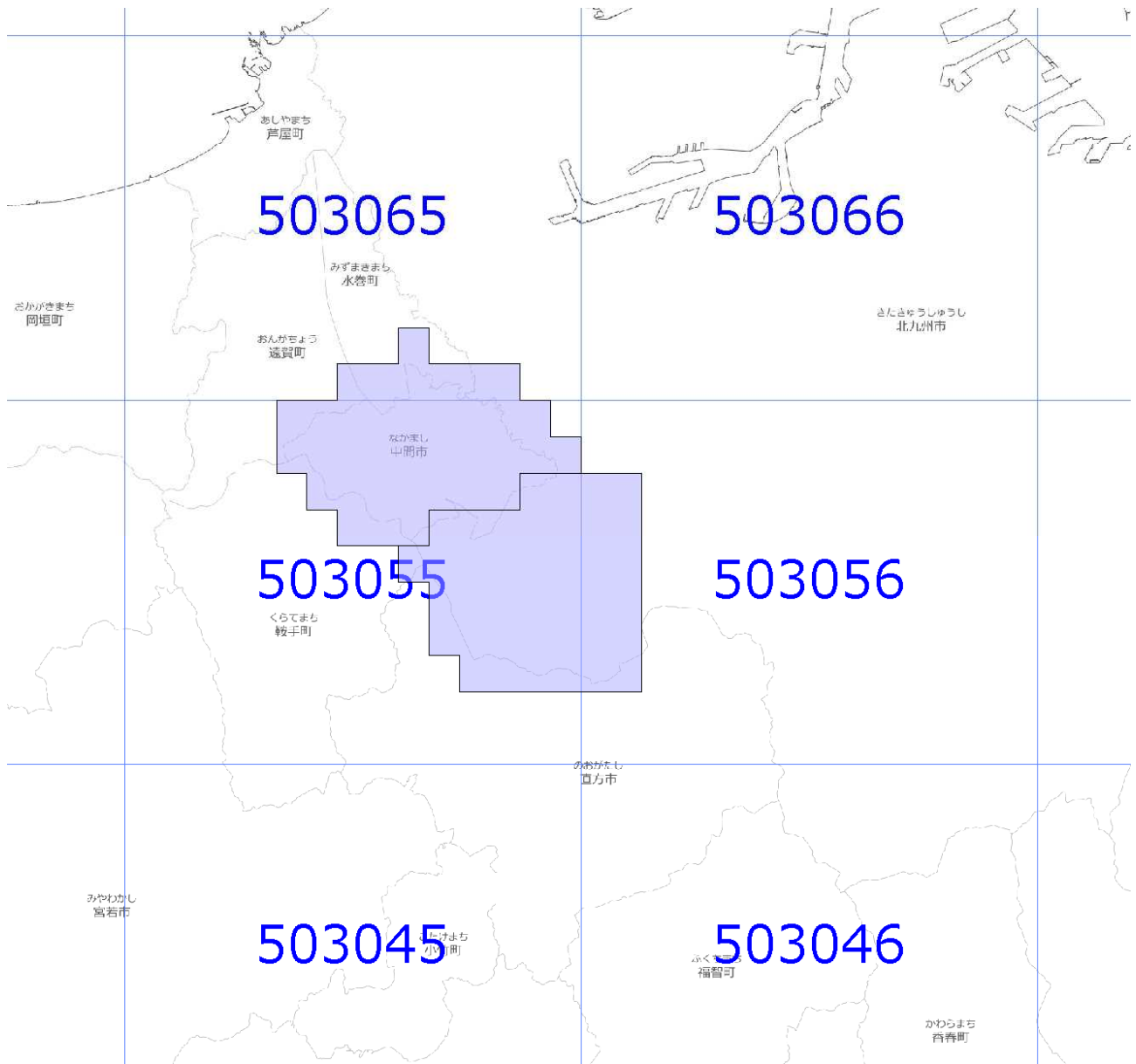
都市計画基図 (善通寺市)

原典資料の測量年月

令和2年3月～令和2年12月



# 面的更新による概ねの更新範囲 (令和4年4月7日更新)

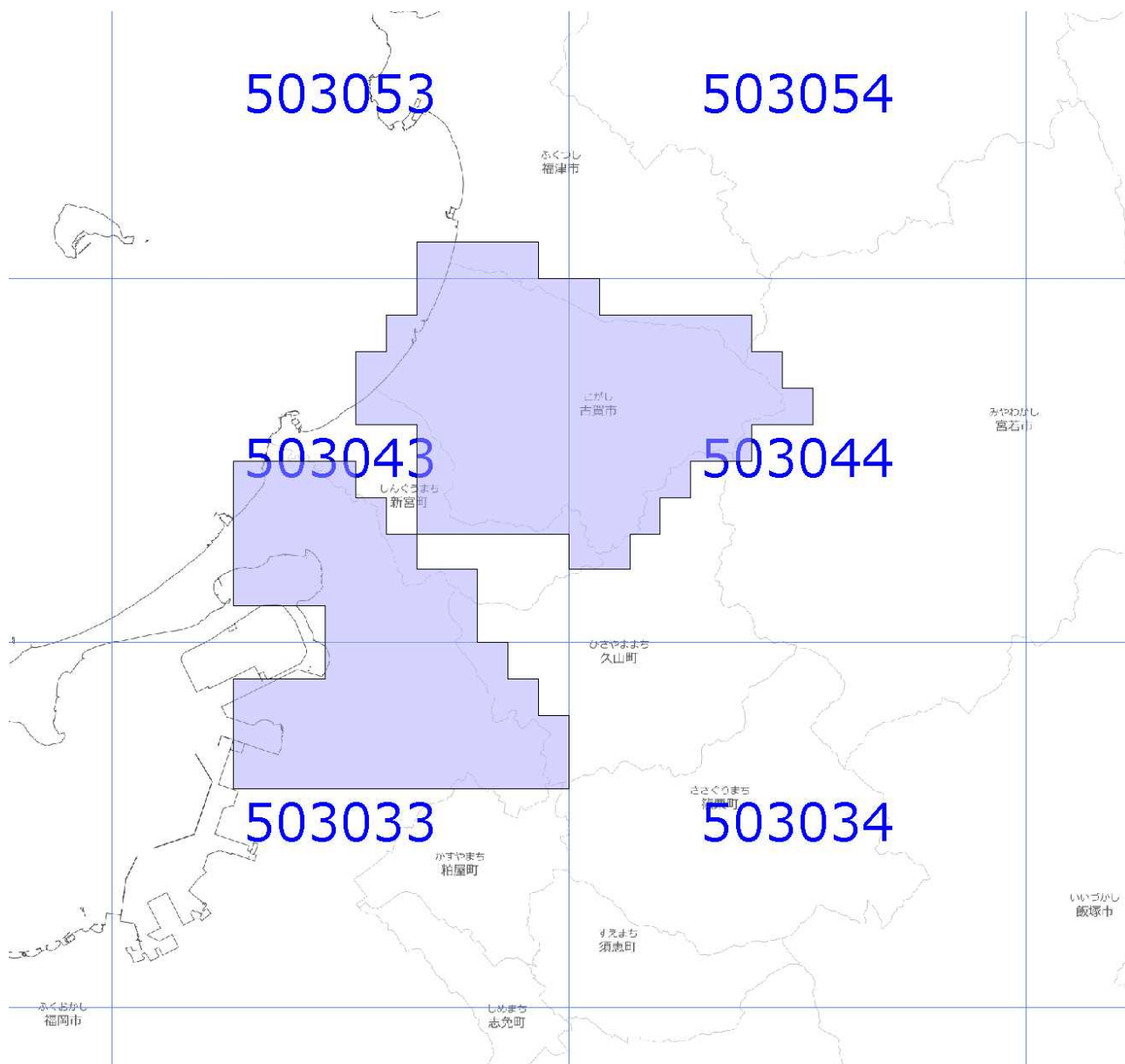
-  : 概ねの更新範囲
-  : 2次メッシュ番号



| 使用した原典資料      | 原典資料の測量年月      |
|---------------|----------------|
| 都市計画基図 (北九州市) | 令和2年12月～令和3年3月 |
| 数値地形図 (中間市)   | 令和2年10月～令和3年3月 |

# 面的更新による概ねの更新範囲 (令和4年4月7日更新)

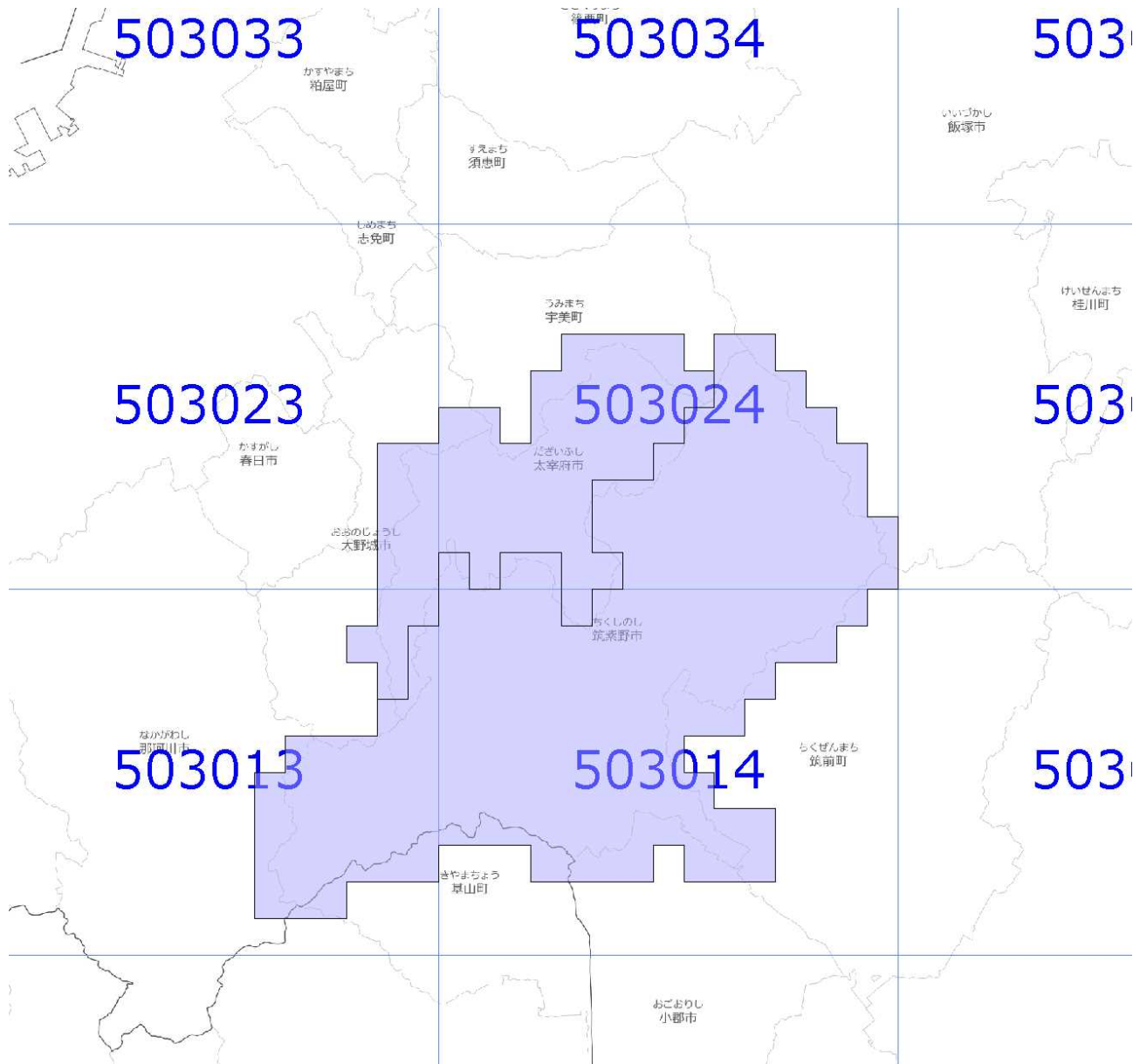
-  : 概ねの更新範囲
-  : 2次メッシュ番号



| 使用した原典資料    | 原典資料の測量年月      |
|-------------|----------------|
| 都市計画基図（福岡市） | 令和2年10月～令和3年3月 |
| 都市計画基図（古賀市） | 令和元年8月～令和2年2月  |

# 面的更新による概ねの更新範囲 (令和4年4月7日更新)

- : 概ねの更新範囲
- oooo : 2次メッシュ番号



| 使用した原典資料      | 原典資料の測量年月      |
|---------------|----------------|
| 都市計画基図 (筑紫野市) | 令和元年11月～令和2年7月 |
| 数値地形図 (太宰府市)  | 令和2年8月～令和3年3月  |