

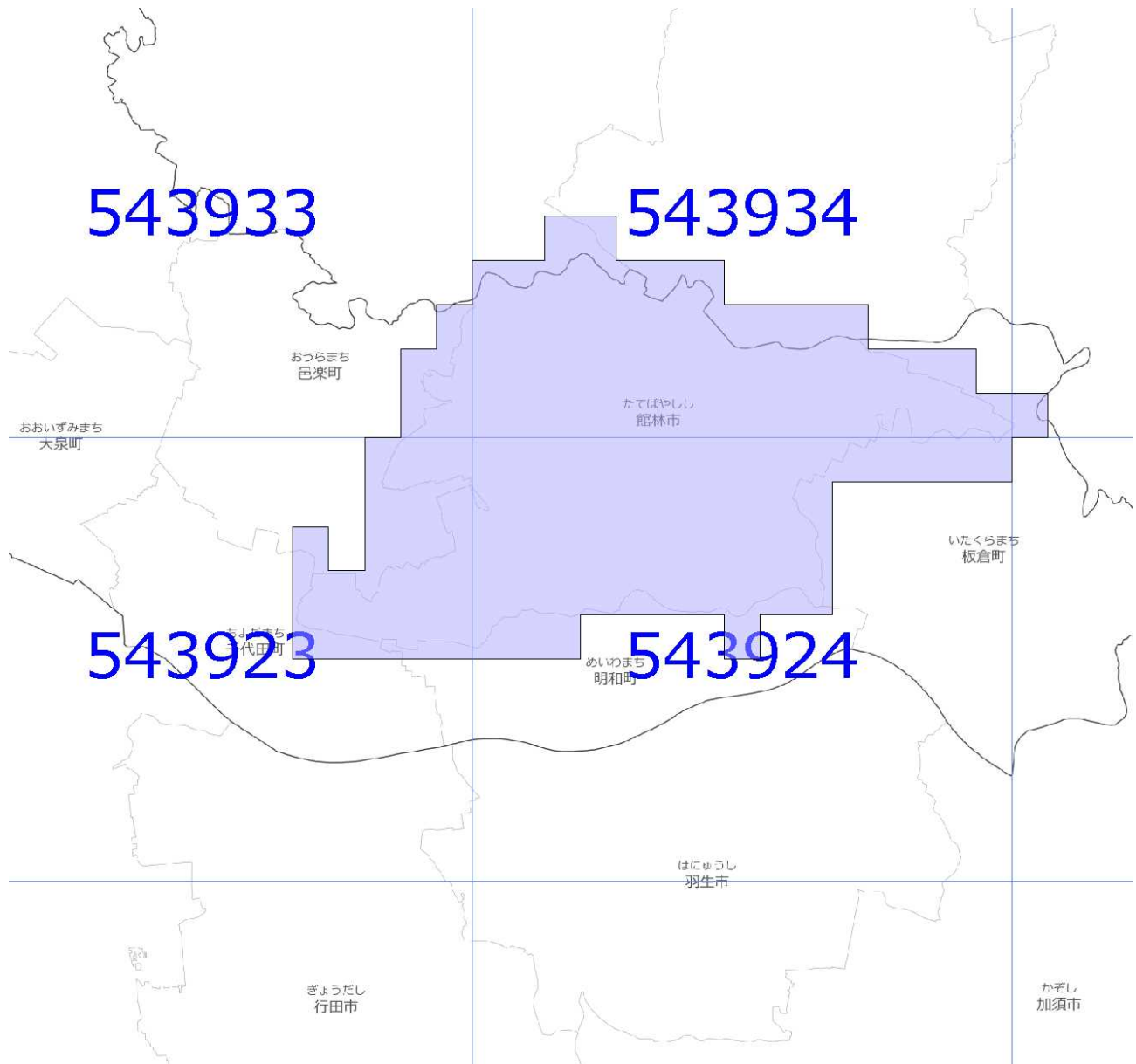




# 面的更新による概ねの更新範囲 (令和4年4月5日更新)

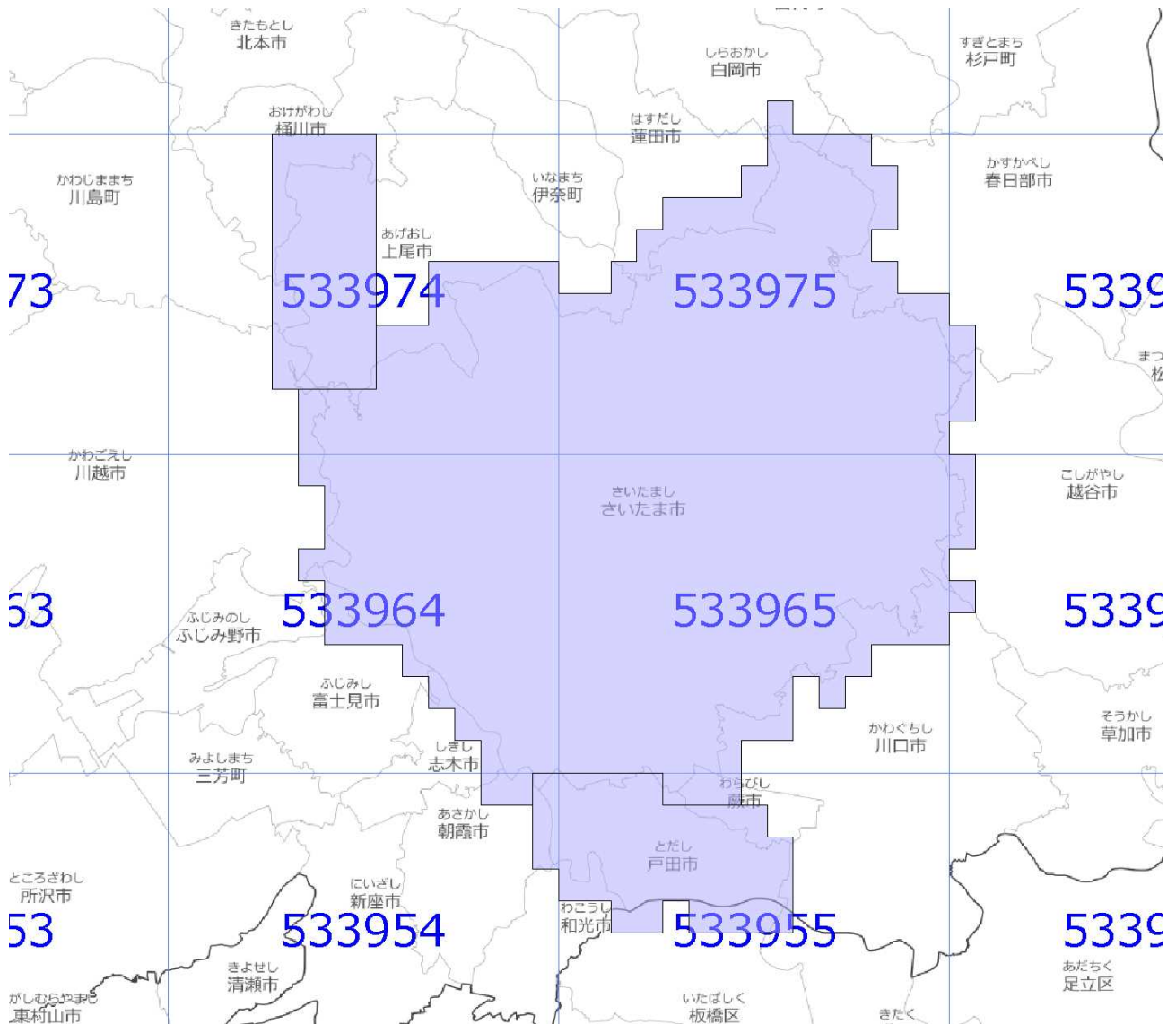
-  : 概ねの更新範囲
-  : 2次メッシュ番号



使用した原典資料	原典資料の測量年月
都市計画基図（館林市）	令和2年9月～令和3年1月

# 面的更新による概ねの更新範囲 (令和4年4月5日更新)

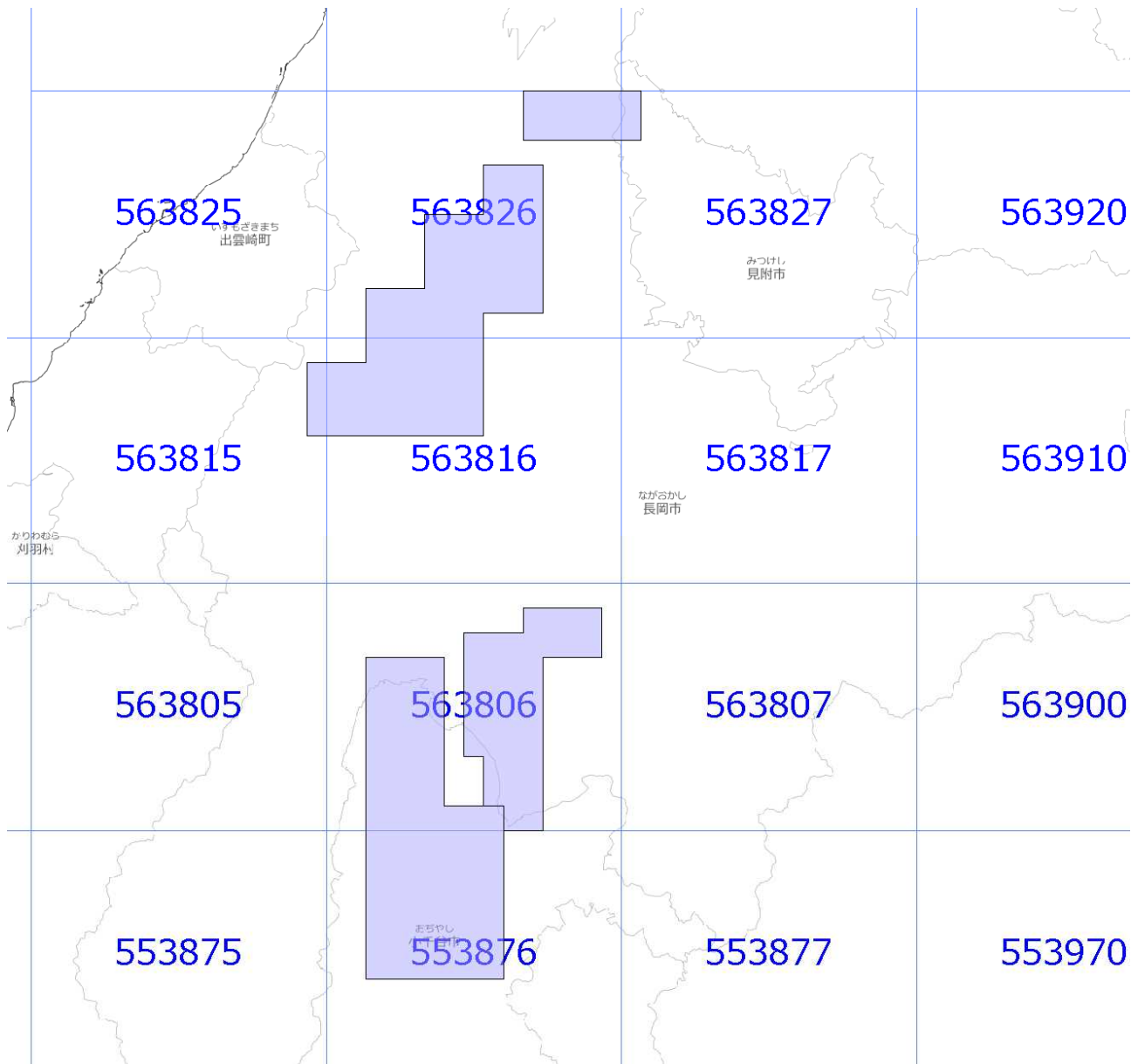
 : 概ねの更新範囲  
 : 2次メッシュ番号



使用した原典資料	原典資料の測量年月
都市計画基図（さいたま市）	令和2年6月～令和3年2月
数値地形図（上尾市）	平成28年7月～平成29年3月
都市計画基図（戸田市）	令和元年6月～令和2年6月

# 面的更新による概ねの更新範囲 (令和4年4月5日更新)

- : 概ねの更新範囲
- oooo : 2次メッシュ番号



使用した原典資料	原典資料の測量年月
都市計画基図 (長岡市)	令和2年8月～令和3年3月
都市計画基図 (小千谷市)	令和2年7月～令和3年3月